

**ФЕДЕРАЛЬНАЯ СЛУЖБА ГОСУДАРСТВЕННОЙ СТАТИСТИКИ**  
**Территориальный орган Федеральной службы государственной**  
**статистики по Воронежской области**

---

# **ИТОГИ ВСЕРОССИЙСКОЙ СЕЛЬСКОХОЗЯЙСТВЕННОЙ ПЕРЕПИСИ 2016 ГОДА ПО ВОРОНЕЖСКОЙ ОБЛАСТИ**

**Шифр 0394**

## **Площади сельскохозяйственных культур и многолетних насаждений**



**Воронеж 2018**

**Редакционная коллегия:**

**И.В. Соловьева** - Председатель редакционной коллегии

С.В. Гриценко, И.Г. Киреева, Е.В. Киселева, Н.А. Куршина,  
Н.Ю. Нецепляева, Е.А. Сорокина, М.Ф. Степанова

**Итоги Всероссийской сельскохозяйственной переписи 2016 года по Воронежской области**

**Площади сельскохозяйственных культур и многолетних насаждений**

Статистический бюллетень/ Воронежстат. – Воронеж, 2018. –193 с.

В бюллетене представлены итоги Всероссийской сельскохозяйственной переписи 2016 года о посевных площадях сельскохозяйственных культур и площадях многолетних насаждений и ягодных культур в разрезе муниципальных районов (городских округов).

В бюллетене приведены данные о размерах и структуре посевных площадей сельскохозяйственных культур, многолетних плодовых насаждений и ягодных культур по видам и категориям хозяйств, размещены диаграммы по Воронежской области и в разрезе муниципальных районов (городских округов); приведены группировки объектов переписи по размеру посевных площадей основных сельскохозяйственных культур. Данные представлены в абсолютных и относительных показателях.

**УСЛОВНЫЕ ОБОЗНАЧЕНИЯ:**

- - явление отсутствует

0.0 - значение показателя меньше 0.1

В отдельных случаях незначительные расхождения между итогом и суммой данных объясняются их округлением.

## **СОДЕРЖАНИЕ**

### **ПОСЕВНЫЕ ПЛОЩАДИ В ХОЗЯЙСТВАХ ВСЕХ КАТЕГОРИИ**

Общая посевная площадь сельскохозяйственных культур под урожай 2016 года в хозяйствах всех категорий	7
Посевная площадь зерновых и зернобобовых культур под урожай 2016 года в хозяйствах всех категорий	9
Посевная площадь пшеницы под урожай 2016 года в хозяйствах всех категорий	11
Посевная площадь ячменя под урожай 2016 года в хозяйствах всех категорий	13
Посевная площадь овса под урожай 2016 года в хозяйствах всех категорий	15
Посевная площадь кукурузы на зерно под урожай 2016 года в хозяйствах всех категорий	17
Посевная площадь зернобобовых культур под урожай 2016 года в хозяйствах всех категорий	19
Посевная площадь технических культур под урожай 2016 года в хозяйствах всех категорий	21
Посевная площадь сахарной свеклы под урожай 2016 года в хозяйствах всех категорий	23
Посевная площадь подсолнечника на зерно под урожай 2016 года в хозяйствах всех категорий	25
Посевная площадь кормовых культур под урожай 2016 года в хозяйствах всех категорий	27
Посевная площадь трав однолетних под урожай 2016 года в хозяйствах всех категорий	29
Посевная площадь трав многолетних под урожай 2016 года в хозяйствах всех категорий	31
Посевная площадь кукурузы на корм под урожай 2016 года в хозяйствах всех категорий	33

### **ПОСЕВНЫЕ ПЛОЩАДИ В ХОЗЯЙСТВАХ НАСЕЛЕНИЯ**

Общая посевная площадь сельскохозяйственных культур под урожай 2016 года в хозяйствах населения	35
Посевная площадь зерновых культур по видам под урожай 2016 года в хозяйствах населения	37
Посевная площадь зернобобовых культур по видам под урожай 2016 года в хозяйствах населения	39
Посевная площадь технических культур под урожай 2016 года в хозяйствах населения	41
Посевная площадь сахарной свеклы под урожай 2016 года в хозяйствах населения	43
Посевная площадь подсолнечника на зерно под урожай 2016 года в хозяйствах населения	45
Посевная площадь картофеля под урожай 2016 года в хозяйствах населения	47
Посевная площадь овощных и бахчевых культур под урожай 2016 года в хозяйствах населения	49
Посевная площадь овощей открытого грунта под урожай 2016 года в хозяйствах населения	51

Посевная площадь капусты всех видов (кроме цветной и брокколи) (открытого грунта) под урожай 2016 года в хозяйствах населения	53
Посевная площадь огурцов (открытого грунта) под урожай 2016 года в хозяйствах населения	55
Посевная площадь помидоров (открытого грунта) под урожай 2016 года в хозяйствах населения	57
Посевная площадь свеклы столовой (открытого грунта) под урожай 2016 года в хозяйствах населения	59
Посевная площадь моркови столовой (открытого грунта) под урожай 2016 года в хозяйствах населения	61
Посевная площадь лука репчатого (открытого грунта) под урожай 2016 года в хозяйствах населения	63
Посевная площадь чеснока (открытого грунта) под урожай 2016 года в хозяйствах населения	65
Посевная площадь кабачков, патисонов (открытого грунта) под урожай 2016 года в хозяйствах населения	67
Посевная площадь тыквы столовой (открытого грунта) под урожай 2016 года в хозяйствах населения	69
Посевная площадь перца сладкого (открытого грунта) под урожай 2016 года в хозяйствах населения	71
Посевная площадь продовольственных бахчевых культур под урожай 2016 года в хозяйствах населения	73
Посевная площадь кормовых культур под урожай 2016 года в хозяйствах населения	75
Посевная площадь кормовых культур по видам под урожай 2016 года в хозяйствах населения	77
Посевная площадь овощей закрытого грунта под урожай 2016 года в хозяйствах населения	79
Посевная площадь огурцов (закрытого грунта) под урожай 2016 года в хозяйствах населения	81
Посевная площадь помидоров (закрытого грунта) под урожай 2016 года в хозяйствах населения	83
Посевная площадь перца сладкого (закрытого грунта) под урожай 2016 года в хозяйствах населения	85

## **ПОСЕВНЫЕ ПЛОЩАДИ, ЗАСЕЯННЫЕ ЭЛИТНЫМИ СЕМЕНАМИ**

Посевная площадь зерновых и зернобобовых культур, засеянная элитными семенами под урожай 2016 года в сельскохозяйственных организациях, крестьянских (фермерских) хозяйствах и у индивидуальных предпринимателей	87
Посевная площадь технических культур, засеянная элитными семенами под урожай 2016 года в сельскохозяйственных организациях, крестьянских (фермерских) хозяйствах и у индивидуальных предпринимателей	89

## **МЕРОПРИЯТИЯ ПО ПОВЫШЕНИЮ ПЛОДОРОДИЯ ПОЧВ И ЗАЩИТЕ РАСТЕНИЙ**

Внесение минеральных удобрений под урожай 2016 года в сельскохозяйственных организациях	91
---	----

Удельный вес удобренной площади минеральными удобрениями под урожай 2016 года в сельскохозяйственных организациях, крестьянских (фермерских) хозяйствах и у индивидуальных предпринимателей	93
Внесение органических удобрений под урожай 2016 года в сельскохозяйственных организациях, крестьянских (фермерских) хозяйствах и у индивидуальных предпринимателей	95
Удельный вес удобренной площади органическими удобрениями под урожай 2016 года в сельскохозяйственных организациях, крестьянских (фермерских) хозяйствах и у индивидуальных предпринимателей	97
Площадь, обработанная пестицидами под урожай 2016 года в сельскохозяйственных организациях, крестьянских (фермерских) хозяйствах и у индивидуальных предпринимателей	99

## **ПЛОЩАДИ МНОГОЛЕТНИХ НАСАЖДЕНИЙ В ХОЗЯЙСТВАХ ВСЕХ КАТЕГОРИЙ**

Площади многолетних плодовых насаждений и ягодных культур в хозяйствах всех категорий	101
Площади многолетних семечковых плодовых насаждений по видам в хозяйствах всех категорий	104
Площади многолетних косточковых плодовых насаждений по видам в хозяйствах всех категорий	107
Площади ягодных культур по видам в хозяйствах всех категорий	110
Структура площадей многолетних плодовых насаждений по видам в хозяйствах всех категорий	113
Структура площадей ягодных культур по видам в хозяйствах всех категорий	115

## **ПЛОЩАДИ МНОГОЛЕТНИХ НАСАЖДЕНИЙ В ХОЗЯЙСТВАХ НАСЕЛЕНИЯ**

Площади многолетних плодовых насаждений и ягодных культур в хозяйствах населения	117
Площади многолетних семечковых плодовых насаждений по видам в хозяйствах населения	119
Площади многолетних косточковых плодовых насаждений по видам в хозяйствах населения	121
Площади ягодных культур по видам в хозяйствах населения	123
Структура площадей многолетних плодовых насаждений по видам в хозяйствах населения	125
Структура площадей ягодных культур по видам в хозяйствах населения	127

## **СТРУКТУРА ПОСЕВНЫХ ПЛОЩАДЕЙ ПО КАТЕГОРИЯМ ХОЗЯЙСТВ**

Структура общей посевной площади сельскохозяйственных культур под урожай 2016 года по категориям хозяйств	129
---	-----

Структура посевной площади зерновых и зернобобовых культур под урожай 2016 года по категориям хозяйств	131
Структура посевной площади технических культур под урожай 2016 года по категориям хозяйств	133
Структура посевной площади картофеля под урожай 2016 года по категориям хозяйств	135
Структура посевной площади овощных и бахчевых культур под урожай 2016 года по категориям хозяйств	137
Структура посевной площади овощей открытого грунта под урожай 2016 года по категориям хозяйств	139
Структура посевной площади продовольственных бахчевых культур под урожай 2016 года по категориям хозяйств	141
Структура посевной площади кормовых культур под урожай 2016 года по категориям хозяйств	143

## **СТРУКТУРА ПОСЕВНЫХ ПЛОЩАДЕЙ ПО ВИДАМ СЕЛЬСКОХОЗЯЙСТВЕННЫХ КУЛЬТУР**

Структура посевных площадей под урожай 2016 года по видам сельскохозяйственных культур в хозяйствах всех категорий	145
Структура посевных площадей под урожай 2016 года по видам сельскохозяйственных культур в сельскохозяйственных организациях	147
Структура посевных площадей под урожай 2016 года по видам сельскохозяйственных культур в крестьянских (фермерских) хозяйствах и у индивидуальных предпринимателей	149
Структура посевных площадей под урожай 2016 года по видам сельскохозяйственных культур в хозяйствах населения	151

## **ГРУППИРОВКИ ОБЪЕКТОВ ПЕРЕПИСИ ПО РАЗМЕРАМ ПОСЕВНЫХ ПЛОЩАДЕЙ**

Группировка сельскохозяйственных организаций по размерам общей посевной площади под урожай 2016 года	153
Группировка крестьянских (фермерских) хозяйств и индивидуальных предпринимателей по размерам общей посевной площади под урожай 2016 года	161
Группировка личных подсобных и других индивидуальных хозяйств граждан по размерам общей посевной площади под урожай 2016 года	172
Методологические пояснения	184
Диаграммы	186

## ПОСЕВНЫЕ ПЛОЩАДИ В ХОЗЯЙСТВАХ ВСЕХ КАТЕГОРИЙ

### ОБЩАЯ ПОСЕВНАЯ ПЛОЩАДЬ СЕЛЬСКОХОЗЯЙСТВЕННЫХ КУЛЬТУР ПОД УРОЖАЙ 2016 ГОДА В ХОЗЯЙСТВАХ ВСЕХ КАТЕГОРИЙ

гектаров									
	Хозяйства всех категорий	В том числе							
		сельскохо- зяйствен- ные орга- низации	в том числе			крестьян- ские (фер- мерские) хозяйства и индиви- дуальные предприни- матели	в том числе		хозяйства населения
			сельскохозяй- ственные организации, не относя- щиеся к субъектам малого пред- приниматель- ства	малые предприя- тия	подсобные сельскохо- зяйственные предприятия несельскохо- зяйственных организаций		крестьян- ские (фер- мерские) хозяйства	индиви- дуальные предприни- матели	
<b>Воронежская область</b>	<b>2529178.0</b>	<b>1780072.1</b>	<b>1185010.3</b>	<b>579461.7</b>	<b>15600.1</b>	<b>630166.2</b>	<b>619894.0</b>	<b>10272.2</b>	<b>118939.7</b>
<b>Городские округа</b>									
город Воронеж	1184.5	...	-	...	-	-	-	-	1032.5
Борисоглебский	60985.7	34132.5	-	34032.0	...	25146.0	25116.0	...	1707.2
город Нововоронеж	136.8	-	-	-	-	-	-	-	136.8
<b>Муниципальные районы</b>									
Аннинский	117883.6	88226.9	78831.8	9348.1	...	25420.9	25239.9	181.0	4235.8
Бобровский	99769.8	74414.0	55723.0	18417.5	273.5	22649.0	22649.0	-	2706.8
Богучарский	96569.1	61801.0	17060.0	44586.0	...	30980.3	30343.9	636.4	3787.8
Бутурлиновский	90622.5	74423.0	58309.0	15935.0	...	12720.3	12720.3	-	3479.2
Верхнемамонский	65363.4	41857.1	13946.3	27351.0	...	20587.4	20080.7	506.7	2918.9
Верхнехавский	53631.5	31017.4	20097.0	10586.0	...	19065.2	18828.0	237.2	3548.9
Воробьёвский	66956.0	46537.4	42770.4	3767.0	-	17506.0	17506.0	-	2912.6
Грибановский	83647.9	50529.0	33902.0	16627.0	-	27477.1	25665.1	1812.0	5641.8
Калачеевский	111774.1	62453.9	27271.2	34070.7	1112.0	44020.2	43815.2	205.0	5300.0
Каменский	47682.2	36876.9	28229.2	8647.7	-	6507.1	6056.6	450.5	4298.2
Кантемировский	118222.2	81787.0	49465.0	32132.0	...	33739.5	33669.5	...	2695.7
Каширский	69426.3	30979.0	21603.0	9376.0	-	33098.7	32439.7	659.0	5348.6
Лискинский	96227.2	92416.2	92416.2	-	-	498.2	316.2	182.0	3312.8

	Хозяйства всех категорий	В том числе							
		сельскохо- зяйствен- ные орга- низации	в том числе			крестьян- ские (фер- мерские) хозяйства и индиви- дуальные предприни- матели	в том числе		хозяйства населения
			сельскохозяй- ственные организации, не относя- щиеся к субъектам малого пред- приниматель- ства	малые предприя- тия	подсобные сельскохо- зяйственные предприятия несельскохо- зяйственных организаций		крестьян- ские (фер- мерские) хозяйства	индиви- дуальные предприни- матели	
Нижнедевицкий	61868.3	50682.0	42715.0	7967.0	-	7446.9	7303.9	...	3739.4
Новоусманский	57552.5	41786.9	30978.1	7497.8	...	12317.8	12317.8	-	3447.8
Новохопёрский	91379.0	51875.5	20360.8	29556.7	1958.0	36552.0	36552.0	-	2951.6
Ольховатский	53433.3	36023.8	34929.0	...	...	15203.3	14939.6	263.7	2206.2
Острогожский	70800.6	55647.1	44435.5	10718.6	...	10314.8	9965.1	349.7	4838.7
Павловский	88991.1	78669.8	71671.8	5984.0	1014.0	5845.0	5240.0	605.0	4476.3
Панинский	71853.4	48460.7	32141.7	12980.0	...	18732.3	18665.3	...	4660.4
Петропавловский	83280.0	39834.8	-	39674.3	...	40565.6	40493.6	...	2879.6
Поворинский	54832.5	36316.5	...	26711.5	-	16633.2	16208.4	424.8	1882.8
Подгоренский	66143.1	59055.1	49951.7	8837.4	...	4734.2	4734.2	-	2353.8
Рамонский	52165.8	43596.6	28268.0	15291.6	...	5014.4	4812.4	...	3554.8
Репьёвский	49248.5	43071.0	...	22607.0	-	3768.0	2691.0	...	2409.5
Россошанский	124920.7	90004.1	71268.0	18402.0	...	31072.3	29772.2	1300.1	3844.3
Семилукский	88507.4	70066.7	54480.6	15407.0	179.1	11533.5	11358.4	175.1	6907.2
Таловский	108348.3	67981.1	47513.0	19456.9	1011.2	36233.6	36184.6	...	4133.6
Терновский	80124.3	52605.1	33615.0	18990.1	-	23432.0	23432.0	-	4087.2
Хохольский	59510.1	35505.0	14544.0	20631.0	...	20453.9	20453.9	-	3551.2
Эртильский	86136.5	71287.0	38445.0	32727.0	...	10897.7	10323.7	574.0	3951.8



# ПОСЕВНАЯ ПЛОЩАДЬ ЗЕРНОВЫХ И ЗЕРНОБОБОВЫХ КУЛЬТУР ПОД УРОЖАЙ 2016 ГОДА В ХОЗЯЙСТВАХ ВСЕХ КАТЕГОРИЙ

гектаров

	Хозяйства всех категорий	В том числе							
		сельскохо- зяйствен- ные орга- низации	в том числе			крестьян- ские (фер- мерские) хозяйства и индиви- дуальные предприни- матели	в том числе		хозяйства населения
			сельскохозяй- ственные организации, не относя- щиеся к субъектам малого пред- приниматель- ства	малые предприя- тия	подсобные сельскохо- зяйственные предприятия несельскохо- зяйственных организаций		крестьян- ские (фер- мерские) хозяйства	индиви- дуальные предприни- матели	
Воронежская область	1437401.2	1008948.6	647330.0	352616.2	9002.4	417762.0	411224.1	6537.9	10690.6
Городские округа									
город Воронеж	53.6	...	-	...	-	-	-	-	1.6
Борисоглебский	39778.7	23269.0	-	23198.0	...	16508.0	16508.0	-	1.7
город Нововоронеж	0.0	-	-	-	-	-	-	-	0.0
Муниципальные районы									
Аннинский	57030.9	42722.1	37661.0	5036.1	...	13910.7	13806.7	104.0	398.1
Бобровский	49403.6	34861.0	27298.0	7451.0	...	14412.0	14412.0	-	130.6
Богучарский	59988.7	37231.0	8545.0	28578.0	...	21368.2	20878.2	490.0	1389.5
Бутурлиновский	50328.3	41039.0	31051.0	9867.0	...	9066.5	9066.5	-	222.8
Верхнемамонский	39066.7	23648.2	7763.0	15491.0	...	15125.0	14768.0	357.0	293.5
Верхнехавский	33698.1	21345.0	13635.0	7468.0	...	12080.0	11894.0	...	273.1
Воробьевский	38669.8	26655.5	23831.5	2824.0	-	11954.0	11954.0	-	60.3
Грибановский	48696.9	30290.0	20658.0	9632.0	-	18314.5	17257.5	1057.0	92.4
Калачеевский	60198.9	31190.0	12152.0	18621.0	417.0	28596.7	28476.7	...	412.2
Каменский	22653.6	18210.9	12223.9	5987.0	-	3072.5	2849.0	223.5	1370.2
Кантемировский	65220.8	41987.0	22639.0	19238.0	...	23160.5	23090.5	...	73.3
Каширский	44817.5	19256.1	13535.1	5721.0	-	25455.0	25033.0	422.0	106.4
Лискинский	31949.9	31536.0	31536.0	-	-	308.0	214.0	94.0	105.9

	Хозяйства всех категорий	В том числе							хозяйства населения
		сельскохо- зяйствен- ные орга- низации	в том числе			крестьян- ские (фер- мерские) хозяйства и индиви- дуальные предприни- матели	в том числе		
			сельскохозяй- ственные организации, не относя- щиеся к субъектам малого пред- приниматель- ства	малые предприя- тия	подсобные сельскохо- зяйственные предприятия несельскохо- зяйственных организаций		крестьян- ские (фер- мерские) хозяйства	индиви- дуальные предприни- матели	
Нижнедевицкий	41170.0	35232.0	30914.0	4318.0	-	5271.5	5181.5	...	666.5
Новоусманский	35407.6	27708.1	20964.3	4580.8	...	7541.0	7541.0	-	158.5
Новохопёрский	55575.3	34037.1	13338.4	19753.7	...	21158.3	21158.3	-	379.9
Ольховатский	28848.6	18571.0	17932.0	...	...	9780.7	9623.2	157.5	496.9
Острогожский	43395.8	36833.6	31074.5	5659.1	...	6254.1	6025.5	228.6	308.1
Павловский	53202.3	49298.0	44874.0	3956.0	...	3876.0	3513.0	363.0	28.3
Панинский	44572.6	31893.7	22102.7	7785.0	...	12227.2	12220.7	...	451.7
Петропавловский	55769.0	25083.3	-	25065.8	...	30430.5	30358.5	...	255.2
Поворинский	35756.9	25011.8	...	18283.8	-	10648.4	10323.6	324.8	96.7
Подгоренский	33914.2	30883.4	24277.4	6426.0	...	2968.2	2968.2	-	62.6
Рамонский	26517.0	23095.0	14464.0	8614.0	...	3205.0	3055.0	...	217.0
Репьёвский	30788.6	28364.0	...	12553.0	-	2201.0	1724.0	...	223.6
Россошанский	68124.2	44799.0	32126.0	12415.0	...	22469.3	21522.3	947.0	855.9
Семилукский	54323.8	46909.2	36878.2	9876.0	...	6752.1	6632.1	...	662.5
Таловский	63941.7	37813.6	25096.0	11966.9	750.7	25932.5	25932.5	-	195.6
Терновский	45686.4	30018.0	18282.0	11736.0	-	15403.0	15403.0	-	265.4
Хохольский	30608.7	18897.0	8307.0	10326.0	...	11591.0	11591.0	-	120.7
Эртильский	48242.5	41208.0	21632.0	19546.0	...	6720.7	6242.7	478.0	313.8

# ПОСЕВНАЯ ПЛОЩАДЬ ПШЕНИЦЫ ПОД УРОЖАЙ 2016 ГОДА В ХОЗЯЙСТВАХ ВСЕХ КАТЕГОРИЙ

гектаров

	Хозяйства всех категорий	В том числе							
		сельскохо- зяйствен- ные орга- низации	в том числе			крестьян- ские (фер- мерские) хозяйства и индиви- дуальные предприни- матели	в том числе		хозяйства населения
			сельскохозяй- ственные организации, не относя- щиеся к субъектам малого пред- принимательства	малые предприя- тия	подсобные сельскохо- зяйственные предприятия несельскохо- зяйственных организаций		крестьян- ские (фер- мерские) хозяйства	индиви- дуальные предприни- матели	
<b>Воронежская область</b>	<b>668683.0</b>	<b>499064.4</b>	<b>332958.8</b>	<b>162100.6</b>	<b>4005.0</b>	<b>166920.8</b>	<b>164925.0</b>	<b>1995.8</b>	<b>2697.8</b>
<b>Городские округа</b>									
город Воронеж	-	-	-	-	-	-	-	-	-
Борисоглебский	18025.1	10987.0	-	10940.0	...	7038.0	7038.0	-	0.1
город Нововоронеж	-	-	-	-	-	-	-	-	-
<b>Муниципальные районы</b>									
Аннинский	25596.8	20864.4	18528.4	2336.0	-	4703.5	4658.5	...	28.9
Бобровский	23980.0	17624.0	12998.0	4602.0	...	6350.0	6350.0	-	6.0
Богучарский	28822.0	18466.0	4309.0	14098.0	...	10356.0	10176.0	180.0	-
Бутурлиновский	25595.0	21571.0	16906.0	4544.0	...	4024.0	4024.0	-	0.0
Верхнемамонский	17802.6	10436.2	2389.0	7876.0	...	7319.5	7168.5	151.0	46.9
Верхнехавский	17659.2	12799.0	9035.0	3606.0	...	4842.0	4842.0	-	18.2
Воробьёвский	16585.6	11776.7	10759.7	1017.0	-	4751.0	4751.0	-	57.9
Грибановский	23882.9	17192.0	13014.0	4178.0	-	6661.6	6344.6	317.0	29.3
Калачеевский	27523.4	15447.0	6280.0	9145.0	...	12070.9	12047.9	...	5.5
Каменский	9508.1	8137.0	5648.0	2489.0	-	928.0	797.0	131.0	443.1
Кантемировский	34426.3	24163.0	13858.0	10251.0	...	10253.5	10238.5	...	9.8
Каширский	17572.0	10033.0	7341.0	2692.0	-	7536.0	7416.0	...	3.0
Лискинский	17312.0	17179.0	17179.0	-	-	133.0	...	...	-

	Хозяйства всех категорий	В том числе							
		сельскохо- зяйствен- ные орга- низации	в том числе			крестьян- ские (фер- мерские) хозяйства и индиви- дуальные предприни- матели	в том числе		хозяйства населения
			сельскохозяй- ственные организации, не относя- щиеся к субъектам малого пред- приниматель- ства	малые предприя- тия	подсобные сельскохо- зяйственные предприятия несельскохо- зяйственных организаций		крестьян- ские (фер- мерские) хозяйства	индиви- дуальные предприни- матели	
Нижнедевицкий	18182.5	15663.0	13519.0	2144.0	-	2226.5	2226.5	-	293.1
Новоусманский	16970.7	13085.0	9591.0	2007.0	...	3805.0	3805.0	-	80.7
Новохопёрский	23429.4	15441.4	4956.7	10484.7	-	7952.0	7952.0	-	36.0
Ольховатский	15528.7	11514.0	11286.0	...	...	3723.4	3716.4	...	291.3
Острогожский	18336.0	15529.1	12404.0	3065.1	...	2697.0	2597.0	...	109.9
Павловский	26615.1	25021.0	22763.0	2157.0	...	1594.0	1569.0	...	0.1
Панинский	22421.2	17232.4	13419.4	2803.0	...	4807.6	4807.6	-	381.2
Петропавловский	19924.7	8629.5	-	8612.0	...	11233.5	11233.5	-	61.8
Поворинский	16522.6	11954.8	...	7647.8	-	4563.2	4508.4	...	4.6
Подгоренский	19888.1	18436.6	15864.6	2572.0	-	1451.0	1451.0	-	0.5
Рамонский	12134.0	10882.0	6799.0	4077.0	...	1215.0	1185.0	...	37.0
Репьёвский	12261.3	11186.0	...	5616.0	-	1006.0	733.0	...	69.3
Россошанский	30746.6	22126.0	17936.0	4120.0	...	8169.0	7848.0	321.0	451.6
Семилукский	24862.4	21426.0	17209.0	4157.0	...	3336.3	3336.3	-	100.1
Таловский	27110.2	19560.3	14660.0	4567.0	...	7528.2	7528.2	-	21.7
Терновский	23080.9	16818.0	10821.0	5997.0	-	6252.2	6252.2	-	10.7
Хохольский	13118.7	7819.0	3496.0	4187.0	...	5289.0	5289.0	-	10.7
Эртильский	23259.1	20065.0	10112.0	9923.0	...	3105.0	2955.0	...	89.1

# ПОСЕВНАЯ ПЛОЩАДЬ ЯЧМЕНЯ ПОД УРОЖАЙ 2016 ГОДА В ХОЗЯЙСТВАХ ВСЕХ КАТЕГОРИЙ

гектаров

	Хозяйства всех категорий	В том числе							
		сельскохо- зяйствен- ные орга- низации	в том числе			крестьян- ские (фер- мерские) хозяйства и индиви- дуальные предприни- матели	в том числе		хозяйства населения
			сельскохозяй- ственные организации, не относя- щиеся к субъектам малого пред- принимательства	малые предприя- тия	подсобные сельскохо- зяйственные предприятия несельскохо- зяйственных организаций		крестьян- ские (фер- мерские) хозяйства	индиви- дуальные предприни- матели	
<b>Воронежская область</b>	<b>398703.8</b>	<b>269808.3</b>	<b>184608.1</b>	<b>82936.0</b>	<b>2264.2</b>	<b>124223.3</b>	<b>121607.7</b>	<b>2615.6</b>	<b>4672.2</b>
<b>Городские округа</b>									
город Воронеж	...	...	-	...	-	-	-	-	-
Борисоглебский	2307.1	792.0	-	792.0	-	1515.0	1515.0	-	0.1
город Нововоронеж	-	-	-	-	-	-	-	-	-
<b>Муниципальные районы</b>									
Аннинский	20884.7	14409.3	12802.2	1607.1	-	6118.5	6089.5	...	356.9
Бобровский	14221.1	8247.0	6904.0	1301.0	...	5905.0	5905.0	-	69.1
Богучарский	10460.0	7667.0	2550.0	5107.0	...	2793.0	2753.0	...	-
Бутурлиновский	10833.0	8409.0	7139.0	1270.0	-	2231.5	2231.5	-	192.5
Верхнемамонский	7403.7	5048.0	2587.0	2238.0	...	2254.1	2219.1	...	101.6
Верхнехавский	10184.5	6114.0	...	2561.0	...	3834.0	3749.0	...	236.5
Воробьёвский	13449.3	10160.3	9493.3	667.0	-	3289.0	3289.0	-	-
Грибановский	9740.9	4951.0	2376.0	2575.0	-	4732.4	4307.4	425.0	57.5
Калачеевский	18721.2	8322.0	3570.0	4442.0	310.0	10000.6	9926.6	...	398.6
Каменский	9625.1	7715.8	4829.8	2886.0	-	1193.5	1104.0	89.5	715.8
Кантемировский	11440.2	7397.0	...	2887.0	...	4033.2	4008.2	...	10.0
Каширский	17696.1	4142.6	...	1834.0	-	13481.0	13249.0	232.0	72.5
Лискинский	5992.6	5847.0	5847.0	-	-	145.0	104.0	...	0.6

	Хозяйства всех категорий	В том числе							
		сельскохо- зяйствен- ные орга- низации	в том числе			крестьян- ские (фер- мерские) хозяйства и индиви- дуальные предприни- матели	в том числе		хозяйства населения
			сельскохозяй- ственные организации, не относя- щиеся к субъектам малого пред- принима- тельства	малые предприя- тия	подсобные сельскохо- зяйственные предприятия несельскохо- зяйственных организаций		крестьян- ские (фер- мерские) хозяйства	индиви- дуальные предприни- матели	
Нижнедевицкий	10475.4	8094.0	...	1882.0	-	2019.0	1929.0	...	362.4
Новоусманский	9940.4	8216.3	6890.3	1126.0	...	1665.0	1665.0	-	59.1
Новохопёрский	15641.5	9194.7	4573.7	4273.0	...	6138.8	6138.8	-	308.0
Ольховатский	6483.6	2800.0	...	-	...	3502.2	3397.7	104.5	181.4
Острогожский	15930.4	13996.5	12739.5	1227.0	...	1898.6	1770.0	128.6	35.3
Павловский	11193.0	9654.0	8658.0	950.0	...	1539.0	1315.0	224.0	-
Панинский	14835.7	9153.7	5948.7	2874.0	...	5616.6	5616.6	-	65.4
Петропавловский	5357.1	1941.0	-	1941.0	-	3403.1	3331.1	...	13.0
Поворинский	7176.0	5492.0	...	3294.0	-	1676.0	1616.0	...	8.0
Подгоренский	9579.4	8575.4	6065.4	2417.0	...	1001.2	1001.2	-	2.8
Рамонский	8124.0	6604.0	4010.0	2590.0	...	1432.5	1342.5	...	87.5
Репьёвский	12775.8	11990.0	...	3076.0	-	653.0	546.0	...	132.8
Россошанский	20159.7	13822.0	8942.0	4692.0	...	6265.0	6009.0	256.0	72.7
Семилукский	22907.6	19868.6	15663.6	4110.0	...	2523.3	2443.3	...	515.7
Таловский	21416.0	10790.1	5659.0	5016.9	...	10466.5	10466.5	-	159.4
Терновский	14273.1	8960.0	5682.0	3278.0	-	5140.0	5140.0	-	173.1
Хохольский	12091.7	7515.0	3438.0	3981.0	...	4491.0	4491.0	-	85.7
Эртильский	17332.2	13867.0	7878.0	5989.0	-	3266.7	2938.7	328.0	198.5

# ПОСЕВНАЯ ПЛОЩАДЬ ОВСА ПОД УРОЖАЙ 2016 ГОДА В ХОЗЯЙСТВАХ ВСЕХ КАТЕГОРИЙ

гектаров

	Хозяйства всех категорий	В том числе							
		сельскохо- зяйствен- ные орга- низации	в том числе			крестьян- ские (фер- мерские) хозяйства и индиви- дуальные предприни- матели	в том числе		хозяйства населения
			сельскохозяй- ственные организации, не относя- щиеся к субъектам малого пред- приниматель- ства	малые предприя- тия	подсобные сельскохо- зяйственные предприятия несельскохо- зяйственных организаций		крестьян- ские (фер- мерские) хозяйства	индиви- дуальные предприни- матели	
<b>Воронежская область</b>	<b>30179.4</b>	<b>15549.1</b>	<b>7321.3</b>	<b>8100.8</b>	<b>127.0</b>	<b>14318.8</b>	<b>14210.8</b>	<b>108.0</b>	<b>311.5</b>
<b>Городские округа</b>									
город Воронеж	1.4	-	-	-	-	-	-	-	1.4
Борисоглебский	838.3	334.0	-	334.0	-	504.0	504.0	-	0.3
город Нововоронеж	-	-	-	-	-	-	-	-	-
<b>Муниципальные районы</b>									
Аннинский	229.3	...	...	-	-	...	...	-	8.3
Бобровский	1344.5	981.0	907.0	...	...	359.0	359.0	-	4.5
Богучарский	2630.2	1083.0	...	887.0	...	1547.2	1527.2	...	-
Бутурлиновский	569.8	506.0	...	170.0	-	63.0	63.0	-	0.8
Верхнемамонский	1507.6	900.0	134.0	766.0	-	607.4	607.4	-	0.2
Верхнехавский	571.6	...	...	...	-	211.0	210.0	...	11.6
Воробьевский	655.4	550.0	...	...	-	105.0	105.0	-	0.4
Грибановский	390.0	...	-	...	-	365.0	365.0	-	-
Калачеевский	1166.4	600.0	199.0	401.0	-	565.0	565.0	-	1.4
Каменский	352.5	...	...	...	-	64.0	61.0	...	52.2
Кантемировский	3785.2	1821.0	...	1503.0	-	1951.6	1951.6	-	12.6
Каширский	122.3	...	-	...	-	76.0	76.0	-	19.3
Лискинский	379.1	358.0	358.0	-	-	...	...	-	1.1

	Хозяйства всех категорий	В том числе							хозяйства населения
		сельскохо- зяйствен- ные орга- низации	в том числе			крестьян- ские (фер- мерские) хозяйства и индиви- дуальные предприни- матели	в том числе		
			сельскохозяй- ственные организации, не относя- щиеся к субъектам малого пред- принимате- льства	малые предприя- тия	подсобные сельскохо- зяйственные предприятия несельскохо- зяйственных организаций		крестьян- ские (фер- мерские) хозяйства	индиви- дуальные предприни- матели	
Нижнедевицкий	260.6	...	...	...	-	169.0	169.0	-	1.6
Новоусманский	736.6	587.8	165.0	...	-	145.0	145.0	-	3.8
Новохопёрский	1322.1	371.0	...	...	-	949.4	949.4	-	1.7
Ольховатский	884.1	...	...	-	-	709.1	709.1	-	1.0
Острогожский	456.0	189.0	-	189.0	-	267.0	267.0	-	0.0
Павловский	1836.0	1672.0	1672.0	-	-	164.0	...	...	0.0
Панинский	191.9	...	-	...	...	68.0	68.0	-	1.9
Петропавловский	2259.5	910.0	-	910.0	-	1328.0	1328.0	-	21.5
Поворинский	697.1	...	-	...	-	646.9	646.9	-	0.2
Подгоренский	477.1	286.0	-	249.0	...	191.0	191.0	-	0.1
Рамонский	192.4	...	...	-	...	86.5	86.5	-	13.9
Репьёвский	197.5	109.0	-	109.0	-	83.0	83.0	-	5.5
Россошанский	2339.5	1031.0	574.0	457.0	-	1308.3	1298.3	...	0.2
Семилукский	412.5	305.0	-	305.0	-	71.0	71.0	-	36.5
Таловский	1326.7	494.0	374.0	...	-	831.0	831.0	-	1.7
Терновский	1057.8	355.0	...	...	-	631.4	631.4	-	71.4
Хохольский	370.2	177.0	...	...	-	176.0	176.0	-	17.2
Эртильский	617.7	584.0	344.0	...	-	...	...	-	18.7



# ПОСЕВНАЯ ПЛОЩАДЬ КУКУРУЗЫ НА ЗЕРНО ПОД УРОЖАЙ 2016 ГОДА В ХОЗЯЙСТВАХ ВСЕХ КАТЕГОРИЙ

гектаров

	Хозяйства всех категорий	В том числе							
		сельскохо- зяйствен- ные орга- низации	в том числе			крестьян- ские (фер- мерские) хозяйства и индиви- дуальные предприни- матели	в том числе		хозяйства населения
			сельскохозяй- ственные организации, не относя- щиеся к субъектам малого пред- принимательства	малые предприя- тия	подсобные сельскохо- зяйственные предприятия несельскохо- зяйственных организаций		крестьян- ские (фер- мерские) хозяйства	индиви- дуальные предприни- матели	
<b>Воронежская область</b>	<b>228308.8</b>	<b>150332.5</b>	<b>85987.9</b>	<b>63407.0</b>	<b>937.6</b>	<b>75350.3</b>	<b>74235.3</b>	<b>1115.0</b>	<b>2626.0</b>
<b>Городские округа</b>									
город Воронеж	...	-	-	-	-	-	-	-	0.0
Борисоглебский	7949.5	5332.0	-	5332.0	-	2617.0	2617.0	-	0.5
город Нововоронеж	-	-	-	-	-	-	-	-	-
<b>Муниципальные районы</b>									
Аннинский	6978.1	5357.2	4737.2	620.0	-	1619.0	1589.0	...	1.9
Бобровский	6027.1	4687.0	4041.0	634.0	...	1322.0	1322.0	-	18.1
Богучарский	12979.4	6907.0	505.0	6402.0	-	4683.0	4483.0	...	1389.4
Бутурлиновский	10297.3	7971.0	4513.0	3458.0	-	2297.0	2297.0	-	29.3
Верхнемамонский	9995.4	6170.0	2554.0	3616.0	-	3719.0	3548.0	...	106.4
Верхнехавский	3460.5	1893.0	922.0	...	-	1562.0	1562.0	-	5.5
Воробьёвский	6553.7	3302.0	2442.0	860.0	-	3250.0	3250.0	-	1.7
Грибановский	8749.4	5629.0	...	...	-	3118.0	2933.0	...	2.4
Калачеевский	9860.6	4819.0	1200.0	3534.0	...	5035.2	5012.2	...	6.4
Каменский	2381.8	1353.8	...	...	-	869.0	869.0	-	159.0
Кантемировский	13231.1	6805.0	3389.0	3416.0	-	6386.5	6356.5	...	39.6
Каширский	6133.6	3853.8	...	...	-	2278.0	2208.0	...	1.8
Лискинский	4905.0	4863.0	4863.0	-	-	...	...	-	32.0

	Хозяйства всех категорий	В том числе							хозяйства населения
		сельскохо- зяйствен- ные орга- низации	в том числе			крестьян- ские (фер- мерские) хозяйства и индиви- дуальные предприни- матели	в том числе		
			сельскохозяй- ственные организации, не относя- щиеся к субъектам малого пред- принимательства	малые предприя- тия	подсобные сельскохо- зяйственные предприятия несельскохо- зяйственных организаций		крестьян- ские (фер- мерские) хозяйства	индиви- дуальные предприни- матели	
Нижнедевицкий	7256.6	7193.0	7148.0	...	-	...	...	-	3.6
Новоусманский	3431.2	2228.9	1663.9	...	...	1202.0	1202.0	-	0.3
Новохопёрский	9152.6	6431.0	3104.0	3250.0	...	2718.1	2718.1	-	3.5
Ольховатский	5612.1	...	...	...	-	1700.0	1654.0	...	23.1
Острогожский	7771.4	6562.0	5783.0	779.0	-	1077.0	1077.0	-	132.4
Павловский	8286.2	7756.0	6974.0	782.0	-	504.0	504.0	-	26.2
Панинский	5679.3	4433.6	2434.6	1760.0	...	1244.5	1244.5	-	1.2
Петропавловский	20430.5	7884.0	-	7884.0	-	12406.9	12406.9	-	139.6
Поворинский	4949.3	3874.0	...	3651.0	-	1063.0	1013.0	...	12.3
Подгоренский	2106.9	1758.0	...	1067.0	...	290.0	290.0	-	58.9
Рамонский	4801.3	4268.0	...	1566.0	-	471.0	441.0	...	62.3
Репьёвский	4453.9	4211.0	...	2884.0	-	230.0	230.0	-	12.9
Россошанский	12414.9	6191.0	3781.0	2410.0	-	5893.0	5613.0	280.0	330.9
Семилукский	4247.1	4219.6	...	...	-	...	...	-	5.5
Таловский	7773.1	2779.6	1401.0	1261.0	...	4984.7	4984.7	-	8.8
Терновский	2389.1	977.0	...	...	-	1406.4	1406.4	-	5.7
Хохольский	2338.7	1116.0	...	750.0	...	1220.0	1220.0	-	2.7
Эртильский	5712.1	5618.0	2823.0	2795.0	-	...	...	-	2.1

**ПОСЕВНАЯ ПЛОЩАДЬ ЗЕРНОБОБОВЫХ КУЛЬТУР ПОД УРОЖАЙ 2016 ГОДА В ХОЗЯЙСТВАХ ВСЕХ КАТЕГОРИЙ**

гектаров									
	Хозяйства всех категорий	В том числе							
		сельскохо- зяйствен- ные орга- низации	в том числе			крестьян- ские (фер- мерские) хозяйства и индиви- дуальные предприни- матели	в том числе		хозяйства населения
			сельскохозяй- ственные организации, не относя- щиеся к субъектам малого пред- принимательства	малые предприя- тия	подсобные сельскохо- зяйственные предприятия несельскохо- зяйственных организаций		крестьян- ские (фер- мерские) хозяйства	индиви- дуальные предприни- матели	
<b>Воронежская область</b>	<b>36949.4</b>	<b>30977.3</b>	<b>20584.4</b>	<b>9925.7</b>	<b>467.2</b>	<b>5892.0</b>	<b>5752.0</b>	<b>...</b>	<b>80.1</b>
<b>Городские округа</b>									
город Воронеж	...	-	-	-	-	-	-	-	0.2
Борисоглебский	644.6	...	-	...	-	427.0	427.0	-	0.6
город Нововоронеж	-	-	-	-	-	-	-	-	-
<b>Муниципальные районы</b>									
Аннинский	1372.4	1165.0	1035.0	...	-	207.0	207.0	-	0.4
Бобровский	318.4	...	...	...	-	...	...	-	0.4
Богучарский	1688.1	1454.0	...	785.0	-	234.0	234.0	-	0.1
Бутурлиновский	2368.2	2337.0	2157.0	180.0	-	...	...	-	0.2
Верхнемамонский	227.0	...	...	-	-	...	...	-	38.0
Верхнехавский	335.3	...	-	...	-	...	...	...	0.3
Воробьёвский	130.0	...	...	...	-	...	...	-	-
Грибановский	1927.9	...	...	...	-	...	...	-	1.9
Калачеевский	1481.3	1057.0	678.0	379.0	-	424.0	424.0	-	0.3
Каменский	303.1	...	...	...	-	...	...	-	0.1
Кантемировский	680.0	672.0	...	...	-	...	...	-	1.0
Каширский	596.0	...	-	...	-	475.0	475.0	-	1.0
Лискинский	2220.9	2220.0	2220.0	-	-	-	-	-	0.9

	Хозяйства всех категорий	сельскохо- зяйствен- ные орга- низации	В том числе						
			в том числе			крестьян- ские (фер- мерские) хозяйства и индиви- дуальные предприни- матели	в том числе		хозяйства населения
			сельскохозяй- ственные организации, не относя- щиеся к субъектам малого пред- приниматель- ства	малые предприя- тия	подсобные сельскохо- зяйственные предприятия несельскохо- зяйственных организаций		крестьян- ские (фер- мерские) хозяйства	индиви- дуальные предприни- матели	
Нижнедевицкий	3079.1	3079.0	...	...	-	-	-	-	0.1
Новоусманский	1219.3	899.0	...	...	-	306.0	306.0	-	14.3
Новохопёрский	225.2	...	-	...	-	...	...	-	0.2
Ольховатский	50.1	...	-	...	-	...	...	-	0.1
Острогожский	20.9	...	...	...	-	-	-	-	2.9
Павловский	2739.8	2698.0	2693.0	-	...	...	-	...	1.8
Панинский	857.1	608.0	...	...	...	249.0	249.0	-	0.1
Петропавловский	1692.0	1458.0	-	1458.0	-	234.0	234.0	-	0.0
Поворинский	942.7	612.7	-	612.7	-	...	...	-	0.0
Подгоренский	1526.6	...	...	-	-	-	-	-	0.2
Рамонский	641.3	635.0	...	-	...	-	-	-	6.3
Репьёвский	757.1	668.0	-	668.0	-	88.0	88.0	-	1.1
Россошанский	886.2	542.0	282.0	...	-	344.0	344.0	-	0.2
Семилукский	1134.8	...	-	...	-	...	...	-	2.8
Таловский	2869.7	2293.2	1816.0	390.0	...	576.0	576.0	-	0.5
Терновский	1065.0	683.0	...	...	-	382.0	382.0	-	0.0
Хохольский	1820.3	1401.0	...	808.0	-	415.0	415.0	-	4.3
Эртильский	1129.0	963.0	444.0	519.0	-	166.0	166.0	-	-

# ПОСЕВНАЯ ПЛОЩАДЬ ТЕХНИЧЕСКИХ КУЛЬТУР ПОД УРОЖАЙ 2016 ГОДА В ХОЗЯЙСТВАХ ВСЕХ КАТЕГОРИЙ

гектаров

	Хозяйства всех категорий	В том числе							
		сельскохо- зяйствен- ные орга- низации	в том числе			крестьян- ские (фер- мерские) хозяйства и индиви- дуальные предприни- матели	в том числе		хозяйства населения
			сельскохозяй- ственные организации, не относя- щиеся к субъектам малого пред- принимательства	малые предприя- тия	подсобные сельскохо- зяйственные предприятия несельскохо- зяйственных организаций		крестьян- ские (фер- мерские) хозяйства	индиви- дуальные предприни- матели	
<b>Воронежская область</b>	<b>671035.1</b>	<b>496816.7</b>	<b>333898.1</b>	<b>158616.1</b>	<b>4302.5</b>	<b>169565.9</b>	<b>166233.7</b>	<b>3332.2</b>	<b>4652.6</b>
<b>Городские округа</b>									
город Воронеж	...	...	-	...	-	-	-	-	-
Борисоглебский	18553.0	10163.0	-	10134.0	...	8390.0	8360.0	...	0.0
город Нововоронеж	0.0	-	-	-	-	-	-	-	0.0
<b>Муниципальные районы</b>									
Аннинский	38649.0	28195.7	24625.7	3553.0	...	10219.7	10142.7	77.0	233.6
Бобровский	22921.4	18552.0	14344.0	4174.0	...	4329.0	4329.0	-	40.4
Богучарский	27698.2	20014.0	6887.0	13111.0	...	7684.0	7574.0	110.0	0.2
Бутурлиновский	28183.4	24457.0	19980.0	4419.0	...	3493.3	3493.3	-	233.1
Верхнемамонский	14070.4	9547.3	3193.3	6205.0	...	4474.2	4324.5	149.7	48.9
Верхнехавский	14456.6	9024.0	5901.0	3043.0	...	5430.0	5380.0	...	2.6
Воробьёвский	20193.5	15352.6	14562.6	790.0	-	4831.0	4831.0	-	9.9
Грибановский	27844.1	19912.0	12973.0	6939.0	-	7748.6	6993.6	755.0	183.5
Калачеевский	34517.6	19935.9	7995.2	11399.7	541.0	13090.5	13017.5	...	1491.2
Каменский	10053.7	6728.3	4835.3	1893.0	-	2744.6	2518.6	226.0	580.8
Кантемировский	30714.8	21278.0	13165.0	8038.0	...	9415.4	9415.4	-	21.4
Каширский	13530.0	7269.0	5159.0	2110.0	-	6017.2	5879.2	138.0	243.8
Лискинский	22986.7	22872.0	22872.0	-	-	...	...	...	2.7

	Хозяйства всех категорий	В том числе							
		сельскохо- зяйствен- ные орга- низации	в том числе			крестьян- ские (фер- мерские) хозяйства и индиви- дуальные предприни- матели	в том числе		хозяйства населения
			сельскохозяй- ственные организации, не относя- щиеся к субъектам малого пред- принимательства	малые предприя- тия	подсобные сельскохо- зяйственные предприятия несельскохо- зяйственных организаций		крестьян- ские (фер- мерские) хозяйства	индиви- дуальные предприни- матели	
Нижнедевицкий	13688.9	12043.0	10087.0	1956.0	-	1569.0	1516.0	...	76.9
Новоусманский	13436.3	9465.7	6682.7	1710.0	...	3970.0	3970.0	-	0.6
Новохопёрский	24215.6	14873.4	6224.4	7959.0	690.0	9137.8	9137.8	-	204.4
Ольховатский	12311.0	7574.0	...	...	...	4582.8	4499.4	83.4	154.2
Острогожский	17917.1	15823.3	12721.0	3072.3	...	2072.3	2015.3	57.0	21.5
Павловский	19618.0	17670.2	16285.2	1205.0	...	1946.0	1714.0	232.0	1.8
Панинский	19907.3	14649.0	9949.0	4078.0	...	5115.6	5055.6	...	142.7
Петропавловский	19271.3	9672.0	-	9529.0	...	9353.1	9353.1	-	246.2
Поворинский	15081.3	10013.7	...	7136.7	-	5066.2	4966.2	...	1.4
Подгоренский	17799.6	16913.7	15117.3	1769.4	...	883.0	883.0	-	2.9
Рамонский	13356.7	12316.0	7383.0	4922.0	...	1027.0	997.0	...	13.7
Репьёвский	13064.7	11477.0	...	6824.0	-	1507.0	907.0	...	80.7
Россошанский	29993.4	22717.0	18211.0	4436.0	...	6761.1	6488.0	273.1	515.3
Семилукский	24514.1	20588.4	17416.4	3155.0	...	3914.4	3886.4	...	11.3
Таловский	27881.9	19619.5	15025.0	4358.0	236.5	8245.1	8196.1	...	17.3
Терновский	25018.8	18481.0	12654.0	5827.0	-	6509.0	6509.0	-	28.8
Хохольский	12798.4	6904.0	2812.0	4026.0	...	5884.0	5884.0	-	10.4
Эртильский	26688.7	22615.0	12146.0	10384.0	...	4043.0	3947.0	96.0	30.7

# ПОСЕВНАЯ ПЛОЩАДЬ САХАРНОЙ СВЕКЛЫ ПОД УРОЖАЙ 2016 ГОДА В ХОЗЯЙСТВАХ ВСЕХ КАТЕГОРИЙ

гектаров

	Хозяйства всех категорий	В том числе							
		сельскохо- зяйствен- ные орга- низации	в том числе			крестьян- ские (фер- мерские) хозяйства и индиви- дуальные предприни- матели	в том числе		хозяйства населения
			сельскохозяй- ственные организации, не относя- щиеся к субъектам малого пред- принимательства	малые предприя- тия	подсобные сельскохо- зяйственные предприятия несельскохо- зяйственных организаций		крестьян- ские (фер- мерские) хозяйства	индиви- дуальные предприни- матели	
<b>Воронежская область</b>	<b>121179.2</b>	<b>106119.7</b>	<b>92898.7</b>	<b>13072.0</b>	...	<b>13326.5</b>	<b>13279.5</b>	...	<b>1733.0</b>
<b>Городские округа</b>									
город Воронеж	-	-	-	-	-	-	-	-	-
Борисоглебский	-	-	-	-	-	-	-	-	-
город Нововоронеж	-	-	-	-	-	-	-	-	-
<b>Муниципальные районы</b>									
Аннинский	10374.6	9991.1	9266.1	...	-	...	...	-	182.5
Бобровский	6163.0	6163.0	4910.0	...	-	-	-	-	0.0
Богучарский	-	-	-	-	-	-	-	-	-
Бутурлиновский	3986.0	...	...	-	-	...	...	-	124.0
Верхнемамонский	-	-	-	-	-	-	-	-	-
Верхнехавский	2836.1	2065.0	...	...	-	771.0	771.0	-	0.1
Воробьёвский	5804.5	4894.5	4894.5	-	-	910.0	910.0	-	-
Грибановский	7742.0	7442.0	5603.0	...	-	...	...	-	0.0
Калачеевский	6572.6	3259.0	1837.0	1422.0	-	2140.5	2140.5	-	1173.1
Каменский	...	...	...	-	-	-	-	-	-
Кантемировский	5586.0	...	...	...	-	...	...	-	0.0
Каширский	869.0	...	...	-	-	-	-	-	241.0
Лискинский	5969.0	5969.0	5969.0	-	-	-	-	-	0.0

	Хозяйства всех категорий	В том числе							хозяйства населения
		сельскохо- зяйствен- ные орга- низации	в том числе			крестьян- ские (фер- мерские) хозяйства и индиви- дуальные предприни- матели	в том числе		
			сельскохозяй- ственные организации, не относя- щиеся к субъектам малого пред- принимате- льства	малые предприя- тия	подсобные сельскохо- зяйственные предприятия несельскохо- зяйственных организаций		крестьян- ские (фер- мерские) хозяйства	индиви- дуальные предприни- матели	
Нижнедевицкий	...	...	...	-	-	-	-	-	0.1
Новоусманский	1927.1	...	...	-	-	...	...	-	0.1
Новохопёрский	2014.2	...	...	...	-	320.0	320.0	-	0.0
Ольховатский	4241.0	...	...	...	-	1123.0	1076.0	...	1.0
Острогожский	...	...	...	-	-	-	-	-	-
Павловский	...	...	...	-	-	-	-	-	-
Панинский	4321.2	4152.4	4046.4	...	-	...	...	-	8.8
Петропавловский	565.0	565.0	-	422.0	...	-	-	-	-
Поворинский	1826.0	1734.0	...	...	-	...	...	-	-
Подгоренский	...	...	...	-	-	-	-	-	-
Рамонский	3063.0	3038.0	1953.0	1079.0	...	...	...	-	0.0
Репьёвский	683.5	...	...	-	-	-	-	-	1.5
Россошанский	7323.2	7243.0	7243.0	-	-	...	...	-	0.2
Семилукский	4583.0	3969.0	3969.0	-	-	...	...	-	0.0
Таловский	8008.4	7608.0	6908.0	700.0	-	...	...	-	0.4
Терновский	7711.0	7022.0	5757.0	1265.0	-	689.0	689.0	-	0.0
Хохольский	...	-	-	-	-	...	...	-	0.0
Эртильский	8459.0	7644.0	5064.0	2580.0	-	815.0	815.0	-	0.0



**ПОСЕВНАЯ ПЛОЩАДЬ ПОДСОЛНЕЧНИКА НА ЗЕРНО ПОД УРОЖАЙ 2016 ГОДА В ХОЗЯЙСТВАХ ВСЕХ КАТЕГОРИЙ**

гектаров

	Хозяйства всех категорий	В том числе							
		сельскохо- зяйствен- ные орга- низации	в том числе			крестьян- ские (фер- мерские) хозяйства и индиви- дуальные предприни- матели	в том числе		хозяйства населения
			сельскохозяй- ственные организации, не относя- щиеся к субъектам малого пред- принимательства	малые предприя- тия	подсобные сельскохо- зяйственные предприятия несельскохо- зяйственных организаций		крестьян- ские (фер- мерские) хозяйства	индиви- дуальные предприни- матели	
<b>Воронежская область</b>	<b>407449.8</b>	<b>278306.2</b>	<b>164026.0</b>	<b>110627.7</b>	<b>3652.5</b>	<b>126258.3</b>	<b>123621.5</b>	<b>2636.8</b>	<b>2885.3</b>
<b>Городские округа</b>									
город Воронеж	...	...	-	...	-	-	-	-	-
Борисоглебский	17026.0	9753.0	-	9729.0	...	7273.0	7243.0	...	0.0
город Нововоронеж	-	-	-	-	-	-	-	-	-
<b>Муниципальные районы</b>									
Аннинский	19327.7	11888.4	9735.4	2136.0	...	7388.7	7311.7	77.0	50.6
Бобровский	11992.1	8074.0	5422.0	2626.0	...	3878.0	3878.0	-	40.1
Богучарский	16094.2	11466.0	4134.0	7316.0	...	4628.0	4518.0	110.0	0.2
Бутурлиновский	17143.3	14336.0	10343.0	3935.0	...	2698.3	2698.3	-	109.0
Верхнемамонский	10258.6	7000.3	2276.3	4575.0	...	3210.0	3131.7	78.3	48.3
Верхнехавский	8873.0	4919.0	2579.0	2280.0	...	3954.0	3904.0	...	0.0
Воробьёвский	10551.1	7307.2	6577.2	730.0	-	3234.0	3234.0	-	9.9
Грибановский	14791.8	9975.0	7190.0	2785.0	-	4633.4	3878.4	755.0	183.4
Калачеевский	24356.2	14617.2	5233.2	8843.0	541.0	9421.9	9348.9	...	317.1
Каменский	5113.2	3440.8	1966.8	1474.0	-	1091.6	1005.6	86.0	580.8
Кантемировский	21514.8	13662.0	8033.0	5554.0	...	7831.4	7831.4	-	21.4
Каширский	11137.7	5793.0	4531.0	1262.0	-	5343.2	5205.2	138.0	1.5
Лискинский	7087.8	6997.0	6997.0	-	-	...	...	...	0.8

	Хозяйства всех категорий	В том числе							
		сельскохо- зяйствен- ные орга- низации	в том числе			крестьян- ские (фер- мерские) хозяйства и индиви- дуальные предприни- матели	в том числе		хозяйства населения
			сельскохозяй- ственные организации, не относя- щиеся к субъектам малого пред- приниматель- ства	малые предприя- тия	подсобные сельскохо- зяйственные предприятия несельскохо- зяйственных организаций		крестьян- ские (фер- мерские) хозяйства	индиви- дуальные предприни- матели	
Нижнедевицкий	7436.2	5792.0	4556.0	1236.0	-	1569.0	1516.0	...	75.2
Новоусманский	9395.8	7143.8	5418.8	1115.0	...	2252.0	2252.0	-	0.0
Новохопёрский	16859.4	9664.4	2919.4	6055.0	690.0	6990.8	6990.8	-	204.2
Ольховатский	5715.8	2994.0	...	...	...	2568.8	2532.4	...	153.0
Острогожский	12857.0	10887.0	8972.0	1885.0	...	1949.3	1892.3	57.0	20.7
Павловский	14842.8	12955.2	11962.2	813.0	...	1886.0	1654.0	232.0	1.6
Панинский	12003.0	7628.0	3282.0	3724.0	...	4242.6	4182.6	...	132.4
Петропавловский	16343.7	7508.0	-	7508.0	-	8589.9	8589.9	-	245.8
Поворинский	10650.5	7460.7	...	5872.7	-	3188.8	3088.8	...	1.0
Подгоренский	10141.0	9298.2	7864.2	1407.0	...	840.0	840.0	-	2.8
Рамонский	7024.3	6083.0	4082.0	2001.0	-	928.0	898.0	...	13.3
Репьёвский	8704.9	7646.0	...	3732.0	-	981.0	788.0	...	77.9
Россошанский	16842.7	11038.0	8109.0	2859.0	...	5290.1	5017.0	273.1	514.6
Семилукский	14411.1	11474.5	8637.5	2820.0	...	2935.4	2915.4	...	1.2
Таловский	14491.4	7194.5	3849.0	3109.0	236.5	7280.1	7231.1	...	16.8
Терновский	11893.7	7496.0	4346.0	3150.0	-	4369.0	4369.0	-	28.7
Хохольский	8440.0	5837.0	2505.0	3266.0	...	2600.0	2600.0	-	3.0
Эртильский	14029.1	10877.0	4182.0	6610.0	...	3122.0	3026.0	96.0	30.1

**ПОСЕВНАЯ ПЛОЩАДЬ КОРМОВЫХ КУЛЬТУР ПОД УРОЖАЙ 2016 ГОДА В ХОЗЯЙСТВАХ ВСЕХ КАТЕГОРИЙ**

гектаров									
	Хозяйства всех категорий	В том числе							
		сельскохо- зяйствен- ные орга- низации	в том числе			крестьян- ские (фер- мерские) хозяйства и индиви- дуальные предприни- матели	в том числе		хозяйства населения
			сельскохозяй- ственные организации, не относя- щиеся к субъектам малого пред- принимательства	малые предприя- тия	подсобные сельскохо- зяйственные предприятия несельскохо- зяйственных организаций		крестьян- ские (фер- мерские) хозяйства	индиви- дуальные предприни- матели	
<b>Воронежская область</b>	<b>326594.6</b>	<b>271973.2</b>	<b>202876.5</b>	<b>67001.3</b>	<b>2095.4</b>	<b>36968.6</b>	<b>36721.5</b>	<b>247.1</b>	<b>17652.8</b>
<b>Городские округа</b>									
город Воронеж	1.1	-	-	-	-	-	-	-	1.1
Борисоглебский	1001.4	700.0	-	700.0	-	244.0	244.0	-	57.4
город Нововоронеж	-	-	-	-	-	-	-	-	-
<b>Муниципальные районы</b>									
Аннинский	19677.8	17247.1	16545.1	...	-	1246.0	1246.0	-	1184.7
Бобровский	24488.8	20946.5	14057.0	6762.0	...	3072.0	3072.0	-	470.3
Богучарский	6570.2	4536.0	1628.0	2877.0	...	1885.4	1849.0	...	148.8
Бутурлиновский	9187.0	8927.0	7278.0	1649.0	-	126.5	126.5	-	133.5
Верхнемамонский	10207.5	8660.8	2990.0	5655.0	...	988.0	988.0	-	558.7
Верхнехавский	1902.8	...	...	...	-	908.0	908.0	-	408.8
Воробьёвский	5762.2	4529.3	4376.3	...	-	709.0	709.0	-	523.9
Грибановский	3117.8	...	...	...	-	1318.5	1318.5	-	1472.3
Калачеевский	13715.4	11293.0	7124.0	4015.0	...	2299.0	2287.0	...	123.4
Каменский	13224.3	11937.7	11170.0	767.7	-	690.0	689.0	...	596.6
Кантемировский	20243.8	18522.0	13661.0	4856.0	...	1156.8	1156.8	-	565.0
Каширский	4845.5	4153.9	2908.9	1245.0	-	236.0	236.0	-	455.6
Лискинский	38260.1	38008.0	38008.0	-	-	...	...	...	179.1

	Хозяйства всех категорий	В том числе							хозяйства населения
		сельскохо- зяйствен- ные орга- низации	в том числе			крестьян- ские (фер- мерские) хозяйства и индиви- дуальные предприни- матели	в том числе		
			сельскохозяй- ственные организации, не относя- щиеся к субъектам малого пред- принимате- льства	малые предприя- тия	подсобные сельскохо- зяйственные предприятия несельскохо- зяйственных организаций		крестьян- ские (фер- мерские) хозяйства	индиви- дуальные предприни- матели	
Нижнедевицкий	4649.1	3407.0	...	1693.0	-	597.4	597.4	-	644.7
Новоусманский	4838.4	3984.1	2702.1	1207.0	...	645.0	645.0	-	209.3
Новохопёрский	8600.5	2637.0	...	1630.0	...	5100.4	5100.4	-	863.1
Ольховатский	10960.0	9878.8	9836.0	...	-	812.8	790.0	...	268.4
Острогожский	5375.2	2874.2	...	1917.2	...	1881.5	1857.1	...	619.5
Павловский	11737.2	11612.1	10428.1	...	...	...	-	...	115.1
Панинский	3284.2	1848.0	...	1117.0	...	988.0	988.0	-	448.2
Петропавловский	5958.6	5079.5	-	5079.5	-	403.0	403.0	-	476.2
Поворинский	2138.6	...	-	...	-	809.6	809.6	-	38.0
Подгоренский	12384.7	11258.0	10557.0	642.0	...	883.0	883.0	-	243.7
Рамонский	9167.3	8152.0	6421.0	1722.0	...	724.9	702.9	...	290.4
Репьёвский	3745.1	3230.0	-	3230.0	-	...	...	-	471.1
Россошанский	24441.9	22429.1	20872.0	1551.0	...	1833.0	1753.0	...	179.8
Семилукский	4594.1	2464.0	...	2276.0	...	826.0	813.5	...	1304.1
Таловский	13371.7	10493.0	7337.0	3132.0	...	1916.0	1916.0	-	962.7
Терновский	7389.6	4106.1	2679.0	1427.1	-	1520.0	1520.0	-	1763.5
Хохольский	13322.9	9704.0	3425.0	6279.0	-	2908.9	2908.9	-	710.0
Эртильский	8429.7	7151.0	4667.0	2484.0	-	...	...	-	1165.7

**ПОСЕВНАЯ ПЛОЩАДЬ ТРАВ ОДНОЛЕТНИХ ПОД УРОЖАЙ 2016 ГОДА В ХОЗЯЙСТВАХ ВСЕХ КАТЕГОРИЙ**

гектаров									
	Хозяйства всех категорий	В том числе							
		сельскохо- зяйствен- ные орга- низации	в том числе			крестьян- ские (фер- мерские) хозяйства и индиви- дуальные предприни- матели	в том числе		хозяйства населения
			сельскохозяй- ственные организации, не относя- щиеся к субъектам малого пред- принимательства	малые предприя- тия	подсобные сельскохо- зяйственные предприятия несельскохо- зяйственных организаций		крестьян- ские (фер- мерские) хозяйства	индиви- дуальные предприни- матели	
<b>Воронежская область</b>	<b>101082.6</b>	<b>75903.7</b>	<b>51781.5</b>	<b>23492.1</b>	<b>630.1</b>	<b>20898.1</b>	<b>20766.5</b>	<b>131.6</b>	<b>4280.8</b>
<b>Городские округа</b>									
город Воронеж	0.7	-	-	-	-	-	-	-	0.7
Борисоглебский	299.3	...	-	...	-	-	-	-	31.3
город Нововоронеж	-	-	-	-	-	-	-	-	-
<b>Муниципальные районы</b>									
Аннинский	5614.0	4947.6	4583.6	...	-	...	...	-	275.4
Бобровский	8580.7	6294.0	5060.0	1234.0	-	2213.0	2213.0	-	73.7
Богучарский	1323.1	542.0	...	513.0	-	763.4	754.0	...	17.7
Бутурлиновский	3088.3	2978.0	2330.0	648.0	-	97.0	97.0	-	13.3
Верхнемамонский	4578.7	3831.0	992.0	2839.0	-	721.0	721.0	-	26.7
Верхнехавский	501.2	...	...	...	-	60.0	60.0	-	52.2
Воробьёвский	960.8	536.4	485.4	...	-	329.0	329.0	-	95.4
Грибановский	1038.3	...	...	-	-	889.0	889.0	-	82.3
Калачеевский	5446.8	3759.0	2309.0	1345.0	...	1633.0	1633.0	-	54.8
Каменский	2325.0	1988.1	1750.4	237.7	-	...	...	-	229.9
Кантемировский	5037.6	4154.0	2769.0	1385.0	-	589.8	589.8	-	293.8
Каширский	935.3	585.0	...	...	-	227.0	227.0	-	123.3
Лискинский	7278.1	7195.0	7195.0	-	-	...	...	-	36.1

	Хозяйства всех категорий	В том числе							
		сельскохо- зяйствен- ные орга- низации	в том числе			крестьян- ские (фер- мерские) хозяйства и индиви- дуальные предприни- матели	в том числе		хозяйства населения
			сельскохозяй- ственные организации, не относя- щиеся к субъектам малого пред- приниматель- ства	малые предприя- тия	подсобные сельскохо- зяйственные предприятия несельскохо- зяйственных организаций		крестьян- ские (фер- мерские) хозяйства	индиви- дуальные предприни- матели	
Нижнедевицкий	1184.6	888.0	...	267.0	-	228.4	228.4	-	68.2
Новоусманский	1391.0	1307.0	974.0	...	-	36.0	36.0	-	48.0
Новохопёрский	7469.1	2452.0	...	1535.0	...	4721.4	4721.4	-	295.7
Ольховатский	4913.7	4532.0	4532.0	-	-	354.7	345.9	...	27.0
Острогожский	2266.0	961.0	...	657.0	...	1153.5	1129.1	...	151.5
Павловский	2834.0	2826.1	2254.1	...	-	-	-	-	7.9
Панинский	1612.8	914.0	-	723.0	...	544.0	544.0	-	154.8
Петропавловский	1965.7	1647.4	-	1647.4	-	234.0	234.0	-	84.3
Поворинский	551.1	-	-	-	-	540.0	540.0	-	11.1
Подгоренский	4709.7	4528.0	4528.0	-	-	...	...	-	24.7
Рамонский	3515.0	3162.0	2297.0	...	...	305.0	293.0	...	48.0
Репьёвский	1228.9	1157.0	-	1157.0	-	-	-	-	71.9
Россошанский	3616.5	2153.1	1494.0	653.0	...	1412.0	1340.0	...	51.4
Семилукский	1904.2	805.0	-	805.0	-	551.0	546.0	...	548.2
Таловский	4352.0	3504.0	2512.0	968.0	...	743.1	743.1	-	104.9
Терновский	3002.7	1975.0	1243.0	732.0	-	433.0	433.0	-	594.7
Хохольский	4632.8	2889.0	672.0	2217.0	-	1367.9	1367.9	-	375.9
Эртильский	2925.2	2669.0	1596.0	1073.0	-	...	...	-	206.2

**ПОСЕВНАЯ ПЛОЩАДЬ ТРАВ МНОГОЛЕТНИХ ПОД УРОЖАЙ 2016 ГОДА В ХОЗЯЙСТВАХ ВСЕХ КАТЕГОРИЙ**

	Хозяйства всех категорий	В том числе							
		сельскохо- зяйствен- ные орга- низации	в том числе			крестьян- ские (фер- мерские) хозяйства и индиви- дуальные предприни- матели	в том числе		хозяйства населения
			сельскохозяй- ственные организации, не относя- щиеся к субъектам малого пред- приниматель- ства	малые предприя- тия	подсобные сельскохо- зяйственные предприятия несельскохо- зяйственных организаций		крестьян- ские (фер- мерские) хозяйства	индиви- дуальные предприни- матели	
<b>Воронежская область</b>	<b>133093.1</b>	<b>111118.6</b>	<b>84354.1</b>	<b>25700.2</b>	<b>1064.3</b>	<b>11924.0</b>	<b>11808.5</b>	<b>115.5</b>	<b>10050.5</b>
<b>Городские округа</b>									
город Воронеж	...	-	-	-	-	-	-	-	0.1
Борисоглебский	500.4	...	-	...	-	161.0	161.0	-	23.4
город Нововоронеж	-	-	-	-	-	-	-	-	-
<b>Муниципальные районы</b>									
Аннинский	6441.5	4747.2	4529.2	...	-	855.0	855.0	-	839.3
Бобровский	10581.7	9968.5	5109.0	4732.0	...	279.0	279.0	-	334.2
Богучарский	4081.2	3121.0	1232.0	1889.0	-	843.0	816.0	...	117.2
Бутурлиновский	3550.4	3424.0	2730.0	694.0	-	29.5	29.5	-	96.9
Верхнемамонский	2319.9	1844.8	509.0	1320.0	...	133.0	133.0	-	342.1
Верхнехавский	889.3	...	...	-	-	468.0	468.0	-	324.3
Воробьевский	2896.1	2345.1	2243.1	...	-	198.0	198.0	-	353.0
Грибановский	810.6	...	-	...	-	379.5	379.5	-	375.1
Калачеевский	4333.1	3840.0	2377.0	1414.0	...	441.0	429.0	...	52.1
Каменский	8197.1	7626.1	7421.1	...	-	253.0	252.0	...	318.0
Кантемировский	6507.1	5861.0	4446.0	1410.0	...	522.0	522.0	-	124.1
Каширский	1819.0	1585.6	...	750.0	-	...	...	-	224.4
Лискинский	19632.3	19527.0	19527.0	-	-	...	-	...	79.3

гектаров

	Хозяйства всех категорий	В том числе							
		сельскохо- зяйствен- ные орга- низации	в том числе			крестьян- ские (фер- мерские) хозяйства и индиви- дуальные предприни- матели	в том числе		хозяйства населения
			сельскохозяй- ственные организации, не относя- щиеся к субъектам малого пред- приниматель- ства	малые предприя- тия	подсобные сельскохо- зяйственные предприятия несельскохо- зяйственных организаций		крестьян- ские (фер- мерские) хозяйства	индиви- дуальные предприни- матели	
Нижнедевицкий	1783.7	1113.0	...	563.0	-	188.0	188.0	-	482.7
Новоусманский	2388.4	1625.1	1076.1	474.0	...	609.0	609.0	-	154.3
Новохопёрский	795.2	165.0	...	...	...	90.0	90.0	-	540.2
Ольховатский	5313.6	4810.8	4768.0	...	-	363.1	349.1	...	139.7
Острогожский	1862.6	1107.2	...	637.2	...	443.0	443.0	-	312.4
Павловский	4136.9	4080.0	3604.0	...	...	...	-	...	46.9
Панинский	1038.3	616.0	...	301.0	...	301.0	301.0	-	121.3
Петропавловский	3710.9	3273.1	-	3273.1	-	165.0	165.0	-	272.8
Поворинский	281.9	-	-	-	-	264.6	264.6	-	17.3
Подгоренский	7532.1	6730.0	6029.0	642.0	...	699.0	699.0	-	103.1
Рамонский	2707.4	2059.0	1892.0	167.0	-	419.9	409.9	...	228.5
Репьёвский	1768.5	1430.0	-	1430.0	-	...	...	-	294.5
Россошанский	8939.9	8674.0	8634.0	...	-	239.0	231.0	...	26.9
Семилукский	1769.4	848.0	...	660.0	...	245.0	237.5	...	676.4
Таловский	5086.2	3406.0	2444.0	962.0	-	890.4	890.4	-	789.8
Терновский	3245.5	1124.1	572.0	552.1	-	1072.0	1072.0	-	1049.4
Хохольский	5110.2	3605.0	1375.0	2230.0	-	1221.0	1221.0	-	284.2
Эртильский	3062.8	2093.0	1794.0	299.0	-	...	...	-	906.8



**ПОСЕВНАЯ ПЛОЩАДЬ КУКУРУЗЫ НА КОРМ ПОД УРОЖАЙ 2016 ГОДА В ХОЗЯЙСТВАХ ВСЕХ КАТЕГОРИЙ**

гектаров									
	Хозяйства всех категорий	В том числе							
		сельскохо- зяйствен- ные орга- низации	в том числе			крестьян- ские (фер- мерские) хозяйства и индиви- дуальные предприни- матели	в том числе		хозяйства населения
			сельскохозяй- ственные организации, не относя- щиеся к субъектам малого пред- принимательства	малые предприя- тия	подсобные сельскохо- зяйственные предприятия несельскохо- зяйственных организаций		крестьян- ские (фер- мерские) хозяйства	индиви- дуальные предприни- матели	
<b>Воронежская область</b>	<b>85570.9</b>	<b>81597.9</b>	<b>65366.9</b>	<b>15837.0</b>	<b>394.0</b>	<b>3697.5</b>	<b>3697.5</b>	<b>-</b>	<b>275.5</b>
<b>Городские округа</b>									
город Воронеж	0.1	-	-	-	-	-	-	-	0.1
Борисоглебский	199.3	...	-	...	-	...	...	-	0.3
город Нововоронеж	-	-	-	-	-	-	-	-	-
<b>Муниципальные районы</b>									
Аннинский	7466.4	7433.3	7313.3	...	-	-	-	-	33.1
Бобровский	5233.2	4649.0	3858.0	791.0	-	580.0	580.0	-	4.2
Богучарский	1156.2	873.0	...	475.0	...	279.0	279.0	-	4.2
Бутурлиновский	2529.1	2525.0	2218.0	307.0	-	-	-	-	4.1
Верхнемамонский	3104.4	2985.0	1489.0	1496.0	-	...	...	-	9.4
Верхнехавский	220.5	...	...	-	-	...	...	-	0.5
Воробьёвский	1832.2	1647.8	1647.8	-	-	182.0	182.0	-	2.4
Грибановский	206.4	...	...	-	-	-	-	-	2.4
Калачеевский	3740.1	3514.0	2258.0	1256.0	-	...	...	-	1.1
Каменский	2656.0	2323.5	1998.5	...	-	...	...	-	2.5
Кантемировский	7022.6	6990.0	5589.0	1401.0	-	...	...	-	17.6
Каширский	1984.8	1983.3	...	...	-	-	-	-	1.5
Лискинский	11288.5	11269.0	11269.0	-	-	-	-	-	19.5

	Хозяйства всех категорий	В том числе							
		сельскохо- зяйствен- ные орга- низации	в том числе			крестьян- ские (фер- мерские) хозяйства и индиви- дуальные предприни- матели	в том числе		хозяйства населения
			сельскохозяй- ственные организации, не относя- щиеся к субъектам малого пред- приниматель- ства	малые предприя- тия	подсобные сельскохо- зяйственные предприятия несельскохо- зяйственных организаций		крестьян- ские (фер- мерские) хозяйства	индиви- дуальные предприни- матели	
Нижнедевицкий	1588.6	1406.0	...	863.0	-	181.0	181.0	-	1.6
Новоусманский	1052.3	1052.0	652.0	...	-	-	-	-	0.3
Новохопёрский	310.5	...	-	...	-	289.0	289.0	-	1.5
Ольховатский	647.1	...	...	-	-	95.0	95.0	-	16.1
Острогожский	1107.1	799.0	...	623.0	-	285.0	285.0	-	23.1
Павловский	4714.3	4706.0	4570.0	-	...	-	-	-	8.3
Панинский	410.9	317.0	-	...	...	...	...	-	0.9
Петропавловский	177.0	...	-	...	-	...	...	-	38.0
Поворинский	51.5	...	-	...	-	-	-	-	1.5
Подгоренский	53.8	-	-	-	-	...	...	-	26.8
Рамонский	2914.2	2914.0	2226.0	...	...	-	-	-	0.2
Репьёвский	652.6	...	-	...	-	-	-	-	9.6
Россошанский	11656.5	11465.0	10607.0	858.0	-	155.0	155.0	-	36.5
Семилукский	843.2	811.0	-	811.0	-	...	...	-	2.2
Таловский	3833.1	3553.0	2381.0	1172.0	-	279.5	279.5	-	0.6
Терновский	1014.6	997.0	854.0	...	-	...	...	-	2.6
Хохольский	3531.4	3210.0	...	1832.0	-	...	...	-	1.4
Эртильский	2372.1	2371.0	1259.0	1112.0	-	-	-	-	1.1

## ПОСЕВНЫЕ ПЛОЩАДИ В ХОЗЯЙСТВАХ НАСЕЛЕНИЯ

### ОБЩАЯ ПОСЕВНАЯ ПЛОЩАДЬ СЕЛЬСКОХОЗЯЙСТВЕННЫХ КУЛЬТУР ПОД УРОЖАЙ 2016 ГОДА В ХОЗЯЙСТВАХ НАСЕЛЕНИЯ

	Хозяйства населения	В том числе					
		личные подсобные и другие индивидуальные хозяйства граждан	из них хозяйства			некоммерческие объединения граждан	из них
			личные подсобные	граждан, имевших земельные участки для индивидуального жилищного строительства	граждан, имевших земельные участки (садовые и другие), не входящие в объединения		садоводческие
<b>Воронежская область</b>	<b>118939.7</b>	<b>115156.5</b>	<b>110250.7</b>	<b>3332.2</b>	<b>1573.5</b>	<b>3783.2</b>	<b>3783.2</b>
<b>Городские округа</b>							
город Воронеж	1032.5	566.1	433.8	132.3	-	466.4	466.4
Борисоглебский	1707.2	1583.8	1581.6	1.7	0.5	123.5	123.5
город Нововоронеж	136.8	57.7	26.5	31.2	-	79.1	79.1
<b>Муниципальные районы</b>							
Аннинский	4235.8	4207.0	3932.3	10.9	263.8	28.8	28.8
Бобровский	2706.8	2697.5	2610.8	86.6	-	9.3	9.3
Богучарский	3787.8	3787.8	3757.3	30.6	-	-	-
Бутурлиновский	3479.2	3479.2	3124.5	354.0	0.6	-	-
Верхнемамонский	2918.9	2918.9	2918.6	0.3	-	-	-
Верхнехавский	3548.9	3441.5	3441.5	-	-	107.4	107.4
Воробьевский	2912.6	2912.6	2912.6	-	-	-	-
Грибановский	5641.8	5619.7	5619.4	0.3	-	22.1	22.1
Калачеевский	5300.0	5300.0	5265.1	0.9	33.9	-	-
Каменский	4298.2	4243.6	4085.4	129.8	28.4	54.6	54.6
Кантемировский	2695.7	2695.7	2637.9	53.1	4.7	-	-
Каширский	5348.6	5063.0	5061.7	1.3	-	285.6	285.6
Лискинский	3312.8	3247.7	2999.3	248.1	0.3	65.1	65.1

гектаров

	Хозяйства населения	В том числе					
		личные подсобные и другие индивидуальные хозяйства граждан	из них хозяйства			некоммерческие объединения граждан	из них
			личные подсобные	граждан, имевших земельные участки для индивидуального жилищного строительства	граждан, имевших земельные участки (садовые и другие), не входящие в объединения		садоводческие
Нижнедевицкий	3739.4	3737.6	3649.0	7.9	80.7	1.8	1.8
Новоусманский	3447.8	3044.5	2791.5	252.8	0.2	403.2	403.2
Новохопёрский	2951.6	2947.9	2904.2	8.9	34.8	3.7	3.7
Ольховатский	2206.2	2206.2	1996.0	195.5	14.7	-	-
Острогожский	4838.7	4830.8	4193.7	322.7	314.4	7.9	7.9
Павловский	4476.3	4416.5	4386.0	30.5	-	59.8	59.8
Панинский	4660.4	4513.4	4216.9	279.3	17.1	147.0	147.0
Петропавловский	2879.6	2879.6	2879.6	-	-	-	-
Поворинский	1882.8	1882.8	1835.2	7.8	39.8	-	-
Подгоренский	2353.8	2347.8	2336.3	11.5	-	6.0	6.0
Рамонский	3554.8	2829.8	2127.7	44.4	657.7	725.0	725.0
Репьёвский	2409.5	2409.5	2334.3	6.3	68.9	-	-
Россошанский	3844.3	3735.7	3443.1	292.6	-	108.7	108.7
Семилукский	6907.2	6198.0	5832.5	365.5	-	709.2	709.2
Таловский	4133.6	4091.6	3996.8	94.8	-	42.0	42.0
Терновский	4087.2	4087.2	4086.0	1.2	-	-	-
Хохольский	3551.2	3224.3	3221.5	2.6	0.1	327.0	327.0
Эртильский	3951.8	3951.8	3611.9	327.0	12.9	-	-

# ПОСЕВНАЯ ПЛОЩАДЬ ЗЕРНОВЫХ КУЛЬТУР ПО ВИДАМ ПОД УРОЖАЙ 2016 ГОДА В ХОЗЯЙСТВАХ НАСЕЛЕНИЯ

гектаров

	Зерновые и зерно- бобовые культуры - всего	В том числе по видам								
		пшеница	рожь	ячмень	овес	кукуруза на зерно	просо	гречиха	сорго на зерно	тритикале
<b>Воронежская область</b>	<b>10690.6</b>	<b>2697.8</b>	<b>100.5</b>	<b>4672.2</b>	<b>311.5</b>	<b>2626.0</b>	<b>8.2</b>	<b>50.5</b>	<b>131.4</b>	<b>12.3</b>
<b>Городские округа</b>										
город Воронеж	1.6	-	-	-	1.4	0.0	-	-	-	-
Борисоглебский	1.7	0.1	-	0.1	0.3	0.5	0.1	-	-	-
город Нововоронеж	0.0	-	-	-	-	-	-	-	0.0	-
<b>Муниципальные районы</b>										
Аннинский	398.1	28.9	0.2	356.9	8.3	1.9	0.8	0.4	-	0.4
Бобровский	130.6	6.0	0.2	69.1	4.5	18.1	-	-	32.3	-
Богучарский	1389.5	-	-	-	-	1389.4	-	-	-	-
Бутурлиновский	222.8	0.0	-	192.5	0.8	29.3	-	-	0.1	-
Верхнемамонский	293.5	46.9	-	101.6	0.2	106.4	-	-	-	0.5
Верхнехавский	273.1	18.2	0.8	236.5	11.6	5.5	-	-	-	0.2
Воробьёвский	60.3	57.9	-	-	0.4	1.7	-	-	-	0.3
Грибановский	92.4	29.3	0.2	57.5	-	2.4	1.1	0.1	-	-
Калачеевский	412.2	5.5	-	398.6	1.4	6.4	0.0	0.0	0.0	-
Каменский	1370.2	443.1	-	715.8	52.2	159.0	-	-	-	-
Кантемировский	73.3	9.8	0.0	10.0	12.6	39.6	0.1	0.1	0.1	-
Каширский	106.4	3.0	2.3	72.5	19.3	1.8	-	5.7	0.8	-
Лискинский	105.9	-	-	0.6	1.1	32.0	-	0.6	70.4	0.4

	Зерновые и зерно- бобовые культуры - всего	В том числе по видам								
		пшеница	рожь	ячмень	овес	кукуруза на зерно	просо	гречиха	сорго на зерно	тритикале
Нижнедевицкий	666.5	293.1	5.4	362.4	1.6	3.6	-	-	-	0.4
Новоусманский	158.5	80.7	0.3	59.1	3.8	0.3	-	-	-	-
Новохопёрский	379.9	36.0	30.0	308.0	1.7	3.5	-	-	0.1	0.4
Ольховатский	496.9	291.3	-	181.4	1.0	23.1	0.0	-	0.0	-
Острогожский	308.1	109.9	0.2	35.3	0.0	132.4	0.5	0.3	26.6	-
Павловский	28.3	0.1	-	-	0.0	26.2	-	-	0.0	-
Панинский	451.7	381.2	1.3	65.4	1.9	1.2	0.7	0.0	-	-
Петропавловский	255.2	61.8	10.0	13.0	21.5	139.6	0.1	-	-	9.3
Поворинский	96.7	4.6	30.0	8.0	0.2	12.3	-	41.5	-	-
Подгоренский	62.6	0.5	-	2.8	0.1	58.9	-	-	-	0.1
Рамонский	217.0	37.0	10.0	87.5	13.9	62.3	-	0.0	-	-
Репьёвский	223.6	69.3	0.4	132.8	5.5	12.9	0.4	0.5	0.8	-
Россошанский	855.9	451.6	0.2	72.7	0.2	330.9	-	-	-	-
Семилукский	662.5	100.1	-	515.7	36.5	5.5	0.9	1.0	-	-
Таловский	195.6	21.7	2.1	159.4	1.7	8.8	0.7	0.2	-	0.4
Терновский	265.4	10.7	1.8	173.1	71.4	5.7	2.6	-	-	-
Хохольский	120.7	10.7	0.1	85.7	17.2	2.7	-	0.1	-	-
Эртильский	313.8	89.1	5.0	198.5	18.7	2.1	0.3	-	0.2	-

**ПОСЕВНАЯ ПЛОЩАДЬ ЗЕРНОБОБОВЫХ КУЛЬТУР ПО ВИДАМ ПОД УРОЖАЙ 2016 ГОДА В ХОЗЯЙСТВАХ НАСЕЛЕНИЯ**

гектаров

	Зернобобовые культуры - всего	В том числе по видам					
		горох	фасоль	чечевица	бобы кормовые на зерно	вика и виковая смесь на зерно	нут
<b>Воронежская область</b>	<b>80.1</b>	<b>14.8</b>	<b>13.3</b>	<b>0.1</b>	<b>0.3</b>	<b>15.4</b>	<b>36.3</b>
<b>Городские округа</b>							
город Воронеж	0.2	-	-	-	-	0.2	-
Борисоглебский	0.6	0.6	0.0	-	-	-	0.0
город Нововоронеж	-	-	-	-	-	-	-
<b>Муниципальные районы</b>							
Аннинский	0.4	0.2	0.2	-	-	-	-
Бобровский	0.4	0.0	0.4	0.0	0.0	-	-
Богучарский	0.1	-	0.1	-	-	-	-
Бутурлиновский	0.2	-	0.2	-	-	-	-
Верхнемамонский	38.0	0.4	1.2	-	-	0.2	36.2
Верхнехавский	0.3	0.2	0.0	-	-	-	-
Воробьевский	-	-	-	-	-	-	-
Грибановский	1.9	1.6	0.2	-	-	0.2	-
Калачеевский	0.3	0.2	0.1	-	-	-	-
Каменский	0.1	-	0.1	-	-	-	-
Кантемировский	1.0	0.7	0.1	-	0.3	-	-
Каширский	1.0	0.4	0.7	-	-	-	-
Лискинский	0.9	0.4	0.3	-	-	0.2	-

	Зернобобовые культуры - всего	В том числе по видам					
		горох	фасоль	чечевица	бобы кормовые на зерно	вика и виковая смесь на зерно	нут
Нижнедевицкий	0.1	0.1	0.0	-	-	-	-
Новоусманский	14.3	0.2	0.2	0.0	-	13.9	0.0
Новохопёрский	0.2	0.2	0.1	-	-	-	-
Ольховатский	0.1	0.0	-	-	-	0.1	-
Острогожский	2.9	0.6	2.3	-	-	-	0.0
Павловский	1.8	-	1.8	-	-	-	-
Панинский	0.1	0.0	0.1	0.0	-	-	0.0
Петропавловский	0.0	-	0.0	-	-	-	0.0
Поворинский	0.0	-	-	-	-	-	0.0
Подгоренский	0.2	0.0	0.2	-	-	-	-
Рамонский	6.3	5.3	0.5	-	-	0.5	0.0
Репьёвский	1.1	0.9	0.2	-	-	-	-
Россошанский	0.2	0.1	0.1	0.0	-	-	-
Семилукский	2.8	1.1	1.5	-	-	0.2	-
Таловский	0.5	0.0	0.4	-	-	0.0	0.1
Терновский	0.0	0.0	-	-	-	-	-
Хохольский	4.3	1.7	2.6	0.0	-	0.0	-
Эртильский	-	-	-	-	-	-	-



# ПОСЕВНАЯ ПЛОЩАДЬ ТЕХНИЧЕСКИХ КУЛЬТУР ПОД УРОЖАЙ 2016 ГОДА В ХОЗЯЙСТВАХ НАСЕЛЕНИЯ

гектаров

	Хозяйства населения	В том числе					
		личные подсобные и другие индивидуальные хозяйства граждан	из них хозяйства			некоммерческие объединения граждан	из них садоводческие
			личные подсобные	граждан, имевших земельные участки для индивидуального жилищного строительства	граждан, имевших земельные участки (садовые и другие), не входящие в объединения		
<b>Воронежская область</b>	<b>4652.6</b>	<b>4652.3</b>	<b>4537.8</b>	<b>102.7</b>	<b>11.8</b>	<b>0.2</b>	<b>0.2</b>
<b>Городские округа</b>							
город Воронеж	-	-	-	-	-	-	-
Борисоглебский	0.0	0.0	0.0	-	-	-	-
город Нововоронеж	0.0	0.0	0.0	0.0	-	0.0	0.0
<b>Муниципальные районы</b>							
Аннинский	233.6	233.6	226.7	0.0	6.9	-	-
Бобровский	40.4	40.4	40.4	-	-	-	-
Богучарский	0.2	0.2	0.2	-	-	-	-
Бутурлиновский	233.1	233.1	233.1	-	-	-	-
Верхнемамонский	48.9	48.9	48.9	-	-	-	-
Верхнехавский	2.6	2.6	2.6	-	-	-	-
Воробьевский	9.9	9.9	9.9	-	-	-	-
Грибановский	183.5	183.5	183.5	-	-	-	-
Калачеевский	1491.2	1491.2	1490.1	-	1.0	-	-
Каменский	580.8	580.8	580.8	-	-	-	-
Кантемировский	21.4	21.4	20.9	0.3	0.2	-	-
Каширский	243.8	243.8	243.8	-	-	0.0	0.0
Лискинский	2.7	2.6	2.6	0.0	-	0.1	0.1

	Хозяйства населения	В том числе					
		личные подсобные и другие индивидуальные хозяйства граждан	из них хозяйства			некоммерческие объединения граждан	из них
			личные подсобные	граждан, имевших земельные участки для индивидуального жилищного строительства	граждан, имевших земельные участки (садовые и другие), не входящие в объединения		садоводческие
Нижнедевицкий	76.9	76.9	76.9	-	-	-	-
Новоусманский	0.6	0.6	0.4	0.2	-	-	-
Новохопёрский	204.4	204.4	204.4	-	-	-	-
Ольховатский	154.2	154.2	83.1	70.9	0.1	-	-
Острогожский	21.5	21.4	20.2	0.1	1.1	0.1	0.1
Павловский	1.8	1.8	1.7	0.1	-	-	-
Панинский	142.7	142.7	141.5	1.2	-	-	-
Петропавловский	246.2	246.2	246.2	-	-	-	-
Поворинский	1.4	1.4	1.4	-	-	-	-
Подгоренский	2.9	2.8	2.8	-	-	0.1	0.1
Рамонский	13.7	13.7	11.9	-	1.9	-	-
Репьёвский	80.7	80.7	80.1	-	0.6	-	-
Россошанский	515.3	515.3	514.4	0.9	-	-	-
Семилукский	11.3	11.3	11.3	-	-	-	-
Таловский	17.3	17.3	17.3	-	-	-	-
Терновский	28.8	28.8	28.8	-	-	-	-
Хохольский	10.4	10.4	10.4	-	-	-	-
Эртильский	30.7	30.7	1.7	29.0	-	-	-

# ПОСЕВНАЯ ПЛОЩАДЬ САХАРНОЙ СВЕКЛЫ ПОД УРОЖАЙ 2016 ГОДА В ХОЗЯЙСТВАХ НАСЕЛЕНИЯ

гектаров

	Хозяйства населения	В том числе					
		личные подсобные и другие индивидуальные хозяйства граждан	из них хозяйства			некоммерческие объединения граждан	из них
			личные подсобные	граждан, имевших земельные участки для индивидуального жилищного строительства	граждан, имевших земельные участки (садовые и другие), не входящие в объединения		садоводческие
<b>Воронежская область</b>	<b>1733.0</b>	<b>1733.0</b>	<b>1725.5</b>	<b>1.2</b>	<b>6.3</b>	-	-
<b>Городские округа</b>							
город Воронеж	-	-	-	-	-	-	-
Борисоглебский	-	-	-	-	-	-	-
город Нововоронеж	-	-	-	-	-	-	-
<b>Муниципальные районы</b>							
Аннинский	182.5	182.5	176.2	0.0	6.3	-	-
Бобровский	0.0	0.0	0.0	-	-	-	-
Богучарский	-	-	-	-	-	-	-
Бутурлиновский	124.0	124.0	124.0	-	-	-	-
Верхнемамонский	-	-	-	-	-	-	-
Верхнехавский	0.1	0.1	0.1	-	-	-	-
Воробьёвский	-	-	-	-	-	-	-
Грибановский	0.0	0.0	0.0	-	-	-	-
Калачеевский	1173.1	1173.1	1173.1	-	-	-	-
Каменский	-	-	-	-	-	-	-
Кантемировский	0.0	0.0	0.0	-	-	-	-
Каширский	241.0	241.0	241.0	-	-	-	-
Лискинский	0.0	0.0	0.0	-	-	-	-

	Хозяйства населения	В том числе					
		личные подсобные и другие индивидуальные хозяйства граждан	из них хозяйства			некоммерческие объединения граждан	из них
			личные подсобные	граждан, имевших земельные участки для индивидуального жилищного строительства	граждан, имевших земельные участки (садовые и другие), не входящие в объединения		садоводческие
Нижнедевицкий	0.1	0.1	0.1	-	-	-	-
Новоусманский	0.1	0.1	0.1	-	-	-	-
Новохопёрский	0.0	0.0	0.0	-	-	-	-
Ольховатский	1.0	1.0	1.0	-	-	-	-
Острогожский	-	-	-	-	-	-	-
Павловский	-	-	-	-	-	-	-
Панинский	8.8	8.8	7.7	1.2	-	-	-
Петропавловский	-	-	-	-	-	-	-
Поворинский	-	-	-	-	-	-	-
Подгоренский	-	-	-	-	-	-	-
Рамонский	0.0	0.0	0.0	-	-	-	-
Репьёвский	1.5	1.5	1.5	-	-	-	-
Россошанский	0.2	0.2	0.2	0.0	-	-	-
Семилукский	0.0	0.0	0.0	-	-	-	-
Таловский	0.4	0.4	0.4	-	-	-	-
Терновский	0.0	0.0	0.0	-	-	-	-
Хохольский	0.0	0.0	0.0	-	-	-	-
Эртильский	0.0	0.0	0.0	-	-	-	-

**ПОСЕВНАЯ ПЛОЩАДЬ ПОДСОЛНЕЧНИКА НА ЗЕРНО ПОД УРОЖАЙ 2016 ГОДА В ХОЗЯЙСТВАХ НАСЕЛЕНИЯ**

	Хозяйства населения	В том числе						гектаров
		личные подсобные и другие индивидуальные хозяйства граждан	из них хозяйства			некоммерческие объединения граждан	из них	
			личные подсобные	граждан, имевших земельные участки для индивидуального жилищного строительства	граждан, имевших земельные участки (садовые и другие), не входящие в объединения		садоводческие	
<b>Воронежская область</b>	<b>2885.3</b>	<b>2885.1</b>	<b>2779.1</b>	<b>100.9</b>	<b>5.1</b>	<b>0.2</b>	<b>0.2</b>	
<b>Городские округа</b>								
город Воронеж	-	-	-	-	-	-	-	
Борисоглебский	0.0	0.0	0.0	-	-	-	-	
город Нововоронеж	-	-	-	-	-	-	-	
<b>Муниципальные районы</b>								
Аннинский	50.6	50.6	50.1	0.0	0.5	-	-	
Бобровский	40.1	40.1	40.1	-	-	-	-	
Богучарский	0.2	0.2	0.2	-	-	-	-	
Бутурлиновский	109.0	109.0	109.0	-	-	-	-	
Верхнемамонский	48.3	48.3	48.3	-	-	-	-	
Верхнехавский	0.0	0.0	0.0	-	-	-	-	
Воробьёвский	9.9	9.9	9.9	-	-	-	-	
Грибановский	183.4	183.4	183.4	-	-	-	-	
Калачеевский	317.1	317.1	316.0	-	1.0	-	-	
Каменский	580.8	580.8	580.8	-	-	-	-	
Кантемировский	21.4	21.4	20.9	0.3	0.2	-	-	
Каширский	1.5	1.5	1.5	-	-	0.0	0.0	
Лискинский	0.8	0.8	0.8	-	-	0.1	0.1	

	Хозяйства населения	В том числе					
		личные подсобные и другие индивидуальные хозяйства граждан	из них хозяйства			некоммерческие объединения граждан	из них садоводческие
			личные подсобные	граждан, имевших земельные участки для индивидуального жилищного строительства	граждан, имевших земельные участки (садовые и другие), не входящие в объединения		
Нижнедевицкий	75.2	75.2	75.2	-	-	-	-
Новоусманский	0.0	0.0	0.0	-	-	-	-
Новохопёрский	204.2	204.2	204.2	-	-	-	-
Ольховатский	153.0	153.0	82.0	70.9	0.1	-	-
Острогожский	20.7	20.7	19.5	0.1	1.1	0.1	0.1
Павловский	1.6	1.6	1.5	0.1	-	-	-
Панинский	132.4	132.4	132.4	-	-	-	-
Петропавловский	245.8	245.8	245.8	-	-	-	-
Поворинский	1.0	1.0	1.0	-	-	-	-
Подгоренский	2.8	2.8	2.8	-	-	0.1	0.1
Рамонский	13.3	13.3	11.6	-	1.7	-	-
Репьёвский	77.9	77.9	77.5	-	0.5	-	-
Россошанский	514.6	514.6	514.1	0.5	-	-	-
Семилукский	1.2	1.2	1.2	-	-	-	-
Таловский	16.8	16.8	16.8	-	-	-	-
Терновский	28.7	28.7	28.7	-	-	-	-
Хохольский	3.0	3.0	3.0	-	-	-	-
Эртильский	30.1	30.1	1.1	29.0	-	-	-

# ПОСЕВНАЯ ПЛОЩАДЬ КАРТОФЕЛЯ ПОД УРОЖАЙ 2016 ГОДА В ХОЗЯЙСТВАХ НАСЕЛЕНИЯ

гектаров

	Хозяйства населения	В том числе					
		личные подсобные и другие индивидуальные хозяйства граждан	из них хозяйства			некоммерческие объединения граждан	из них
			личные подсобные	граждан, имевших земельные участки для индивидуального жилищного строительства	граждан, имевших земельные участки (садовые и другие), не входящие в объединения		садоводческие
<b>Воронежская область</b>	<b>67434.4</b>	<b>65269.4</b>	<b>62614.3</b>	<b>1671.2</b>	<b>984.0</b>	<b>2165.0</b>	<b>2165.0</b>
<b>Городские округа</b>							
город Воронеж	401.2	241.5	222.1	19.4	-	159.6	159.6
Борисоглебский	1293.2	1230.8	1229.5	0.9	0.4	62.5	62.5
город Нововоронеж	88.0	42.4	20.1	22.2	-	45.6	45.6
<b>Муниципальные районы</b>							
Аннинский	1704.7	1681.2	1575.9	6.3	99.0	23.6	23.6
Бобровский	1568.1	1567.4	1541.2	26.3	-	0.7	0.7
Богучарский	1693.8	1693.8	1675.4	18.4	-	-	-
Бутурлиновский	2356.3	2356.3	2149.3	206.8	0.2	-	-
Верхнемамонский	1475.4	1475.4	1475.2	0.3	-	-	-
Верхнехавский	2379.5	2304.5	2304.5	-	-	75.0	75.0
Воробьёвский	2073.5	2073.5	2073.5	-	-	-	-
Грибановский	3226.5	3210.3	3210.2	0.2	-	16.2	16.2
Калачеевский	2333.9	2333.9	2315.5	0.8	17.6	-	-
Каменский	1530.2	1486.2	1378.6	86.7	21.0	44.0	44.0
Кантемировский	1530.1	1530.1	1507.5	19.1	3.5	-	-
Каширский	4072.7	3835.5	3834.5	1.0	-	237.2	237.2
Лискинский	1960.1	1931.2	1829.8	101.1	0.3	28.8	28.8

	Хозяйства населения	В том числе					
		личные подсобные и другие индивидуальные хозяйства граждан	из них хозяйства			некоммерческие объединения граждан	из них
			личные подсобные	граждан, имевших земельные участки для индивидуального жилищного строительства	граждан, имевших земельные участки (садовые и другие), не входящие в объединения		садоводческие
Нижнедевицкий	2044.6	2043.3	1989.0	5.7	48.6	1.2	1.2
Новоусманский	2285.0	2038.7	1871.9	166.6	0.2	246.3	246.3
Новохопёрский	1253.7	1251.1	1217.1	5.9	28.1	2.6	2.6
Ольховатский	1032.7	1032.7	1012.3	10.5	9.8	-	-
Острогожский	3280.3	3278.7	2893.9	163.5	221.2	1.6	1.6
Павловский	3678.7	3648.0	3633.7	14.3	-	30.7	30.7
Панинский	2904.5	2795.7	2585.8	198.0	12.0	108.8	108.8
Петропавловский	1315.7	1315.7	1315.7	-	-	-	-
Поворинский	1534.8	1534.8	1491.8	7.2	35.8	-	-
Подгоренский	1616.0	1613.5	1604.3	9.2	-	2.5	2.5
Рамонский	2276.2	1900.6	1449.9	20.0	430.7	375.6	375.6
Репьёвский	1392.1	1392.1	1337.8	4.6	49.6	-	-
Россошанский	1727.6	1677.9	1529.3	148.6	-	49.7	49.7
Семилукский	3627.0	3242.3	3033.5	208.7	-	384.8	384.8
Таловский	2104.1	2070.6	2021.3	49.3	-	33.5	33.5
Терновский	1643.5	1643.5	1642.7	0.8	-	-	-
Хохольский	2111.8	1877.2	1875.5	1.7	0.0	234.6	234.6
Эртильский	1918.9	1918.9	1766.0	146.9	6.0	-	-



**ПОСЕВНАЯ ПЛОЩАДЬ ОВОЩНЫХ И БАХЧЕВЫХ КУЛЬТУР ПОД УРОЖАЙ 2016 ГОДА В ХОЗЯЙСТВАХ НАСЕЛЕНИЯ**

	Хозяйства населения	В том числе					
		личные подсобные и другие индивидуальные хозяйства граждан	из них хозяйства			некоммерческие объединения граждан	из них
			личные подсобные	граждан, имевших земельные участки для индивидуального жилищного строительства	граждан, имевших земельные участки (садовые и другие), не входящие в объединения		садоводческие
<b>Воронежская область</b>	<b>18509.4</b>	<b>16893.3</b>	<b>15459.1</b>	<b>1200.8</b>	<b>233.3</b>	<b>1616.1</b>	<b>1616.1</b>
<b>Городские округа</b>							
город Воронеж	628.6	321.9	209.1	112.8	-	306.8	306.8
Борисоглебский	354.8	294.8	294.1	0.6	0.1	60.0	60.0
город Нововоронеж	48.8	15.3	6.4	9.0	-	33.4	33.4
<b>Муниципальные районы</b>							
Аннинский	714.6	709.4	673.4	3.7	32.3	5.3	5.3
Бобровский	497.4	488.7	429.3	59.4	-	8.7	8.7
Богучарский	555.6	555.6	543.4	12.1	-	-	-
Бутурлиновский	533.4	533.4	388.9	144.3	0.1	-	-
Верхнемамонский	542.4	542.4	542.4	0.0	-	-	-
Верхнехавский	484.9	452.5	452.5	-	-	32.4	32.4
Воробьевский	245.0	245.0	245.0	-	-	-	-
Грибановский	667.1	661.2	661.2	-	-	5.9	5.9
Калачеевский	939.4	939.4	933.9	0.2	5.3	-	-
Каменский	220.4	209.8	160.2	42.4	7.3	10.6	10.6
Кантемировский	505.8	505.8	487.7	17.8	0.4	-	-
Каширский	470.1	421.7	421.4	0.3	-	48.4	48.4
Лискинский	1065.0	1029.0	882.7	146.3	-	36.0	36.0

гектаров

	Хозяйства населения	В том числе					
		личные подсобные и другие индивидуальные хозяйства граждан	из них хозяйства			некоммерческие объединения граждан	из них
			личные подсобные	граждан, имевших земельные участки для индивидуального жилищного строительства	граждан, имевших земельные участки (садовые и другие), не входящие в объединения		садоводческие
Нижнедевицкий	306.7	306.2	290.6	0.3	15.3	0.5	0.5
Новоусманский	794.4	637.5	552.5	85.0	-	156.9	156.9
Новохопёрский	250.5	249.4	244.1	3.0	2.2	1.1	1.1
Ольховатский	254.1	254.1	245.7	5.4	2.9	-	-
Острогожский	609.3	603.1	459.6	106.6	36.9	6.2	6.2
Павловский	652.5	623.4	607.4	16.0	-	29.1	29.1
Панинский	713.2	675.0	601.0	69.9	4.1	38.2	38.2
Петропавловский	586.3	586.3	586.3	-	-	-	-
Поворинский	211.9	211.9	207.6	0.4	3.9	-	-
Подгоренский	428.7	425.7	423.3	2.3	-	3.0	3.0
Рамонский	757.5	408.2	271.2	22.4	114.6	349.3	349.3
Репьёвский	241.9	241.9	235.3	0.9	5.7	-	-
Россошанский	565.8	506.8	373.0	133.8	-	59.0	59.0
Семилукский	1302.3	977.9	857.8	120.1	-	324.4	324.4
Таловский	853.9	845.4	805.6	39.8	-	8.5	8.5
Терновский	386.1	386.1	385.8	0.3	-	-	-
Хохольский	598.3	505.9	505.3	0.5	0.1	92.4	92.4
Эртильский	522.6	522.6	475.3	45.4	1.9	-	-

**ПОСЕВНАЯ ПЛОЩАДЬ ОВОЩЕЙ ОТКРЫТОГО ГРУНТА ПОД УРОЖАЙ 2016 ГОДА В ХОЗЯЙСТВАХ НАСЕЛЕНИЯ**

гектаров

	Хозяйства населения	В том числе					
		личные подсобные и другие индивидуальные хозяйства граждан	из них хозяйства			некоммерческие объединения граждан	из них
			личные подсобные	граждан, имевших земельные участки для индивидуального жилищного строительства	граждан, имевших земельные участки (садовые и другие), не входящие в объединения		садоводческие
<b>Воронежская область</b>	<b>17083.0</b>	<b>15533.9</b>	<b>14171.9</b>	<b>1141.7</b>	<b>220.3</b>	<b>1549.1</b>	<b>1549.1</b>
<b>Городские округа</b>							
город Воронеж	617.8	316.1	204.2	111.9	-	301.6	301.6
Борисоглебский	333.1	275.9	275.3	0.5	0.1	57.2	57.2
город Нововоронеж	45.5	14.3	6.0	8.3	-	31.2	31.2
<b>Муниципальные районы</b>							
Аннинский	690.5	685.3	651.0	3.6	30.7	5.3	5.3
Бобровский	458.7	450.4	392.7	57.7	-	8.3	8.3
Богучарский	532.4	532.4	520.4	12.1	-	-	-
Бутурлиновский	498.6	498.6	361.0	137.5	0.1	-	-
Верхнемамонский	457.4	457.4	457.4	0.0	-	-	-
Верхнехавский	465.0	432.8	432.8	-	-	32.2	32.2
Воробьевский	231.2	231.2	231.2	-	-	-	-
Грибановский	647.6	641.7	641.7	-	-	5.9	5.9
Калачеевский	921.0	921.0	915.9	0.2	5.0	-	-
Каменский	202.7	192.1	142.6	42.3	7.3	10.6	10.6
Кантемировский	456.2	456.2	440.7	15.2	0.4	-	-
Каширский	455.2	408.9	408.7	0.3	-	46.3	46.3
Лискинский	967.0	934.7	797.8	136.9	-	32.3	32.3

	Хозяйства населения	В том числе					
		личные подсобные и другие индивидуальные хозяйства граждан	из них хозяйства			некоммерческие объединения граждан	из них
			личные подсобные	граждан, имевших земельные участки для индивидуального жилищного строительства	граждан, имевших земельные участки (садовые и другие), не входящие в объединения		садоводческие
Нижнедевицкий	283.8	283.3	268.6	0.3	14.4	0.5	0.5
Новоусманский	745.5	609.7	527.1	82.6	-	135.8	135.8
Новохопёрский	222.7	221.7	216.9	3.0	1.8	1.0	1.0
Ольховатский	196.9	196.9	190.4	4.2	2.3	-	-
Острогожский	553.6	547.5	414.0	100.3	33.2	6.1	6.1
Павловский	592.1	563.1	547.8	15.3	-	29.0	29.0
Панинский	686.8	649.5	578.3	67.2	4.0	37.3	37.3
Петропавловский	330.2	330.2	330.2	-	-	-	-
Поворинский	174.4	174.4	170.4	0.3	3.7	-	-
Подгоренский	398.9	396.7	394.5	2.2	-	2.2	2.2
Рамонский	731.1	393.1	261.2	21.0	110.9	338.0	338.0
Репьёвский	213.7	213.7	208.3	0.8	4.7	-	-
Россошанский	471.5	422.7	302.5	120.2	-	48.8	48.8
Семилукский	1269.3	949.9	831.1	118.7	-	319.5	319.5
Таловский	787.8	779.3	742.5	36.8	-	8.5	8.5
Терновский	369.7	369.7	369.5	0.3	-	-	-
Хохольский	586.0	494.4	493.8	0.5	0.1	91.5	91.5
Эртильский	488.9	488.9	445.4	41.7	1.8	-	-

**ПОСЕВНАЯ ПЛОЩАДЬ КАПУСТЫ ВСЕХ ВИДОВ (КРОМЕ ЦВЕТНОЙ И БРОККОЛИ) (ОТКРЫТОГО ГРУНТА)  
ПОД УРОЖАЙ 2016 ГОДА В ХОЗЯЙСТВАХ НАСЕЛЕНИЯ**

гектаров

	Хозяйства населения	В том числе					
		личные подсобные и другие индивидуальные хозяйства граждан	из них хозяйства			некоммерческие объединения граждан	из них
			личные подсобные	граждан, имевших земельные участки для индивидуального жилищного строительства	граждан, имевших земельные участки (садовые и другие), не входящие в объединения		садоводческие
<b>Воронежская область</b>	<b>1805.7</b>	<b>1699.3</b>	<b>1578.3</b>	<b>100.4</b>	<b>20.7</b>	<b>106.4</b>	<b>106.4</b>
<b>Городские округа</b>							
город Воронеж	35.7	21.9	12.9	9.0	-	13.7	13.7
Борисоглебский	30.1	26.1	26.0	0.0	-	4.0	4.0
город Нововоронеж	5.9	2.0	1.0	1.1	-	3.9	3.9
<b>Муниципальные районы</b>							
Аннинский	79.2	79.2	74.9	0.3	4.0	0.0	0.0
Бобровский	36.3	35.0	30.4	4.6	-	1.3	1.3
Богучарский	26.7	26.7	26.2	0.4	-	-	-
Бутурлиновский	51.1	51.1	38.9	12.2	0.0	-	-
Верхнемамонский	53.2	53.2	53.2	0.0	-	-	-
Верхнехавский	52.7	50.6	50.6	-	-	2.1	2.1
Воробьёвский	15.5	15.5	15.5	-	-	-	-
Грибановский	106.4	106.2	106.2	-	-	0.2	0.2
Калачеевский	85.8	85.8	85.6	0.0	0.2	-	-
Каменский	18.6	18.4	12.4	5.2	0.7	0.2	0.2
Кантемировский	29.3	29.3	28.8	0.4	0.1	-	-
Каширский	127.0	124.5	124.3	0.2	-	2.5	2.5
Лискинский	195.6	193.3	177.4	15.9	-	2.3	2.3

	Хозяйства населения	В том числе					
		личные подсобные и другие индивидуальные хозяйства граждан	из них хозяйства			некоммерческие объединения граждан	из них садоводческие
			личные подсобные	граждан, имевших земельные участки для индивидуального жилищного строительства	граждан, имевших земельные участки (садовые и другие), не входящие в объединения		
Нижнедевицкий	29.9	29.8	28.7	0.0	1.1	0.1	0.1
Новоусманский	56.5	46.8	41.8	5.0	-	9.8	9.8
Новохопёрский	22.6	22.5	22.2	0.2	0.1	0.1	0.1
Ольховатский	19.0	19.0	18.5	0.4	0.1	-	-
Острогожский	40.0	39.6	32.3	4.8	2.5	0.4	0.4
Павловский	47.6	45.0	43.7	1.3	-	2.6	2.6
Панинский	65.6	62.0	58.1	3.6	0.3	3.6	3.6
Петропавловский	29.8	29.8	29.8	-	-	-	-
Поворинский	19.4	19.4	18.9	0.0	0.6	-	-
Подгоренский	34.8	34.8	34.5	0.3	-	0.1	0.1
Рамонский	58.6	35.2	22.6	2.4	10.2	23.5	23.5
Репьёвский	17.4	17.4	16.9	0.1	0.4	-	-
Россошанский	43.0	39.8	26.2	13.6	-	3.2	3.2
Семилукский	148.1	124.0	112.7	11.3	-	24.1	24.1
Таловский	73.7	73.3	70.7	2.6	-	0.4	0.4
Терновский	37.5	37.5	37.5	0.0	-	-	-
Хохольский	41.6	33.2	33.2	0.0	0.0	8.4	8.4
Эртильский	71.3	71.3	65.6	5.4	0.3	-	-

**ПОСЕВНАЯ ПЛОЩАДЬ ОГУРЦОВ (ОТКРЫТОГО ГРУНТА) ПОД УРОЖАЙ 2016 ГОДА В ХОЗЯЙСТВАХ НАСЕЛЕНИЯ**

гектаров

	Хозяйства населения	В том числе					
		личные подсобные и другие индивидуальные хозяйства граждан	из них хозяйства			некоммерческие объединения граждан	из них
			личные подсобные	граждан, имевших земельные участки для индивидуального жилищного строительства	граждан, имевших земельные участки (садовые и другие), не входящие в объединения		садоводческие
<b>Воронежская область</b>	<b>1910.4</b>	<b>1714.7</b>	<b>1533.9</b>	<b>153.6</b>	<b>27.1</b>	<b>195.8</b>	<b>195.8</b>
<b>Городские округа</b>							
город Воронеж	94.5	59.4	35.2	24.2	-	35.1	35.1
Борисоглебский	32.5	28.5	28.5	0.0	0.0	4.0	4.0
город Нововоронеж	4.8	1.4	0.7	0.8	-	3.4	3.4
<b>Муниципальные районы</b>							
Аннинский	91.7	91.5	86.8	0.4	4.3	0.2	0.2
Бобровский	49.6	48.3	39.6	8.7	-	1.3	1.3
Богучарский	81.3	81.3	79.9	1.4	-	-	-
Бутурлиновский	55.3	55.3	37.4	17.9	0.0	-	-
Верхнемамонский	45.4	45.4	45.4	0.0	-	-	-
Верхнехавский	57.1	54.5	54.5	-	-	2.6	2.6
Воробьёвский	22.3	22.3	22.3	-	-	-	-
Грибановский	92.2	92.0	92.0	-	-	0.3	0.3
Калачеевский	103.4	103.4	103.1	0.0	0.3	-	-
Каменский	22.7	20.8	12.6	7.0	1.2	1.9	1.9
Кантемировский	32.4	32.4	31.6	0.8	0.0	-	-
Каширский	24.1	19.2	19.2	0.0	-	5.0	5.0
Лискинский	52.2	49.3	33.2	16.1	-	2.9	2.9

	Хозяйства населения	В том числе					
		личные подсобные и другие индивидуальные хозяйства граждан	из них хозяйства			некоммерческие объединения граждан	из них садоводческие
			личные подсобные	граждан, имевших земельные участки для индивидуального жилищного строительства	граждан, имевших земельные участки (садовые и другие), не входящие в объединения		
Нижнедевицкий	31.6	31.4	29.9	0.0	1.5	0.1	0.1
Новоусманский	82.8	72.5	61.1	11.3	-	10.4	10.4
Новохопёрский	26.3	26.1	25.7	0.3	0.1	0.1	0.1
Ольховатский	19.8	19.8	19.3	0.4	0.2	-	-
Острогожский	49.4	48.7	33.5	12.6	2.7	0.7	0.7
Павловский	48.3	45.2	43.8	1.5	-	3.0	3.0
Панинский	74.8	71.2	65.0	5.9	0.3	3.5	3.5
Петропавловский	35.3	35.3	35.3	-	-	-	-
Поворинский	37.5	37.5	37.0	0.0	0.4	-	-
Подгоренский	50.2	50.1	49.9	0.2	-	0.1	0.1
Рамонский	99.3	49.5	31.9	2.1	15.4	49.8	49.8
Репьёвский	15.8	15.8	15.4	0.1	0.4	-	-
Россошанский	43.9	39.7	24.3	15.4	-	4.2	4.2
Семилукский	177.6	126.2	109.2	16.9	-	51.4	51.4
Таловский	95.5	94.5	90.1	4.4	-	0.9	0.9
Терновский	40.4	40.4	40.3	0.0	-	-	-
Хохольский	62.2	47.5	47.4	0.1	0.0	14.7	14.7
Эртильский	58.2	58.2	53.1	5.0	0.1	-	-



**ПОСЕВНАЯ ПЛОЩАДЬ ПОМИДОРОВ (ОТКРЫТОГО ГРУНТА) ПОД УРОЖАЙ 2016 ГОДА В ХОЗЯЙСТВАХ НАСЕЛЕНИЯ**

гектаров

	Хозяйства населения	В том числе					
		личные подсобные и другие индивидуальные хозяйства граждан	из них хозяйства			некоммерческие объединения граждан	из них
			личные подсобные	граждан, имевших земельные участки для индивидуального жилищного строительства	граждан, имевших земельные участки (садовые и другие), не входящие в объединения		садоводческие
<b>Воронежская область</b>	<b>2889.9</b>	<b>2526.3</b>	<b>2204.7</b>	<b>284.7</b>	<b>36.9</b>	<b>363.5</b>	<b>363.5</b>
<b>Городские округа</b>							
город Воронеж	186.8	100.2	62.0	38.2	-	86.6	86.6
Борисоглебский	73.7	59.3	59.2	0.1	0.0	14.4	14.4
город Нововоронеж	13.6	4.6	1.8	2.7	-	9.1	9.1
<b>Муниципальные районы</b>							
Аннинский	112.7	112.5	107.0	0.5	5.0	0.2	0.2
Бобровский	86.6	85.2	67.3	17.9	-	1.4	1.4
Богучарский	104.0	104.0	99.8	4.1	-	-	-
Бутурлиновский	73.8	73.8	46.2	27.5	0.1	-	-
Верхнемамонский	62.0	62.0	62.0	0.0	-	-	-
Верхнехавский	90.7	84.1	84.1	-	-	6.6	6.6
Воробьёвский	33.8	33.8	33.8	-	-	-	-
Грибановский	128.8	128.4	128.4	-	-	0.4	0.4
Калачеевский	170.8	170.8	170.1	0.0	0.7	-	-
Каменский	33.4	30.4	20.6	8.3	1.4	3.0	3.0
Кантемировский	62.7	62.7	61.1	1.5	0.1	-	-
Каширский	42.0	33.0	33.0	0.0	-	9.0	9.0
Лискинский	116.0	110.6	71.2	39.5	-	5.4	5.4

	Хозяйства населения	В том числе					
		личные подсобные и другие индивидуальные хозяйства граждан	из них хозяйства			некоммерческие объединения граждан	из них садоводческие
			личные подсобные	граждан, имевших земельные участки для индивидуального жилищного строительства	граждан, имевших земельные участки (садовые и другие), не входящие в объединения		
Нижнедевицкий	45.2	45.0	42.7	0.1	2.3	0.2	0.2
Новоусманский	151.2	112.0	95.8	16.2	-	39.2	39.2
Новохопёрский	44.1	43.8	42.4	1.2	0.3	0.3	0.3
Ольховатский	32.5	32.5	31.0	1.2	0.2	-	-
Острогожский	83.7	82.4	47.7	30.8	3.9	1.4	1.4
Павловский	84.9	80.9	78.0	2.9	-	4.0	4.0
Панинский	95.7	92.0	77.6	13.9	0.5	3.7	3.7
Петропавловский	48.2	48.2	48.2	-	-	-	-
Поворинский	49.4	49.4	48.3	0.1	1.0	-	-
Подгоренский	60.1	60.0	59.7	0.3	-	0.1	0.1
Рамонский	126.9	63.6	37.1	6.5	20.1	63.2	63.2
Репьёвский	27.0	27.0	26.3	0.2	0.6	-	-
Россошанский	91.6	75.7	48.7	27.0	-	15.9	15.9
Семилукский	221.1	142.7	119.8	22.9	-	78.4	78.4
Таловский	117.1	115.5	104.1	11.3	-	1.7	1.7
Терновский	53.1	53.1	53.0	0.1	-	-	-
Хохольский	86.0	66.5	66.4	0.1	0.0	19.5	19.5
Эртильский	80.6	80.6	70.2	9.6	0.8	-	-

**ПОСЕВНАЯ ПЛОЩАДЬ СВЕКЛЫ СТОЛОВОЙ (ОТКРЫТОГО ГРУНТА) ПОД УРОЖАЙ 2016 ГОДА В ХОЗЯЙСТВАХ НАСЕЛЕНИЯ**

гектаров

	Хозяйства населения	В том числе					
		личные подсобные и другие индивидуальные хозяйства граждан	из них хозяйства			некоммерческие объединения граждан	из них
			личные подсобные	граждан, имевших земельные участки для индивидуального жилищного строительства	граждан, имевших земельные участки (садовые и другие), не входящие в объединения		садоводческие
<b>Воронежская область</b>	<b>977.6</b>	<b>918.6</b>	<b>860.7</b>	<b>45.8</b>	<b>12.2</b>	<b>59.0</b>	<b>59.0</b>
<b>Городские округа</b>							
город Воронеж	21.9	14.3	9.0	5.3	-	7.6	7.6
Борисоглебский	14.9	12.7	12.6	0.0	0.0	2.2	2.2
город Нововоронеж	1.0	0.4	0.1	0.2	-	0.7	0.7
<b>Муниципальные районы</b>							
Аннинский	64.6	64.4	61.9	0.1	2.4	0.2	0.2
Бобровский	17.4	16.7	14.7	2.0	-	0.6	0.6
Богучарский	60.5	60.5	60.2	0.4	-	-	-
Бутурлиновский	35.4	35.4	27.4	7.9	0.0	-	-
Верхнемамонский	29.8	29.8	29.8	-	-	-	-
Верхнехавский	32.5	30.8	30.8	-	-	1.7	1.7
Воробьёвский	8.3	8.3	8.3	-	-	-	-
Грибановский	34.0	33.9	33.9	-	-	0.2	0.2
Калачеевский	61.9	61.9	61.8	0.0	0.1	-	-
Каменский	8.6	7.8	4.5	3.0	0.4	0.8	0.8
Кантемировский	9.6	9.6	9.2	0.4	0.0	-	-
Каширский	32.4	30.3	30.3	0.0	-	2.1	2.1
Лискинский	27.0	26.0	22.6	3.4	-	1.0	1.0

	Хозяйства населения	В том числе					
		личные подсобные и другие индивидуальные хозяйства граждан	из них хозяйства			некоммерческие объединения граждан	из них садоводческие
			личные подсобные	граждан, имевших земельные участки для индивидуального жилищного строительства	граждан, имевших земельные участки (садовые и другие), не входящие в объединения		
Нижнедевицкий	17.9	17.9	17.2	0.0	0.7	0.0	0.0
Новоусманский	38.6	34.1	28.6	5.5	-	4.5	4.5
Новохопёрский	8.9	8.8	8.7	0.1	0.1	0.0	0.0
Ольховатский	7.1	7.1	6.8	0.1	0.2	-	-
Острогожский	20.6	20.5	17.1	2.1	1.3	0.0	0.0
Павловский	18.1	16.8	16.3	0.5	-	1.3	1.3
Панинский	52.4	49.9	47.1	2.6	0.2	2.5	2.5
Петропавловский	14.2	14.2	14.2	-	-	-	-
Поворинский	4.0	4.0	3.9	0.0	0.1	-	-
Подгоренский	27.1	26.9	26.9	0.1	-	0.1	0.1
Рамонский	39.1	21.6	14.5	0.6	6.5	17.5	17.5
Репьёвский	7.7	7.7	7.5	0.0	0.2	-	-
Россошанский	15.9	14.7	11.0	3.6	-	1.3	1.3
Семилукский	81.5	70.1	66.8	3.3	-	11.4	11.4
Таловский	74.8	74.8	73.8	0.9	-	0.0	0.0
Терновский	18.5	18.5	18.5	0.0	-	-	-
Хохольский	26.5	23.2	23.2	0.0	0.0	3.2	3.2
Эртильский	45.0	45.0	41.4	3.5	0.1	-	-

**ПОСЕВНАЯ ПЛОЩАДЬ МОРКОВИ СТОЛОВОЙ (ОТКРЫТОГО ГРУНТА) ПОД УРОЖАЙ 2016 ГОДА В ХОЗЯЙСТВАХ НАСЕЛЕНИЯ**

гектаров

	Хозяйства населения	В том числе					
		личные подсобные и другие индивидуальные хозяйства граждан	из них хозяйства			некоммерческие объединения граждан	из них
			личные подсобные	граждан, имевших земельные участки для индивидуального жилищного строительства	граждан, имевших земельные участки (садовые и другие), не входящие в объединения		садоводческие
<b>Воронежская область</b>	<b>1370.7</b>	<b>1263.6</b>	<b>1169.7</b>	<b>75.0</b>	<b>18.9</b>	<b>107.1</b>	<b>107.1</b>
<b>Городские округа</b>							
город Воронеж	40.5	22.2	15.5	6.7	-	18.3	18.3
Борисоглебский	21.9	18.6	18.6	0.0	0.0	3.3	3.3
город Нововоронеж	2.3	0.6	0.2	0.4	-	1.7	1.7
<b>Муниципальные районы</b>							
Аннинский	73.5	73.0	69.3	0.2	3.5	0.5	0.5
Бобровский	28.4	27.5	24.1	3.4	-	0.8	0.8
Богучарский	62.9	62.9	62.1	0.8	-	-	-
Бутурлиновский	45.7	45.7	33.1	12.6	0.0	-	-
Верхнемамонский	34.9	34.9	34.9	-	-	-	-
Верхнехавский	60.8	58.4	58.4	-	-	2.4	2.4
Воробьёвский	12.4	12.4	12.4	-	-	-	-
Грибановский	63.5	63.2	63.2	-	-	0.3	0.3
Калачеевский	87.4	87.4	87.2	0.0	0.2	-	-
Каменский	10.6	9.6	5.9	3.3	0.4	1.0	1.0
Кантемировский	15.2	15.2	14.7	0.5	0.0	-	-
Каширский	36.2	33.9	33.8	0.0	-	2.4	2.4
Лискинский	45.6	42.6	35.9	6.7	-	3.1	3.1

	Хозяйства населения	В том числе					
		личные подсобные и другие индивидуальные хозяйства граждан	из них хозяйства			некоммерческие объединения граждан	из них
			личные подсобные	граждан, имевших земельные участки для индивидуального жилищного строительства	граждан, имевших земельные участки (садовые и другие), не входящие в объединения		садоводческие
Нижнедевицкий	27.3	27.3	25.7	0.0	1.6	0.0	0.0
Новоусманский	71.3	57.5	49.4	8.1	-	13.8	13.8
Новохопёрский	18.2	18.2	17.8	0.2	0.1	0.1	0.1
Ольховатский	12.9	12.9	12.4	0.2	0.2	-	-
Острогожский	30.9	30.7	25.0	3.7	1.9	0.2	0.2
Павловский	38.3	35.1	33.9	1.2	-	3.2	3.2
Панинский	64.0	60.7	56.6	3.8	0.3	3.3	3.3
Петропавловский	17.9	17.9	17.9	-	-	-	-
Поворинский	7.0	7.0	6.7	0.0	0.2	-	-
Подгоренский	33.1	33.0	32.8	0.2	-	0.2	0.2
Рамонский	54.1	29.7	18.7	1.0	10.0	24.4	24.4
Репьёвский	13.0	13.0	12.6	0.1	0.3	-	-
Россошанский	28.0	24.5	17.5	7.0	-	3.5	3.5
Семилукский	110.9	92.8	84.3	8.5	-	18.1	18.1
Таловский	91.1	90.9	87.7	3.2	-	0.2	0.2
Терновский	26.6	26.6	26.5	0.0	-	-	-
Хохольский	38.9	32.3	32.3	0.1	0.0	6.6	6.6
Эртильский	45.3	45.3	42.2	3.0	0.1	-	-

**ПОСЕВНАЯ ПЛОЩАДЬ ЛУКА РЕПЧАТОГО (ОТКРЫТОГО ГРУНТА) ПОД УРОЖАЙ 2016 ГОДА В ХОЗЯЙСТВАХ НАСЕЛЕНИЯ**

гектаров

	Хозяйства населения	В том числе					
		личные подсобные и другие индивидуальные хозяйства граждан	из них хозяйства			некоммерческие объединения граждан	из них
			личные подсобные	граждан, имевших земельные участки для индивидуального жилищного строительства	граждан, имевших земельные участки (садовые и другие), не входящие в объединения		садоводческие
<b>Воронежская область</b>	<b>1830.6</b>	<b>1674.2</b>	<b>1539.8</b>	<b>108.6</b>	<b>25.9</b>	<b>156.4</b>	<b>156.4</b>
<b>Городские округа</b>							
город Воронеж	48.4	21.8	13.3	8.5	-	26.6	26.6
Борисоглебский	34.3	27.5	27.5	0.1	0.0	6.7	6.7
город Нововоронеж	2.2	0.6	0.2	0.4	-	1.6	1.6
<b>Муниципальные районы</b>							
Аннинский	87.9	85.9	82.4	0.4	3.1	2.0	2.0
Бобровский	47.6	46.2	39.4	6.8	-	1.4	1.4
Богучарский	31.4	31.4	29.7	1.7	-	-	-
Бутурлиновский	76.4	76.4	58.8	17.6	0.0	-	-
Верхнемамонский	58.6	58.6	58.6	-	-	-	-
Верхнехавский	65.8	62.4	62.4	-	-	3.4	3.4
Воробьёвский	18.7	18.7	18.7	-	-	-	-
Грибановский	93.8	93.2	93.2	-	-	0.5	0.5
Калачеевский	110.2	110.2	109.6	0.0	0.6	-	-
Каменский	17.1	15.8	10.4	4.4	1.0	1.3	1.3
Кантемировский	43.9	43.9	42.3	1.6	0.0	-	-
Каширский	28.2	23.3	23.3	0.0	-	4.9	4.9
Лискинский	45.5	43.8	37.3	6.6	-	1.7	1.7

	Хозяйства населения	В том числе					
		личные подсобные и другие индивидуальные хозяйства граждан	из них хозяйства			некоммерческие объединения граждан	из них
			личные подсобные	граждан, имевших земельные участки для индивидуального жилищного строительства	граждан, имевших земельные участки (садовые и другие), не входящие в объединения		садоводческие
Нижнедевицкий	35.8	35.7	33.7	0.0	2.0	0.1	0.1
Новоусманский	86.4	70.3	62.1	8.2	-	16.1	16.1
Новохопёрский	23.0	22.8	22.2	0.5	0.2	0.1	0.1
Ольховатский	24.9	24.9	24.0	0.5	0.4	-	-
Острогожский	65.3	65.1	52.4	8.7	3.9	0.2	0.2
Павловский	61.7	57.7	55.6	2.1	-	4.0	4.0
Панинский	95.0	91.3	81.8	8.9	0.6	3.6	3.6
Петропавловский	33.4	33.4	33.4	-	-	-	-
Поворинский	14.0	14.0	13.7	0.0	0.3	-	-
Подгоренский	42.9	42.7	42.5	0.2	-	0.2	0.2
Рамонский	72.4	40.3	26.0	1.3	12.9	32.1	32.1
Репьёвский	22.2	22.2	21.5	0.1	0.6	-	-
Россошанский	49.1	41.7	30.8	10.9	-	7.3	7.3
Семилукский	134.0	101.7	92.1	9.6	-	32.2	32.2
Таловский	99.4	99.2	94.2	4.9	-	0.2	0.2
Терновский	42.6	42.6	42.6	0.0	-	-	-
Хохольский	65.5	55.3	55.3	0.0	0.0	10.2	10.2
Эртильский	53.2	53.2	48.7	4.5	0.1	-	-



**ПОСЕВНАЯ ПЛОЩАДЬ ЧЕСНОКА (ОТКРЫТОГО ГРУНТА) ПОД УРОЖАЙ 2016 ГОДА В ХОЗЯЙСТВАХ НАСЕЛЕНИЯ**

гектаров

	Хозяйства населения	В том числе					
		личные подсобные и другие индивидуальные хозяйства граждан	из них хозяйства			некоммерческие объединения граждан	из них
			личные подсобные	граждан, имевших земельные участки для индивидуального жилищного строительства	граждан, имевших земельные участки (садовые и другие), не входящие в объединения		садоводческие
<b>Воронежская область</b>	<b>952.1</b>	<b>859.6</b>	<b>779.5</b>	<b>66.2</b>	<b>13.9</b>	<b>92.5</b>	<b>92.5</b>
<b>Городские округа</b>							
город Воронеж	35.2	8.8	6.2	2.6	-	26.4	26.4
Борисоглебский	14.4	11.0	11.0	0.0	-	3.4	3.4
город Нововоронеж	2.6	0.7	0.3	0.5	-	1.9	1.9
<b>Муниципальные районы</b>							
Аннинский	21.0	20.3	18.9	0.2	1.2	0.7	0.7
Бобровский	17.4	17.4	15.6	1.8	-	0.0	0.0
Богучарский	15.3	15.3	14.9	0.4	-	-	-
Бутурлиновский	22.6	22.6	14.8	7.8	0.0	-	-
Верхнемамонский	36.6	36.6	36.6	-	-	-	-
Верхнехавский	18.3	16.0	16.0	-	-	2.4	2.4
Воробьёвский	11.1	11.1	11.1	-	-	-	-
Грибановский	25.4	24.9	24.9	-	-	0.4	0.4
Калачеевский	79.0	79.0	78.8	0.0	0.2	-	-
Каменский	20.0	19.6	15.2	3.6	0.8	0.4	0.4
Кантемировский	31.1	31.1	29.8	1.2	0.0	-	-
Каширский	15.7	13.4	13.4	0.0	-	2.2	2.2
Лискинский	22.6	20.5	16.4	4.1	-	2.1	2.1

	Хозяйства населения	В том числе					
		личные подсобные и другие индивидуальные хозяйства граждан	из них хозяйства			некоммерческие объединения граждан	из них
			личные подсобные	граждан, имевших земельные участки для индивидуального жилищного строительства	граждан, имевших земельные участки (садовые и другие), не входящие в объединения		садоводческие
Нижнедевицкий	21.1	21.1	19.9	0.0	1.2	0.0	0.0
Новоусманский	47.6	41.3	36.5	4.9	-	6.3	6.3
Новохопёрский	7.8	7.8	7.6	0.1	0.2	0.1	0.1
Ольховатский	10.8	10.8	10.5	0.1	0.2	-	-
Острогожский	41.8	41.6	31.2	7.4	3.0	0.2	0.2
Павловский	28.7	25.5	24.7	0.8	-	3.2	3.2
Панинский	90.4	87.1	72.5	14.2	0.5	3.3	3.3
Петропавловский	16.0	16.0	16.0	-	-	-	-
Поворинский	4.1	4.1	4.0	0.0	0.1	-	-
Подгоренский	34.2	34.0	33.9	0.2	-	0.2	0.2
Рамонский	33.3	17.1	10.5	1.1	5.5	16.2	16.2
Репьёвский	43.4	43.4	42.5	0.0	0.9	-	-
Россошанский	20.1	19.5	14.3	5.3	-	0.6	0.6
Семилукский	59.8	39.9	33.5	6.4	-	19.9	19.9
Таловский	23.9	23.9	22.1	1.8	-	0.0	0.0
Терновский	18.9	18.9	18.9	0.0	-	-	-
Хохольский	43.2	40.5	40.5	0.0	0.0	2.7	2.7
Эртильский	18.5	18.5	16.7	1.7	0.0	-	-

**ПОСЕВНАЯ ПЛОЩАДЬ КАБАЧКОВ, ПАТИССОНОВ (ОТКРЫТОГО ГРУНТА) ПОД УРОЖАЙ 2016 ГОДА В ХОЗЯЙСТВАХ НАСЕЛЕНИЯ**

гектаров

	Хозяйства населения	В том числе					
		личные подсобные и другие индивидуальные хозяйства граждан	из них хозяйства			некоммерческие объединения граждан	из них
			личные подсобные	граждан, имевших земельные участки для индивидуального жилищного строительства	граждан, имевших земельные участки (садовые и другие), не входящие в объединения		садоводческие
<b>Воронежская область</b>	<b>1428.0</b>	<b>1340.5</b>	<b>1254.0</b>	<b>71.8</b>	<b>14.7</b>	<b>87.5</b>	<b>87.5</b>
<b>Городские округа</b>							
город Воронеж	22.4	11.0	9.1	1.8	-	11.5	11.5
Борисоглебский	18.1	15.3	15.2	0.0	0.0	2.8	2.8
город Нововоронеж	1.5	0.4	0.2	0.3	-	1.0	1.0
<b>Муниципальные районы</b>							
Аннинский	28.8	28.2	26.4	0.6	1.1	0.6	0.6
Бобровский	47.6	47.4	43.3	4.1	-	0.2	0.2
Богучарский	36.8	36.8	36.2	0.7	-	-	-
Бутурлиновский	25.5	25.5	17.3	8.2	0.0	-	-
Верхнемамонский	42.3	42.3	42.3	-	-	-	-
Верхнехавский	21.3	19.9	19.9	-	-	1.4	1.4
Воробьёвский	26.8	26.8	26.8	-	-	-	-
Грибановский	16.1	15.2	15.2	-	-	0.9	0.9
Калачеевский	60.9	60.9	60.0	0.0	0.9	-	-
Каменский	24.0	23.4	20.6	2.4	0.4	0.6	0.6
Кантемировский	108.9	108.9	105.9	3.1	0.0	-	-
Каширский	49.4	43.5	43.5	0.0	-	5.9	5.9
Лискинский	151.1	149.2	141.7	7.5	-	1.9	1.9

	Хозяйства населения	В том числе					
		личные подсобные и другие индивидуальные хозяйства граждан	из них хозяйства			некоммерческие объединения граждан	из них
			личные подсобные	граждан, имевших земельные участки для индивидуального жилищного строительства	граждан, имевших земельные участки (садовые и другие), не входящие в объединения		садоводческие
Нижедевицкий	22.0	22.0	21.1	0.0	0.9	0.0	0.0
Новоусманский	35.5	27.5	24.2	3.3	-	8.0	8.0
Новохопёрский	8.5	8.5	8.4	0.0	0.1	0.0	0.0
Ольховатский	28.9	28.9	28.2	0.4	0.4	-	-
Острогожский	80.0	79.5	61.3	14.6	3.6	0.4	0.4
Павловский	59.6	58.2	57.4	0.8	-	1.4	1.4
Панинский	26.7	23.5	21.0	2.2	0.3	3.3	3.3
Петропавловский	45.6	45.6	45.6	-	-	-	-
Поворинский	6.3	6.3	6.2	0.0	0.1	-	-
Подгоренский	34.9	34.4	34.3	0.1	-	0.5	0.5
Рамонский	48.4	22.4	15.1	0.9	6.4	26.0	26.0
Репьёвский	20.2	20.2	19.7	0.1	0.4	-	-
Россошанский	51.4	48.4	41.7	6.7	-	3.0	3.0
Семилукский	68.9	54.6	43.9	10.7	-	14.3	14.3
Таловский	65.2	64.4	63.0	1.3	-	0.8	0.8
Терновский	25.1	25.1	25.0	0.0	-	-	-
Хохольский	94.3	91.4	91.3	0.0	0.0	3.0	3.0
Эртильский	25.0	25.0	23.0	1.9	0.1	-	-

# ПОСЕВНАЯ ПЛОЩАДЬ ТЫКВЫ СТОЛОВОЙ (ОТКРЫТОГО ГРУНТА) ПОД УРОЖАЙ 2016 ГОДА В ХОЗЯЙСТВАХ НАСЕЛЕНИЯ

гектаров

	Хозяйства населения	В том числе					
		личные подсобные и другие индивидуальные хозяйства граждан	из них хозяйства			некоммерческие объединения граждан	из них
			личные подсобные	граждан, имевших земельные участки для индивидуального жилищного строительства	граждан, имевших земельные участки (садовые и другие), не входящие в объединения		садоводческие
<b>Воронежская область</b>	<b>1672.5</b>	<b>1610.9</b>	<b>1539.4</b>	<b>53.7</b>	<b>17.7</b>	<b>61.6</b>	<b>61.6</b>
<b>Городские округа</b>							
город Воронеж	8.8	5.0	4.2	0.8	-	3.8	3.8
Борисоглебский	39.8	36.2	36.0	0.1	0.0	3.6	3.6
город Нововоронеж	0.8	0.3	0.1	0.2	-	0.5	0.5
<b>Муниципальные районы</b>							
Аннинский	67.6	67.2	64.2	0.5	2.5	0.4	0.4
Бобровский	72.0	71.6	68.5	3.2	-	0.3	0.3
Богучарский	67.6	67.6	67.5	0.1	-	-	-
Бутурлиновский	44.6	44.6	36.6	8.1	0.0	-	-
Верхнемамонский	48.8	48.8	48.8	-	-	-	-
Верхнехавский	26.6	23.6	23.6	-	-	2.9	2.9
Воробьёвский	62.9	62.9	62.9	-	-	-	-
Грибановский	44.7	42.4	42.4	-	-	2.3	2.3
Калачеевский	107.7	107.7	106.5	0.1	1.2	-	-
Каменский	18.4	17.5	15.5	1.7	0.2	0.9	0.9
Кантемировский	78.5	78.5	75.3	3.1	0.0	-	-
Каширский	60.5	54.9	54.9	0.0	-	5.5	5.5
Лискинский	74.2	71.4	67.2	4.2	-	2.8	2.8

	Хозяйства населения	В том числе					
		личные подсобные и другие индивидуальные хозяйства граждан	из них хозяйства			некоммерческие объединения граждан	из них
			личные подсобные	граждан, имевших земельные участки для индивидуального жилищного строительства	граждан, имевших земельные участки (садовые и другие), не входящие в объединения		садоводческие
Нижнедевицкий	17.7	17.7	16.8	0.0	0.9	0.0	0.0
Новоусманский	44.6	40.2	35.2	5.0	-	4.4	4.4
Новохопёрский	32.4	32.4	32.1	0.1	0.2	0.0	0.0
Ольховатский	9.9	9.9	9.5	0.2	0.2	-	-
Острогожский	55.7	55.5	48.4	3.6	3.5	0.2	0.2
Павловский	112.3	111.7	111.0	0.7	-	0.5	0.5
Панинский	69.0	66.8	60.6	5.5	0.7	2.2	2.2
Петропавловский	44.1	44.1	44.1	-	-	-	-
Поворинский	21.1	21.1	20.7	0.1	0.3	-	-
Подгоренский	32.2	31.7	31.6	0.1	-	0.5	0.5
Рамонский	74.3	59.2	50.4	1.3	7.5	15.1	15.1
Рельёвский	19.0	19.0	18.6	0.1	0.3	-	-
Россошанский	38.2	36.8	34.4	2.5	-	1.4	1.4
Семилукский	72.4	63.6	54.2	9.4	-	8.8	8.8
Таловский	67.0	63.3	61.8	1.5	-	3.7	3.7
Терновский	60.7	60.7	60.7	0.0	-	-	-
Хохольский	49.1	47.5	47.5	0.0	0.0	1.6	1.6
Эртильский	29.4	29.4	27.8	1.6	0.0	-	-

# ПОСЕВНАЯ ПЛОЩАДЬ ПЕРЦА СЛАДКОГО (ОТКРЫТОГО ГРУНТА) ПОД УРОЖАЙ 2016 ГОДА В ХОЗЯЙСТВАХ НАСЕЛЕНИЯ

гектаров

	Хозяйства населения	В том числе					
		личные подсобные и другие индивидуальные хозяйства граждан	из них хозяйства			некоммерческие объединения граждан	из них
			личные подсобные	граждан, имевших земельные участки для индивидуального жилищного строительства	граждан, имевших земельные участки (садовые и другие), не входящие в объединения		садоводческие
<b>Воронежская область</b>	<b>670.8</b>	<b>570.8</b>	<b>498.0</b>	<b>63.3</b>	<b>9.5</b>	<b>100.0</b>	<b>100.0</b>
<b>Городские округа</b>							
город Воронеж	48.2	22.1	15.6	6.5	-	26.0	26.0
Борисоглебский	19.6	16.1	16.0	0.0	0.0	3.6	3.6
город Нововоронеж	5.5	1.7	0.7	1.0	-	3.8	3.8
<b>Муниципальные районы</b>							
Аннинский	17.2	17.1	15.9	0.2	1.1	0.1	0.1
Бобровский	20.2	20.1	18.0	2.2	-	0.1	0.1
Богучарский	13.0	13.0	12.0	1.0	-	-	-
Бутурлиновский	30.5	30.5	24.5	6.0	0.0	-	-
Верхнемамонский	11.7	11.7	11.7	-	-	-	-
Верхнехавский	15.2	13.4	13.4	-	-	1.8	1.8
Воробьёвский	6.2	6.2	6.2	-	-	-	-
Грибановский	9.1	9.0	9.0	-	-	0.1	0.1
Калачеевский	21.5	21.5	21.4	0.0	0.1	-	-
Каменский	7.9	7.7	5.3	2.1	0.3	0.1	0.1
Кантемировский	11.4	11.4	11.1	0.3	0.0	-	-
Каширский	15.0	14.0	14.0	0.0	-	1.1	1.1
Лискинский	40.8	38.1	30.2	7.9	-	2.7	2.7

	Хозяйства населения	В том числе					
		личные подсобные и другие индивидуальные хозяйства граждан	из них хозяйства			некоммерческие объединения граждан	из них садоводческие
			личные подсобные	граждан, имевших земельные участки для индивидуального жилищного строительства	граждан, имевших земельные участки (садовые и другие), не входящие в объединения		
Нижнедевицкий	9.3	9.3	8.7	0.0	0.6	0.0	0.0
Новоусманский	40.4	35.5	31.6	4.0	-	4.9	4.9
Новохопёрский	14.7	14.7	14.4	0.2	0.1	0.0	0.0
Ольховатский	10.0	10.0	9.7	0.2	0.1	-	-
Острогожский	20.8	20.2	15.3	3.6	1.4	0.6	0.6
Павловский	28.8	26.0	24.9	1.1	-	2.8	2.8
Панинский	17.9	14.7	12.0	2.6	0.1	3.1	3.1
Петропавловский	12.8	12.8	12.8	-	-	-	-
Поворинский	4.7	4.7	4.4	0.0	0.2	-	-
Подгоренский	13.9	13.9	13.7	0.2	-	0.0	0.0
Рамонский	41.9	18.0	11.0	1.7	5.3	23.9	23.9
Репьёвский	8.0	8.0	7.8	0.1	0.1	-	-
Россошанский	27.3	26.4	13.8	12.6	-	0.9	0.9
Семилукский	43.7	25.9	20.0	5.9	-	17.8	17.8
Таловский	34.1	33.9	31.0	3.0	-	0.2	0.2
Терновский	14.3	14.3	14.3	0.0	-	-	-
Хохольский	18.3	11.9	11.9	0.0	0.0	6.4	6.4
Эртильский	16.8	16.8	15.6	1.1	0.0	-	-



**ПОСЕВНАЯ ПЛОЩАДЬ ПРОДОВОЛЬСТВЕННЫХ БАХЧЕВЫХ КУЛЬТУР ПОД УРОЖАЙ 2016 ГОДА В ХОЗЯЙСТВАХ НАСЕЛЕНИЯ**

	Хозяйства населения	В том числе						гектаров
		личные подсобные и другие индивидуальные хозяйства граждан	из них хозяйства			некоммерческие объединения граждан	из них	
			личные подсобные	граждан, имевших земельные участки для индивидуального жилищного строительства	граждан, имевших земельные участки (садовые и другие), не входящие в объединения		садоводческие	
<b>Воронежская область</b>	<b>1275.1</b>	<b>1218.6</b>	<b>1165.3</b>	<b>41.5</b>	<b>11.8</b>	<b>56.6</b>	<b>56.6</b>	
<b>Городские округа</b>								
город Воронеж	4.2	3.9	3.8	0.2	-	0.3	0.3	
Борисоглебский	19.3	16.6	16.5	0.1	0.0	2.6	2.6	
город Нововоронеж	0.1	0.1	0.1	0.0	-	0.1	0.1	
<b>Муниципальные районы</b>								
Аннинский	21.5	21.5	20.0	0.1	1.4	-	-	
Бобровский	36.6	36.3	34.7	1.5	-	0.3	0.3	
Богучарский	22.4	22.4	22.3	0.0	-	-	-	
Бутурлиновский	21.1	21.1	14.7	6.4	0.0	-	-	
Верхнемамонский	84.1	84.1	84.0	0.0	-	-	-	
Верхнехавский	14.3	14.3	14.3	-	-	0.1	0.1	
Воробьёвский	12.4	12.4	12.4	-	-	-	-	
Грибановский	17.5	17.5	17.5	-	-	-	-	
Калачеевский	17.1	17.1	16.7	-	0.4	-	-	
Каменский	16.4	16.4	16.3	0.1	-	-	-	
Кантемировский	47.5	47.5	45.0	2.5	-	-	-	
Каширский	13.8	11.9	11.9	0.0	-	1.9	1.9	
Лискинский	61.4	57.9	56.7	1.2	-	3.5	3.5	

	Хозяйства населения	В том числе					
		личные подсобные и другие индивидуальные хозяйства граждан	из них хозяйства			некоммерческие объединения граждан	из них
			личные подсобные	граждан, имевших земельные участки для индивидуального жилищного строительства	граждан, имевших земельные участки (садовые и другие), не входящие в объединения		садоводческие
Нижедевицкий	22.3	22.3	21.3	0.0	0.9	-	-
Новоусманский	46.2	25.0	23.0	2.0	-	21.1	21.1
Новохопёрский	26.3	26.1	25.7	0.0	0.4	0.1	0.1
Ольховатский	52.0	52.0	50.3	1.2	0.5	-	-
Острогожский	43.8	43.7	34.5	5.9	3.3	0.2	0.2
Павловский	54.9	54.8	54.6	0.3	-	0.1	0.1
Панинский	23.1	22.2	20.2	1.9	0.2	0.9	0.9
Петропавловский	252.2	252.2	252.2	-	-	-	-
Поворинский	36.4	36.4	36.1	0.0	0.2	-	-
Подгоренский	29.2	28.4	28.2	0.2	-	0.8	0.8
Рамонский	23.7	12.7	8.7	0.7	3.3	11.0	11.0
Репьёвский	24.5	24.5	23.6	0.1	0.9	-	-
Россошанский	85.8	76.7	66.5	10.1	-	9.1	9.1
Семилукский	28.5	24.1	23.6	0.5	-	4.4	4.4
Таловский	59.4	59.4	56.6	2.8	-	-	-
Терновский	14.9	14.9	14.9	-	-	-	-
Хохольский	9.3	9.3	9.2	0.0	0.0	-	-
Эртильский	32.9	32.9	29.1	3.6	0.1	-	-

**ПОСЕВНАЯ ПЛОЩАДЬ КОРМОВЫХ КУЛЬТУР ПОД УРОЖАЙ 2016 ГОДА В ХОЗЯЙСТВАХ НАСЕЛЕНИЯ**

гектаров

	Хозяйства населения	В том числе					
		личные подсобные и другие индивидуальные хозяйства граждан	из них хозяйства			некоммерческие объединения граждан	из них садоводческие
			личные подсобные	граждан, имевших земельные участки для индивидуального жилищного строительства	граждан, имевших земельные участки (садовые и другие), не входящие в объединения		
<b>Воронежская область</b>	<b>17652.8</b>	<b>17652.8</b>	<b>17248.3</b>	<b>152.8</b>	<b>251.6</b>	<b>-</b>	<b>-</b>
<b>Городские округа</b>							
город Воронеж	1.1	1.1	1.0	0.0	-	-	-
Борисоглебский	57.4	57.4	57.2	0.2	-	-	-
город Нововоронеж	-	-	-	-	-	-	-
<b>Муниципальные районы</b>							
Аннинский	1184.7	1184.7	1116.9	0.9	67.0	-	-
Бобровский	470.3	470.3	469.3	1.0	-	-	-
Богучарский	148.8	148.8	148.8	-	-	-	-
Бутурлиновский	133.5	133.5	130.7	2.6	0.3	-	-
Верхнемамонский	558.7	558.7	558.7	0.0	-	-	-
Верхнехавский	408.8	408.8	408.8	-	-	-	-
Воробьёвский	523.9	523.9	523.9	-	-	-	-
Грибановский	1472.3	1472.3	1472.2	0.2	-	-	-
Калачеевский	123.4	123.4	117.9	-	5.5	-	-
Каменский	596.6	596.6	596.1	0.4	0.1	-	-
Кантемировский	565.0	565.0	550.1	14.4	0.6	-	-
Каширский	455.6	455.6	455.6	-	-	-	-
Лискинский	179.1	179.1	178.9	0.2	-	-	-

	Хозяйства населения	В том числе					
		личные подсобные и другие индивидуальные хозяйства граждан	из них хозяйства			некоммерческие объединения граждан	из них садоводческие
			личные подсобные	граждан, имевших земельные участки для индивидуального жилищного строительства	граждан, имевших земельные участки (садовые и другие), не входящие в объединения		
Нижнедевицкий	644.7	644.7	626.3	1.8	16.6	-	-
Новоусманский	209.3	209.3	208.4	0.9	-	-	-
Новохопёрский	863.1	863.1	858.6	-	4.5	-	-
Ольховатский	268.4	268.4	262.1	4.8	1.4	-	-
Острогожский	619.5	619.5	561.3	13.0	45.2	-	-
Павловский	115.1	115.1	115.0	0.0	-	-	-
Панинский	448.2	448.2	437.0	10.2	1.0	-	-
Петропавловский	476.2	476.2	476.2	-	-	-	-
Поворинский	38.0	38.0	37.8	0.2	0.0	-	-
Подгоренский	243.7	243.7	243.7	-	-	-	-
Рамонский	290.4	290.4	195.5	1.0	93.9	-	-
Репьёвский	471.1	471.1	459.6	0.8	10.8	-	-
Россошанский	179.8	179.8	171.2	8.6	-	-	-
Семилукский	1304.1	1304.1	1267.4	36.7	-	-	-
Таловский	962.7	962.7	957.1	5.7	-	-	-
Терновский	1763.5	1763.5	1763.4	0.1	-	-	-
Хохольский	710.0	710.0	709.7	0.4	-	-	-
Эртильский	1165.7	1165.7	1112.1	48.7	4.9	-	-

**ПОСЕВНАЯ ПЛОЩАДЬ КОРМОВЫХ КУЛЬТУР ПО ВИДАМ ПОД УРОЖАЙ 2016 ГОДА В ХОЗЯЙСТВАХ НАСЕЛЕНИЯ**

гектаров

	Кормовые культуры - всего	В том числе по видам							
		травы однолетние	травы многолетние	кормовые культуры на силос (без кукурузы)	кукуруза на корм	корнеплодные кормовые культуры, включая свеклу сахарную на корм скоту	бахчевые кормовые культуры	семенники и маточники кормовых культур	прочие кормовые
<b>Воронежская область</b>	<b>17652.8</b>	<b>4280.8</b>	<b>10050.5</b>	<b>30.6</b>	<b>275.5</b>	<b>1010.1</b>	<b>1056.4</b>	<b>1.7</b>	<b>947.2</b>
<b>Городские округа</b>									
город Воронеж	1.1	0.7	0.1	-	0.1	0.2	-	-	-
Борисоглебский	57.4	31.3	23.4	-	0.3	1.3	1.0	-	0.2
город Нововоронеж	-	-	-	-	-	-	-	-	-
<b>Муниципальные районы</b>									
Аннинский	1184.7	275.4	839.3	1.9	33.1	23.3	9.6	-	2.1
Бобровский	470.3	73.7	334.2	0.8	4.2	17.2	34.3	0.0	6.0
Богучарский	148.8	17.7	117.2	0.3	4.2	5.3	3.8	0.0	0.3
Бутурлиновский	133.5	13.3	96.9	0.2	4.1	12.2	6.1	0.0	0.6
Верхнемамонский	558.7	26.7	342.1	0.3	9.4	28.3	139.9	0.0	12.0
Верхнехавский	408.8	52.2	324.3	-	0.5	21.2	10.6	-	-
Воробьёвский	523.9	95.4	353.0	0.6	2.4	14.5	57.2	0.1	0.8
Грибановский	1472.3	82.3	375.1	0.9	2.4	72.0	55.6	0.1	884.0
Калачеевский	123.4	54.8	52.1	1.3	1.1	6.2	6.3	-	1.4
Каменский	596.6	229.9	318.0	-	2.5	39.9	6.2	-	-
Кантемировский	565.0	293.8	124.1	0.2	17.6	67.8	59.8	0.1	1.5
Каширский	455.6	123.3	224.4	-	1.5	23.8	69.4	-	13.2
Лискинский	179.1	36.1	79.3	2.0	19.5	6.5	31.7	0.0	3.9

	Кормовые культуры - всего	В том числе по видам							
		травы однолетние	травы многолетние	кормовые культуры на силос (без кукурузы)	кукуруза на корм	корнеплодные кормовые культуры, включая свеклу сахарную на корм скоту	бахчевые кормовые культуры	семенники и маточники кормовых культур	прочие кормовые
Нижедевицкий	644.7	68.2	482.7	0.6	1.6	50.9	40.2	-	0.5
Новоусманский	209.3	48.0	154.3	0.0	0.3	3.0	1.1	-	2.5
Новохопёрский	863.1	295.7	540.2	3.4	1.5	13.7	8.4	-	0.3
Ольховатский	268.4	27.0	139.7	0.0	16.1	26.8	58.5	0.1	0.1
Острогожский	619.5	151.5	312.4	0.6	23.1	77.3	53.8	-	0.9
Павловский	115.1	7.9	46.9	0.0	8.3	24.5	25.6	-	1.8
Панинский	448.2	154.8	121.3	0.9	0.9	158.4	11.7	0.1	0.2
Петропавловский	476.2	84.3	272.8	0.9	38.0	31.0	47.9	0.0	1.2
Поворинский	38.0	11.1	17.3	-	1.5	5.0	2.6	-	0.5
Подгоренский	243.7	24.7	103.1	0.4	26.8	39.9	48.0	0.0	0.8
Рамонский	290.4	48.0	228.5	1.1	0.2	5.3	4.1	0.3	2.9
Репьёвский	471.1	71.9	294.5	0.6	9.6	30.5	61.6	0.0	2.5
Россошанский	179.8	51.4	26.9	0.4	36.5	14.5	49.9	0.1	0.1
Семилукский	1304.1	548.2	676.4	1.4	2.2	49.7	25.1	-	1.2
Таловский	962.7	104.9	789.8	3.1	0.6	21.7	42.4	-	0.1
Терновский	1763.5	594.7	1049.4	0.4	2.6	64.1	51.5	-	0.7
Хохольский	710.0	375.9	284.2	0.8	1.4	37.4	9.6	0.0	0.7
Эртильский	1165.7	206.2	906.8	7.6	1.1	16.6	22.7	0.8	4.0

**ПОСЕВНАЯ ПЛОЩАДЬ ОВОЩЕЙ ЗАКРЫТОГО ГРУНТА ПОД УРОЖАЙ 2016 ГОДА В ХОЗЯЙСТВАХ НАСЕЛЕНИЯ**

гектаров

	Хозяйства населения	В том числе					
		личные подсобные и другие индивидуальные хозяйства граждан	из них хозяйства			некоммерческие объединения граждан	из них
			личные подсобные	граждан, имевших земельные участки для индивидуального жилищного строительства	граждан, имевших земельные участки (садовые и другие), не входящие в объединения		садоводческие
<b>Воронежская область</b>	<b>86.1</b>	<b>76.6</b>	<b>61.8</b>	<b>14.6</b>	<b>0.2</b>	<b>9.5</b>	<b>9.5</b>
<b>Городские округа</b>							
город Воронеж	6.5	1.6	0.9	0.7	-	4.8	4.8
Борисоглебский	2.1	2.1	2.1	-	-	0.0	0.0
город Нововоронеж	3.0	1.0	0.3	0.6	-	2.1	2.1
<b>Муниципальные районы</b>							
Аннинский	0.4	0.4	0.4	-	0.0	-	-
Бобровский	1.1	1.1	1.0	0.1	-	-	-
Богучарский	0.5	0.5	0.4	0.0	-	-	-
Бутурлиновский	11.5	11.5	11.4	0.0	-	-	-
Верхнемамонский	0.3	0.3	0.3	-	-	-	-
Верхнехавский	0.5	0.3	0.3	-	-	0.2	0.2
Воробьевский	0.3	0.3	0.3	-	-	-	-
Грибановский	0.9	0.9	0.9	-	-	-	-
Калачеевский	0.4	0.4	0.4	-	-	-	-
Каменский	0.0	0.0	0.0	-	-	-	-
Кантемировский	0.8	0.8	0.8	0.0	-	-	-
Каширский	0.6	0.5	0.5	-	-	0.1	0.1
Лискинский	35.0	34.8	26.6	8.1	-	0.2	0.2

	Хозяйства населения	В том числе					
		личные подсобные и другие индивидуальные хозяйства граждан	из них хозяйства			некоммерческие объединения граждан	из них
			личные подсобные	граждан, имевших земельные участки для индивидуального жилищного строительства	граждан, имевших земельные участки (садовые и другие), не входящие в объединения		садоводческие
Нижнедевицкий	0.1	0.1	0.1	-	-	-	-
Новоусманский	0.5	0.5	0.3	0.2	-	0.0	0.0
Новохопёрский	0.8	0.8	0.8	-	0.0	-	-
Ольховатский	0.7	0.7	0.7	0.0	-	-	-
Острогожский	0.9	0.9	0.6	0.3	0.0	-	-
Павловский	3.6	3.6	3.3	0.3	-	0.0	0.0
Панинский	0.0	0.0	0.0	-	-	-	-
Петропавловский	3.0	3.0	3.0	-	-	-	-
Поворинский	0.9	0.9	0.9	0.0	-	-	-
Подгоренский	0.3	0.3	0.3	-	-	-	-
Рамонский	1.5	1.5	0.8	0.5	0.1	0.1	0.1
Репьёвский	0.7	0.7	0.7	0.0	-	-	-
Россошанский	5.3	4.4	1.1	3.2	-	1.0	1.0
Семилукский	1.1	0.9	0.5	0.4	-	0.2	0.2
Таловский	0.1	0.1	0.1	-	-	-	-
Терновский	0.0	0.0	0.0	-	-	-	-
Хохольский	2.4	1.6	1.6	0.0	-	0.9	0.9
Эртильский	0.3	0.3	0.3	0.0	-	-	-



**ПОСЕВНАЯ ПЛОЩАДЬ ОГУРЦОВ (ЗАКРЫТОГО ГРУНТА) ПОД УРОЖАЙ 2016 ГОДА В ХОЗЯЙСТВАХ НАСЕЛЕНИЯ**

гектаров

	Хозяйства населения	В том числе					
		личные подсобные и другие индивидуальные хозяйства граждан	из них хозяйства			некоммерческие объединения граждан	из них
			личные подсобные	граждан, имевших земельные участки для индивидуального жилищного строительства	граждан, имевших земельные участки (садовые и другие), не входящие в объединения		садоводческие
<b>Воронежская область</b>	<b>40.6</b>	<b>36.8</b>	<b>29.1</b>	<b>7.6</b>	<b>0.1</b>	<b>3.8</b>	<b>3.8</b>
<b>Городские округа</b>							
город Воронеж	2.5	0.7	0.4	0.3	-	1.8	1.8
Борисоглебский	0.3	0.3	0.3	-	-	0.0	0.0
город Нововоронеж	1.7	0.5	0.2	0.4	-	1.1	1.1
<b>Муниципальные районы</b>							
Аннинский	0.2	0.2	0.2	-	0.0	-	-
Бобровский	0.3	0.3	0.2	0.0	-	-	-
Богучарский	0.1	0.1	0.1	0.0	-	-	-
Бутурлиновский	3.5	3.5	3.5	0.0	-	-	-
Верхнемамонский	0.1	0.1	0.1	-	-	-	-
Верхнехавский	0.2	0.2	0.2	-	-	0.1	0.1
Воробьёвский	0.1	0.1	0.1	-	-	-	-
Грибановский	0.6	0.6	0.6	-	-	-	-
Калачеевский	0.1	0.1	0.1	-	-	-	-
Каменский	0.0	0.0	0.0	-	-	-	-
Кантемировский	0.3	0.3	0.3	-	-	-	-
Каширский	0.3	0.2	0.2	-	-	0.1	0.1
Лискинский	21.4	21.2	16.7	4.5	-	0.1	0.1

	Хозяйства населения	В том числе					
		личные подсобные и другие индивидуальные хозяйства граждан	из них хозяйства			некоммерческие объединения граждан	из них садоводческие
			личные подсобные	граждан, имевших земельные участки для индивидуального жилищного строительства	граждан, имевших земельные участки (садовые и другие), не входящие в объединения		
Нижнедевицкий	0.1	0.1	0.1	-	-	-	-
Новоусманский	0.2	0.2	0.2	0.1	-	0.0	0.0
Новохопёрский	0.3	0.3	0.3	-	0.0	-	-
Ольховатский	0.2	0.2	0.1	0.0	-	-	-
Острогожский	0.4	0.4	0.2	0.1	0.0	-	-
Павловский	1.1	1.1	1.0	0.1	-	0.0	0.0
Панинский	0.0	0.0	0.0	-	-	-	-
Петропавловский	1.0	1.0	1.0	-	-	-	-
Поворинский	0.3	0.3	0.3	-	-	-	-
Подгоренский	0.1	0.1	0.1	-	-	-	-
Рамонский	0.7	0.7	0.4	0.3	0.0	0.0	0.0
Репьёвский	0.1	0.1	0.1	0.0	-	-	-
Россошанский	2.3	2.0	0.5	1.5	-	0.2	0.2
Семилукский	0.6	0.5	0.3	0.2	-	0.1	0.1
Таловский	0.0	0.0	0.0	-	-	-	-
Терновский	0.0	0.0	0.0	-	-	-	-
Хохольский	1.3	1.0	1.0	0.0	-	0.3	0.3
Эртильский	0.1	0.1	0.1	0.0	-	-	-

**ПОСЕВНАЯ ПЛОЩАДЬ ПОМИДОРОВ (ЗАКРЫТОГО ГРУНТА) ПОД УРОЖАЙ 2016 ГОДА В ХОЗЯЙСТВАХ НАСЕЛЕНИЯ**

								гектаров
	Хозяйства населения	В том числе						
		личные подсобные и другие индивидуальные хозяйства граждан	из них хозяйства			некоммерческие объединения граждан	из них	
			личные подсобные	граждан, имевших земельные участки для индивидуального жилищного строительства	граждан, имевших земельные участки (садовые и другие), не входящие в объединения		садоводческие	
Воронежская область	33.5	30.0	24.1	5.9	0.1	3.5	3.5	
Городские округа								
город Воронеж	2.7	0.8	0.5	0.3	-	1.9	1.9	
Борисоглебский	1.3	1.3	1.3	-	-	0.0	0.0	
город Нововоронеж	0.7	0.2	0.1	0.1	-	0.5	0.5	
Муниципальные районы								
Аннинский	0.1	0.1	0.1	-	0.0	-	-	
Бобровский	0.5	0.5	0.5	0.1	-	-	-	
Богучарский	0.3	0.3	0.3	0.0	-	-	-	
Бутурлиновский	4.3	4.3	4.3	0.0	-	-	-	
Верхнемамонский	0.1	0.1	0.1	-	-	-	-	
Верхнехавский	0.2	0.1	0.1	-	-	0.1	0.1	
Воробьёвский	0.1	0.1	0.1	-	-	-	-	
Грибановский	0.3	0.3	0.3	-	-	-	-	
Калачеевский	0.2	0.2	0.2	-	-	-	-	
Каменский	-	-	-	-	-	-	-	
Кантемировский	0.4	0.4	0.4	0.0	-	-	-	
Каширский	0.2	0.2	0.2	-	-	0.0	0.0	
Лискинский	11.8	11.8	8.5	3.3	-	0.0	0.0	

	Хозяйства населения	В том числе					
		личные подсобные и другие индивидуальные хозяйства граждан	из них хозяйства			некоммерческие объединения граждан	из них
			личные подсобные	граждан, имевших земельные участки для индивидуального жилищного строительства	граждан, имевших земельные участки (садовые и другие), не входящие в объединения		садоводческие
Нижнедевицкий	0.0	0.0	0.0	-	-	-	-
Новоусманский	0.2	0.2	0.1	0.1	-	0.0	0.0
Новохопёрский	0.3	0.3	0.3	-	0.0	-	-
Ольховатский	0.5	0.5	0.5	0.0	-	-	-
Острогожский	0.3	0.3	0.2	0.1	0.0	-	-
Павловский	2.3	2.3	2.1	0.2	-	0.0	0.0
Панинский	0.0	0.0	0.0	-	-	-	-
Петропавловский	1.3	1.3	1.3	-	-	-	-
Поворинский	0.4	0.4	0.4	-	-	-	-
Подгоренский	0.1	0.1	0.1	-	-	-	-
Рамонский	0.5	0.5	0.3	0.2	0.0	0.0	0.0
Репьёвский	0.4	0.4	0.4	0.0	-	-	-
Россошанский	2.6	1.9	0.5	1.4	-	0.6	0.6
Семилукский	0.4	0.3	0.2	0.1	-	0.1	0.1
Таловский	0.0	0.0	0.0	-	-	-	-
Терновский	0.0	0.0	0.0	-	-	-	-
Хохольский	0.7	0.5	0.5	0.0	-	0.3	0.3
Эртильский	0.1	0.1	0.1	-	-	-	-

**ПОСЕВНАЯ ПЛОЩАДЬ ПЕРЦА СЛАДКОГО (ЗАКРЫТОГО ГРУНТА) ПОД УРОЖАЙ 2016 ГОДА В ХОЗЯЙСТВАХ НАСЕЛЕНИЯ**

гектаров

	Хозяйства населения	В том числе					
		личные подсобные и другие индивидуальные хозяйства граждан	из них хозяйства			некоммерческие объединения граждан	из них
			личные подсобные	граждан, имевших земельные участки для индивидуального жилищного строительства	граждан, имевших земельные участки (садовые и другие), не входящие в объединения		садоводческие
<b>Воронежская область</b>	<b>8.1</b>	<b>7.1</b>	<b>6.4</b>	<b>0.6</b>	<b>0.0</b>	<b>1.0</b>	<b>1.0</b>
<b>Городские округа</b>							
город Воронеж	0.8	0.1	0.0	0.0	-	0.7	0.7
Борисоглебский	0.3	0.3	0.3	-	-	0.0	0.0
город Нововоронеж	0.0	0.0	0.0	0.0	-	0.0	0.0
<b>Муниципальные районы</b>							
Аннинский	0.0	0.0	0.0	-	0.0	-	-
Бобровский	0.2	0.2	0.2	-	-	-	-
Богучарский	0.0	0.0	0.0	0.0	-	-	-
Бутурлиновский	3.5	3.5	3.5	-	-	-	-
Верхнемамонский	0.1	0.1	0.1	-	-	-	-
Верхнехавский	0.1	0.0	0.0	-	-	0.0	0.0
Воробьёвский	0.0	0.0	0.0	-	-	-	-
Грибановский	0.0	0.0	0.0	-	-	-	-
Калачеевский	0.1	0.1	0.1	-	-	-	-
Каменский	-	-	-	-	-	-	-
Кантемировский	0.1	0.1	0.1	-	-	-	-
Каширский	0.0	0.0	0.0	-	-	0.0	0.0
Лискинский	0.8	0.8	0.7	0.1	-	0.0	0.0

	Хозяйства населения	В том числе					
		личные подсобные и другие индивидуальные хозяйства граждан	из них хозяйства			некоммерческие объединения граждан	из них
			личные подсобные	граждан, имевших земельные участки для индивидуального жилищного строительства	граждан, имевших земельные участки (садовые и другие), не входящие в объединения		садоводческие
Нижнедевицкий	0.0	0.0	0.0	-	-	-	-
Новоусманский	0.0	0.0	0.0	0.0	-	-	-
Новохопёрский	0.2	0.2	0.2	-	-	-	-
Ольховатский	0.0	0.0	0.0	-	-	-	-
Острогожский	0.1	0.1	0.1	0.0	0.0	-	-
Павловский	0.1	0.1	0.1	0.0	-	0.0	0.0
Панинский	0.0	0.0	0.0	-	-	-	-
Петропавловский	0.3	0.3	0.3	-	-	-	-
Поворинский	0.1	0.1	0.1	0.0	-	-	-
Подгоренский	0.0	0.0	0.0	-	-	-	-
Рамонский	0.2	0.2	0.1	0.1	0.0	0.0	0.0
Репьёвский	0.1	0.1	0.1	0.0	-	-	-
Россошанский	0.4	0.3	0.1	0.3	-	0.1	0.1
Семилукский	0.1	0.1	0.0	0.0	-	0.0	0.0
Таловский	0.0	0.0	0.0	-	-	-	-
Терновский	0.0	0.0	0.0	-	-	-	-
Хохольский	0.2	0.1	0.1	-	-	0.1	0.1
Эртильский	-	-	-	-	-	-	-

## ПОСЕВНЫЕ ПЛОЩАДИ, ЗАСЕЯННЫЕ ЭЛИТНЫМИ СЕМЕНАМИ

**ПОСЕВНАЯ ПЛОЩАДЬ ЗЕРНОВЫХ И ЗЕРНОБОБОВЫХ КУЛЬТУР, ЗАСЕЯННАЯ ЭЛИТНЫМИ СЕМЕНАМИ ПОД УРОЖАЙ 2016 ГОДА  
В СЕЛЬСКОХОЗЯЙСТВЕННЫХ ОРГАНИЗАЦИЯХ, КРЕСТЬЯНСКИХ (ФЕРМЕРСКИХ) ХОЗЯЙСТВАХ И У ИНДИВИДУАЛЬНЫХ ПРЕДПРИНИМАТЕЛЕЙ**

	Посевные площади, га				Удельный вес в общей площади посевов зерновых и зернобобовых культур, процентов			
	сельскохозяйственные организации	из них		крестьянские (фермерские) хозяйства и индивидуальные предприниматели	сельскохозяйственные организации	из них		крестьянские (фермерские) хозяйства и индивидуальные предприниматели
		сельскохозяйственные организации, не относящиеся к субъектам малого предпринимательства	малые предприятия			сельскохозяйственные организации, не относящиеся к субъектам малого предпринимательства	малые предприятия	
<b>Воронежская область</b>	<b>64527.1</b>	<b>37565.2</b>	<b>25812.5</b>	<b>18348.5</b>	<b>6.4</b>	<b>5.8</b>	<b>7.3</b>	<b>4.4</b>
<b>Городские округа</b>								
город Воронеж	-	-	-	-	-	-	-	-
Борисоглебский	831.0	-	831.0	1581.2	3.6	-	3.6	9.6
город Нововоронеж	-	-	-	-	-	-	-	-
<b>Муниципальные районы</b>								
Аннинский	1534.0	1251.0	283.0	485.0	3.6	3.3	5.6	3.5
Бобровский	1944.0	1914.0	30.0	877.0	5.6	7.0	0.4	6.1
Богучарский	2023.0	611.0	1412.0	-	5.4	7.2	4.9	-
Бутурлиновский	1850.0	826.0	1009.0	860.0	4.5	2.7	10.2	9.5
Верхнемамонский	442.0	155.0	287.0	-	1.9	2.0	1.9	-
Верхнехавский	726.0	486.0	240.0	525.0	3.4	3.6	3.2	4.3
Воробьёвский	960.0	950.0	10.0	504.0	3.6	4.0	0.4	4.2
Грибановский	-	-	-	823.0	-	-	-	4.5
Калачеевский	2215.0	428.0	1787.0	757.0	7.1	3.5	9.6	2.6
Каменский	698.8	562.8	136.0	-	3.8	4.6	2.3	-
Кантемировский	861.0	218.0	533.0	1000.0	2.1	1.0	2.8	4.3
Каширский	280.0	-	280.0	831.0	1.5	-	4.9	3.3
Лискинский	4531.9	4531.9	-	-	14.4	14.4	-	-

	Посевные площади, га				Удельный вес в общей площади посевов зерновых и зернобобовых культур, процентов			
	сельскохозяйственные организации	из них		крестьянские (фермерские) хозяйства и индивидуальные предприниматели	сельскохозяйственные организации	из них		крестьянские (фермерские) хозяйства и индивидуальные предприниматели
		сельскохозяйственные организации, не относящиеся к субъектам малого предпринимательства	малые предприятия			сельскохозяйственные организации, не относящиеся к субъектам малого предпринимательства	малые предприятия	
Нижедевицкий	171.0	52.0	119.0	185.0	0.5	0.2	2.8	3.5
Новоусманский	896.4	896.4	-	448.0	3.2	4.3	-	5.9
Новохопёрский	3238.0	2013.0	1122.0	409.7	9.5	15.1	5.7	1.9
Ольховатский	549.0	289.0	260.0	1344.0	3.0	1.6	44.0	13.7
Острогожский	720.5	126.0	594.5	679.0	2.0	0.4	10.5	10.9
Павловский	11535.0	10816.0	257.0	6.0	23.4	24.1	6.5	0.2
Панинский	5535.0	2633.0	2902.0	795.0	17.4	11.9	37.3	6.5
Петропавловский	3177.0	-	3177.0	2777.6	12.7	-	12.7	9.1
Поворинский	790.0	-	790.0	1554.0	3.2	-	4.3	14.6
Подгоренский	3593.1	3026.1	567.0	-	11.6	12.5	8.8	-
Рамонский	1818.0	1608.0	210.0	678.0	7.9	11.1	2.4	21.2
Репьёвский	1212.0	-	1212.0	-	4.3	-	9.7	-
Россошанский	3484.0	1328.0	2156.0	-	7.8	4.1	17.4	-
Семилукский	3002.0	128.0	2874.0	191.0	6.4	0.3	29.1	2.8
Таловский	2218.4	1467.0	292.0	180.0	5.9	5.8	2.4	0.7
Терновский	1289.0	971.0	318.0	171.0	4.3	5.3	2.7	1.1
Хохольский	372.0	137.0	235.0	620.0	2.0	1.6	2.3	5.3
Эртильский	2030.0	141.0	1889.0	67.0	4.9	0.7	9.7	1.0



**ПОСЕВНАЯ ПЛОЩАДЬ ТЕХНИЧЕСКИХ КУЛЬТУР, ЗАСЕЯННАЯ ЭЛИТНЫМИ СЕМЕНАМИ ПОД УРОЖАЙ 2016 ГОДА  
В СЕЛЬСКОХОЗЯЙСТВЕННЫХ ОРГАНИЗАЦИЯХ, КРЕСТЬЯНСКИХ (ФЕРМЕРСКИХ) ХОЗЯЙСТВАХ И У ИНДИВИДУАЛЬНЫХ ПРЕДПРИНИМАТЕЛЕЙ**

	Посевные площади, га				Удельный вес в общей площади посевов технических культур, процентов			
	сельскохозяйственные организации	из них		крестьянские (фермерские) хозяйства и индивидуальные предприниматели	сельскохозяйственные организации	из них		крестьянские (фермерские) хозяйства и индивидуальные предприниматели
		сельскохозяйственные организации, не относящиеся к субъектам малого предпринимательства	малые предприятия			сельскохозяйственные организации, не относящиеся к субъектам малого предпринимательства	малые предприятия	
<b>Воронежская область</b>	<b>28273.0</b>	<b>14868.0</b>	<b>13065.0</b>	<b>9584.3</b>	<b>5.7</b>	<b>4.5</b>	<b>8.2</b>	<b>5.7</b>
<b>Городские округа</b>								
город Воронеж	-	-	-	-	-	-	-	-
Борисоглебский	1465.0	-	1465.0	1779.0	14.4	-	14.5	21.2
город Нововоронеж	-	-	-	-	-	-	-	-
<b>Муниципальные районы</b>								
Аннинский	1208.0	1098.0	110.0	946.0	4.3	4.5	3.1	9.3
Бобровский	4497.0	4473.0	24.0	357.0	24.2	31.2	0.6	8.2
Богучарский	961.0	250.0	711.0	-	4.8	3.6	5.4	-
Бутурлиновский	1417.0	1000.0	417.0	288.3	5.8	5.0	9.4	8.3
Верхнемамонский	94.0	64.0	30.0	-	1.0	2.0	0.5	-
Верхнехавский	86.0	-	86.0	213.0	1.0	-	2.8	3.9
Воробьевский	-	-	-	-	-	-	-	-
Грибановский	-	-	-	136.0	-	-	-	1.8
Калачеевский	165.0	25.0	140.0	2554.0	0.8	0.3	1.2	19.5
Каменский	75.0	-	75.0	-	1.1	-	4.0	-
Кантемировский	698.0	-	623.0	82.0	3.3	-	7.8	0.9
Каширский	-	-	-	103.0	-	-	-	1.7
Лискинский	391.0	391.0	-	-	1.7	1.7	-	-

	Посевные площади, га				Удельный вес в общей площади посевов технических культур, процентов			
	сельскохозяйственные организации	из них		крестьянские (фермерские) хозяйства и индивидуальные предприниматели	сельскохозяйственные организации	из них		крестьянские (фермерские) хозяйства и индивидуальные предприниматели
		сельскохозяйственные организации, не относящиеся к субъектам малого предпринимательства	малые предприятия			сельскохозяйственные организации, не относящиеся к субъектам малого предпринимательства	малые предприятия	
Нижнедевицкий	84.0	65.0	19.0	-	0.7	0.6	1.0	-
Новоусманский	392.0	-	392.0	50.0	4.1	-	22.9	1.3
Новохопёрский	1667.0	1517.0	150.0	-	11.2	24.4	1.9	-
Ольховатский	-	-	-	711.0	-	-	-	15.5
Острогожский	198.0	-	198.0	353.0	1.3	-	6.4	17.0
Павловский	1952.0	1454.0	318.0	66.0	11.0	8.9	26.4	3.4
Панинский	857.0	-	857.0	380.0	5.9	-	21.0	7.4
Петропавловский	943.0	-	943.0	294.0	9.7	-	9.9	3.1
Поворинский	1624.0	-	1624.0	917.0	16.2	-	22.8	18.1
Подгоренский	591.0	132.0	459.0	-	3.5	0.9	25.9	-
Рамонский	324.0	-	324.0	218.0	2.6	-	6.6	21.2
Репьёвский	650.0	-	650.0	-	5.7	-	9.5	-
Россошанский	1388.0	763.0	625.0	-	6.1	4.2	14.1	-
Семилукский	335.0	-	335.0	50.0	1.6	-	10.6	1.3
Таловский	1730.0	1730.0	-	-	8.8	11.5	-	-
Терновский	-	-	-	-	-	-	-	-
Хохольский	676.0	-	676.0	-	9.8	-	16.8	-
Эртильский	3805.0	1906.0	1814.0	87.0	16.8	15.7	17.5	2.2

## МЕРОПРИЯТИЯ ПО ПОВЫШЕНИЮ ПЛОДОРОДИЯ ПОЧВ И ЗАЩИТЕ РАСТЕНИЙ

### ВНЕСЕНИЕ МИНЕРАЛЬНЫХ УДОБРЕНИЙ<sup>1)</sup> ПОД УРОЖАЙ 2016 ГОДА В СЕЛЬСКОХОЗЯЙСТВЕННЫХ ОРГАНИЗАЦИЯХ

	Сельскохозяйственные организации		Из них			
			сельскохозяйственные организации, не относящиеся к субъектам малого предпринимательства		подсобные сельскохозяйственные предприятия несельскохозяйственных организаций	
	внесено всего, центнеров	на один гектар удобренной площади, кг	внесено всего, центнеров	на один гектар удобренной площади, кг	внесено всего, центнеров	на один гектар удобренной площади, кг
<b>Воронежская область</b>	<b>1290041</b>	<b>93.3</b>	<b>986129</b>	<b>104.2</b>	<b>10830</b>	<b>119.8</b>
<b>Городские округа</b>						
город Воронеж	1875	1875.0	1817	-	-	-
Борисоглебский	8680	46.3	-	-	-	-
город Нововоронеж	-	-	-	-	-	-
<b>Муниципальные районы</b>						
Аннинский	80342	123.1	70215	120.2	-	-
Бобровский	52564	93.1	44380	103.7	6	10.9
Богучарский	30267	60.7	10690	80.9	-	-
Бутурлиновский	35089	71.2	26277	71.1	37	30.6
Верхнемамонский	19658	47.9	7719	55.8	-	-
Верхнехавский	38710	159.5	31350	204.2	15	30.0
Воробьевский	24091	79.7	22968	82.8	-	-
Грибановский	43275	97.5	40209	137.7	-	-
Калачеевский	37240	93.4	16136	95.0	4170	1500.0
Каменский	15071	61.2	9814	53.9	-	-
Кантемировский	46638	73.4	31301	76.8	-	-
Каширский	21372	107.9	17744	125.6	-	-
Лискинский	75259	118.6	75259	118.6	-	-

	Сельскохозяйственные организации		Из них			
			сельскохозяйственные организации, не относящиеся к субъектам малого предпринимательства		подсобные сельскохозяйственные предприятия несельскохозяйст- венных организаций	
	внесено всего, центнеров	на один гектар удобренной площади, кг	внесено всего, центнеров	на один гектар удобренной площади, кг	внесено всего, центнеров	на один гектар удобренной площади, кг
Нижнедевицкий	66683	136.0	62056	148.1	-	-
Новоусманский	32946	108.8	27238	122.5	1630	52.4
Новохопёрский	32709	106.3	19351	138.9	46	5.2
Ольховатский	20485	67.6	20359	69.7	-	-
Острогожский	48990	93.3	45052	101.8	-	-
Павловский	49088	77.9	47407	84.1	168	26.2
Панинский	47204	110.5	31856	105.3	4150	127.5
Петропавловский	12017	42.2	-	-	-	-
Поворинский	19697	83.2	9752	101.6	-	-
Подгоренский	45149	93.6	36818	92.1	237	114.5
Рамонский	43346	118.6	29531	115.3	-	-
Репьёвский	44281	118.0	19424	94.9	-	-
Россошанский	48736	73.1	42076	73.1	24	34.3
Семилукский	64088	99.4	55767	107.1	2	40.0
Таловский	52338	104.5	42129	121.4	185	136.0
Терновский	45579	104.3	35112	127.3	-	-
Хохольский	24382	86.2	13065	107.4	160	69.6
Эртильский	62192	94.7	43257	114.8	-	-

<sup>1)</sup> В пересчете на 100% питательного вещества.

**УДЕЛЬНЫЙ ВЕС УДОБРЕННОЙ ПЛОЩАДИ МИНЕРАЛЬНЫМИ УДОБРЕНИЯМИ ПОД УРОЖАЙ 2016 ГОДА В СЕЛЬСКОХОЗЯЙСТВЕННЫХ ОРГАНИЗАЦИЯХ, КРЕСТЬЯНСКИХ (ФЕРМЕРСКИХ) ХОЗЯЙСТВАХ И У ИНДИВИДУАЛЬНЫХ ПРЕДПРИНИМАТЕЛЕЙ**

в процентах от всей площади фактически используемых сельскохозяйственных угодий соответствующей категории хозяйств

	Сельскохозяйственные организации	Из них		Крестьянские (фермерские) хозяйства и индивидуальные предприниматели
		сельскохозяйственные организации, не относящиеся к субъектам малого предпринимательства	подсобные сельскохозяйственные предприятия несельскохозяйственных организаций	
<b>Воронежская область</b>	<b>77.6</b>	<b>79.7</b>	<b>57.9</b>	<b>64.5</b>
<b>Городские округа</b>				
город Воронеж	65.8	-	-	-
Борисоглебский	55.0	-	-	39.0
город Нововоронеж	-	-	-	-
<b>Муниципальные районы</b>				
Аннинский	74.0	74.1	-	73.4
Бобровский	75.8	76.8	20.1	61.2
Богучарский	80.7	77.5	-	30.1
Бутурлиновский	66.2	63.4	67.6	42.2
Верхнемамонский	98.0	99.2	-	82.2
Верхнехавский	78.3	76.4	15.0	55.3
Воробьёвский	65.0	64.8	-	84.7
Грибановский	87.9	86.1	-	55.6
Калачеевский	63.8	62.3	25.0	82.9
Каменский	66.8	64.4	-	58.9
Кантемировский	77.7	82.4	-	64.4
Каширский	63.9	65.4	-	85.1
Лискинский	68.7	68.7	-	11.1

	Сельскохозяйственные организации	Из них		Крестьянские (фермерские) хозяйства и индивидуальные предприниматели
		сельскохозяйственные организации, не относящиеся к субъектам малого предпринимательства	подсобные сельскохозяйственные предприятия несельскохозяйственных организаций	
Нижнедевицкий	96.7	98.1	-	82.9
Новоусманский	72.4	71.8	94.0	88.4
Новохопёрский	56.1	59.7	44.9	32.3
Ольховатский	84.1	83.7	-	59.8
Острогожский	94.4	99.5	-	71.6
Павловский	80.1	78.6	63.3	65.9
Панинский	88.2	94.1	97.5	70.3
Петропавловский	71.5	-	-	77.0
Поворинский	67.4	100.0	-	37.0
Подгоренский	81.7	80.1	77.8	73.4
Рамонский	83.8	90.6	-	37.2
Репьёвский	87.1	100.0	-	79.8
Россошанский	74.1	80.8	21.0	55.9
Семилукский	92.0	95.6	2.8	45.8
Таловский	73.7	73.1	13.4	77.7
Терновский	83.1	82.0	-	80.7
Хохольский	79.6	83.6	69.7	76.2
Эртильский	92.2	98.0	-	68.8

**ВНЕСЕНИЕ ОРГАНИЧЕСКИХ УДОБРЕНИЙ ПОД УРОЖАЙ 2016 ГОДА В СЕЛЬСКОХОЗЯЙСТВЕННЫХ ОРГАНИЗАЦИЯХ,  
КРЕСТЬЯНСКИХ (ФЕРМЕРСКИХ) ХОЗЯЙСТВАХ И У ИНДИВИДУАЛЬНЫХ ПРЕДПРИНИМАТЕЛЕЙ**

	Сельскохозяйственные организации		В том числе				Крестьянские (фермерские) хозяйства и индивидуальные предприниматели	
			сельскохозяйственные организации, не относящиеся к субъектам малого предпринимательства		подсобные сельскохозяйственные предприятия несельскохозяйственных организаций			
	внесено всего, тонн	на один гектар удобренной площади, тонн	внесено всего, тонн	на один гектар удобренной площади, тонн	внесено всего, тонн	на один гектар удобренной площади, тонн	внесено всего, тонн	на один гектар удобренной площади, тонн
<b>Воронежская область</b>	<b>5027165</b>	<b>8.1</b>	<b>3689862</b>	<b>8.9</b>	<b>39262</b>	<b>8.6</b>	<b>316178</b>	<b>4.9</b>
<b>Городские округа</b>								
город Воронеж	-	-	-	-	-	-	-	-
Борисоглебский	-	-	-	-	-	-	400	3.6
город Нововоронеж	-	-	-	-	-	-	-	-
<b>Муниципальные районы</b>								
Аннинский	246066	12.8	219646	13.0	-	-	1346	0.8
Бобровский	317992	10.6	256744	11.1	-	-	73545	6.9
Богучарский	113614	8.1	39124	7.7	-	-	2005	7.7
Бутурлиновский	182053	6.3	126844	6.1	639	5.3	6280	3.5
Верхнемамонский	131143	12.8	55733	24.7	-	-	5216	6.6
Верхнехавский	124472	12.4	110918	14.4	-	-	1641	2.6
Воробьёвский	123675	11.3	115465	11.4	-	-	76	0.1
Грибановский	65950	6.8	63675	7.2	-	-	10465	5.5
Калачеевский	252204	10.0	86874	8.5	-	-	1108	1.0
Каменский	91806	35.8	81986	41.0	-	-	250	0.3
Кантемировский	221930	7.4	154040	9.9	-	-	39291	6.1
Каширский	41356	4.2	27691	4.7	-	-	17495	5.5
Лискинский	402583	22.4	402583	22.4	-	-	25	1.0

	Сельскохозяйственные организации		В том числе				Крестьянские (фермерские) хозяйства и индивидуальные предприниматели	
			сельскохозяйственные организации, не относящиеся к субъектам малого предпринимательства		подсобные сельскохозяйственные предприятия несельскохозяйственных организаций			
	внесено всего, тонн	на один гектар удобренной площади, тонн	внесено всего, тонн	на один гектар удобренной площади, тонн	внесено всего, тонн	на один гектар удобренной площади, тонн	внесено всего, тонн	на один гектар удобренной площади, тонн
Нижнедевицкий	150304	7.9	136304	8.1	-	-	5630	4.7
Новоусманский	92176	3.2	71488	3.1	2800	2.2	17508	2.2
Новохопёрский	166770	7.6	70830	8.9	-	-	360	0.1
Ольховатский	74594	2.7	74593	2.8	-	-	2290	6.1
Острогожский	210297	9.7	192527	10.2	-	-	9639	5.0
Павловский	297502	14.4	288323	15.5	2300	13.6	-	-
Панинский	144783	10.4	52172	7.3	31703	11.9	2325	14.0
Петропавловский	81190	3.3	-	-	-	-	1445	1.3
Поворинский	55782	3.9	-	-	-	-	542	0.7
Подгоренский	164739	5.4	139904	5.6	251	2.7	12648	5.0
Рамонский	107923	3.7	77524	3.5	38	13.3	11	0.5
Репьёвский	170675	5.8	87450	5.6	-	-	-	-
Россошанский	306632	16.2	299817	17.2	-	-	2520	4.2
Семилукский	216459	5.9	175254	6.0	250	6.3	16318	4.5
Таловский	180927	5.5	124255	5.3	-	-	1290	1.7
Терновский	29075	46.4	12910	51.6	-	-	3162	14.2
Хохольский	144051	10.3	68588	9.6	1281	6.5	80733	9.0
Эртильский	118442	7.6	76600	10.4	-	-	614	1.1



**УДЕЛЬНЫЙ ВЕС УДОБРЕННОЙ ПЛОЩАДИ ОРГАНИЧЕСКИМИ УДОБРЕНИЯМИ ПОД УРОЖАЙ 2016 ГОДА  
В СЕЛЬСКОХОЗЯЙСТВЕННЫХ ОРГАНИЗАЦИЯХ, КРЕСТЬЯНСКИХ (ФЕРМЕРСКИХ) ХОЗЯЙСТВАХ  
И У ИНДИВИДУАЛЬНЫХ ПРЕДПРИНИМАТЕЛЕЙ**

в процентах от всей площади фактически используемых сельскохозяйственных угодий соответствующей категории хозяйств

	Сельскохозяйственные организации	Из них		Крестьянские (фермерские) хозяйства и индивидуальные предприниматели
		сельскохозяйственные организации, не относящиеся к субъектам малого предпринимательства	подсобные сельскохозяйственные предприятия несельскохозяйственных организаций	
<b>Воронежская область</b>	<b>34.7</b>	<b>34.8</b>	<b>29.2</b>	<b>10.3</b>
<b>Городские округа</b>				
город Воронеж	-	-	-	-
Борисоглебский	-	-	-	0.4
город Нововоронеж	-	-	-	-
<b>Муниципальные районы</b>				
Аннинский	21.8	21.5	-	6.7
Бобровский	40.3	41.3	-	46.2
Богучарский	22.7	29.9	-	0.8
Бутурлиновский	38.7	35.6	67.6	19.8
Верхнемамонский	24.4	16.2	-	3.8
Верхнехавский	32.4	38.4	-	3.3
Воробьёвский	23.4	23.7	-	5.1
Грибановский	19.1	26.1	-	7.0
Калачеевский	40.2	37.6	-	2.4
Каменский	6.9	7.1	-	11.6
Кантемировский	36.7	31.6	-	19.1
Каширский	31.9	27.1	-	9.6
Лискинский	19.4	19.4	-	5.2

	Сельскохозяйственные организации	Из них		Крестьянские (фермерские) хозяйства и индивидуальные предприниматели
		сельскохозяйственные организации, не относящиеся к субъектам малого предпринимательства	подсобные сельскохозяйственные предприятия несельскохозяйственных организаций	
Нижнедевицкий	37.5	39.2	-	16.3
Новоусманский	69.9	74.5	38.1	65.6
Новохопёрский	40.2	34.2	-	9.9
Ольховатский	76.0	75.8	-	2.5
Острогожский	39.0	42.7	-	18.5
Павловский	26.2	25.9	16.7	-
Панинский	28.7	22.4	80.0	0.9
Петропавловский	61.5	-	-	2.7
Поворинский	41.1	-	-	4.4
Подгоренский	51.5	50.0	35.0	53.1
Рамонский	66.5	79.2	7.7	0.4
Репьёвский	67.9	76.7	-	-
Россошанский	21.0	24.5	-	1.9
Семилукский	52.1	53.4	22.3	32.0
Таловский	48.1	49.3	-	2.1
Терновский	1.2	0.7	-	1.0
Хохольский	39.4	49.3	59.4	43.6
Эртильский	21.9	19.2	-	5.3

**ПЛОЩАДЬ, ОБРАБОТАННАЯ ПЕСТИЦИДАМИ ПОД УРОЖАЙ 2016 ГОДА В СЕЛЬСКОХОЗЯЙСТВЕННЫХ ОРГАНИЗАЦИЯХ,  
КРЕСТЬЯНСКИХ (ФЕРМЕРСКИХ) ХОЗЯЙСТВАХ И У ИНДИВИДУАЛЬНЫХ ПРЕДПРИНИМАТЕЛЕЙ**

	Сельскохозяйственные организации	Из них		Крестьянские (фермерские) хозяйства и индивидуальные предприниматели
		сельскохозяйственные организации, не относящиеся к субъектам малого предпринимательства	подсобные сельскохозяйственные предприятия несельскохозяйственных организаций	
<b>Воронежская область</b>	<b>1078419.8</b>	<b>809467.7</b>	<b>5277.0</b>	<b>229593.5</b>
<b>Городские округа</b>				
город Воронеж	-	-	-	-
Борисоглебский	2939.0	-	-	6008.0
город Нововоронеж	-	-	-	-
<b>Муниципальные районы</b>				
Аннинский	40333.0	38833.0	-	5797.7
Бобровский	27727.0	25327.0	-	2910.0
Богучарский	41278.0	13958.0	-	152.0
Бутурлиновский	32359.0	27663.0	-	3619.3
Верхнемамонский	27016.0	8975.0	-	12991.1
Верхнехавский	16505.0	12714.0	50.0	7788.0
Воробьёвский	26000.8	26000.8	-	11162.0
Грибановский	32274.0	29555.0	-	7065.0
Калачеевский	39780.2	20184.5	685.0	24854.0
Каменский	5428.0	1745.0	-	3239.0
Кантемировский	68383.0	48637.0	-	13361.4
Каширский	22316.6	16595.6	-	17214.2
Лискинский	36311.0	36311.0	-	219.0

гектаров

	Сельскохозяйственные организации	Из них		Крестьянские (фермерские) хозяйства и индивидуальные предприниматели
		сельскохозяйственные организации, не относящиеся к субъектам малого предпринимательства	подсобные сельскохозяйственные предприятия несельскохозяйственных организаций	
Нижнедевицкий	40795.0	39114.0	-	200.0
Новоусманский	36469.3	33303.3	986.0	2875.3
Новохопёрский	29411.9	9498.2	-	7071.7
Ольховатский	24594.0	24594.0	-	4204.4
Острогожский	49670.9	42487.0	-	2753.0
Павловский	70689.0	67484.0	-	2148.0
Панинский	26845.7	14873.0	3016.0	2863.0
Петропавловский	17253.0	-	143.0	19706.1
Поворинский	11548.0	7872.0	-	3476.0
Подгоренский	44516.0	38564.0	-	90.0
Рамонский	33891.0	21789.0	-	755.0
Репьёвский	24063.0	20463.0	-	296.0
Россошанский	43560.8	38008.8	163.0	8904.0
Семилукский	86489.0	75632.0	-	4931.5
Таловский	24092.0	14403.0	-	22543.4
Терновский	33343.6	18865.5	-	8905.4
Хохольский	13371.0	3497.0	234.0	19103.0
Эртильский	49166.0	32521.0	-	2387.0

**ПЛОЩАДИ МНОГОЛЕТНИХ НАСАЖДЕНИЙ В ХОЗЯЙСТВАХ ВСЕХ КАТЕГОРИЙ**  
**ПЛОЩАДИ МНОГОЛЕТНИХ ПЛОДОВЫХ НАСАЖДЕНИЙ И ЯГОДНЫХ КУЛЬТУР В ХОЗЯЙСТВАХ ВСЕХ КАТЕГОРИЙ**  
(на 1 июля 2016 года )

гектаров									
	Хозяйства всех категорий	В том числе							
		сельскохо- зяйствен- ные орга- низации	в том числе			крестьян- ские (фер- мерские) хозяйства и индиви- дуальные предприни- матели	в том числе		хозяйства населения
			сельскохозяй- ственные организации, не относя- щиеся к субъектам малого пред- принимател- ства	малые предприя- тия	подсобные сельскохо- зяйственные предприятия несельскохо- зяйственных организаций		крестьян- ские (фер- мерские) хозяйства	индиви- дуальные предприни- матели	
Всего									
Воронежская область	20132.0	12031.4	7647.8	4383.1	0.5	334.1	306.3	27.8	7766.5
Городские округа									
город Воронеж	988.9	184.1	-	184.1	-	-	-	-	804.8
Борисоглебский	178.9	-	-	-	-	-	-	-	178.9
город Нововоронеж	56.8	-	-	-	-	-	-	-	56.8
Муниципальные районы									
Аннинский	1247.4	1101.0	808.0	293.0	-	-	-	-	146.4
Бобровский	649.2	394.0	42.0	352.0	-	122.0	122.0	-	133.2
Богучарский	511.6	313.0	96.0	217.0	-	45.5	45.5	-	153.1
Бутурлиновский	143.2	-	-	-	-	-	-	-	143.2
Верхнемамонский	121.9	37.0	37.0	-	-	-	-	-	84.9
Верхнехавский	203.2	-	-	-	-	-	-	-	203.2
Воробьёвский	121.6	73.5	60.0	13.0	0.5	-	-	-	48.1
Грибановский	129.0	-	-	-	-	1.5	1.5	-	127.5
Калачеевский	189.4	10.0	-	10.0	-	4.0	4.0	-	175.4
Каменский	118.7	33.9	33.9	-	-	-	-	-	84.8
Кантемировский	191.4	86.0	67.0	19.0	-	27.0	-	27.0	78.4
Каширский	185.4	-	-	-	-	-	-	-	185.4
Лискинский	1550.3	1254.0	151.0	1103.0	-	-	-	-	296.3

	Хозяйства всех категорий	В том числе							
		сельскохо- зяйствен- ные орга- низации	в том числе			крестьян- ские (фер- мерские) хозяйства и индиви- дуальные предприни- матели	в том числе		хозяйства населения
			сельскохозяй- ственные организации, не относя- щиеся к субъектам малого пред- принима- тельства	малые предприя- тия	подсобные сельскохо- зяйственные предприятия несельскохо- зяйственных организаций		крестьян- ские (фер- мерские) хозяйства	индиви- дуальные предприни- матели	
Нижедевицкий	128.6	36.0	31.0	5.0	-	-	-	-	92.6
Новоусманский	5354.7	4452.7	4452.7	-	-	0.2	0.2	-	901.8
Новохопёрский	344.3	222.0	-	222.0	-	-	-	-	122.3
Ольховатский	83.2	-	-	-	-	-	-	-	83.2
Острогожский	1320.1	1054.4	630.4	424.0	-	1.0	1.0	-	264.7
Павловский	492.9	246.8	-	246.8	-	-	-	-	246.1
Панинский	587.7	452.0	40.0	412.0	-	-	-	-	135.7
Петропавловский	150.3	65.2	-	65.2	-	-	-	-	85.1
Поворинский	54.2	-	-	-	-	-	-	-	54.2
Подгоренский	364.9	238.7	186.2	52.5	-	15.0	15.0	-	111.2
Рамонский	894.9	-	-	-	-	0.1	0.1	-	894.8
Репьёвский	117.3	48.0	-	48.0	-	-	-	-	69.3
Россошанский	1108.5	810.6	810.6	-	-	0.3	-	0.3	297.6
Семилукский	1299.0	411.4	-	411.4	-	95.5	95.0	0.5	792.1
Таловский	233.6	27.5	-	27.5	-	22.0	22.0	-	184.1
Терновский	386.0	273.7	80.0	193.7	-	-	-	-	112.3
Хохольский	317.3	-	-	-	-	-	-	-	317.3
Эртильский	307.5	205.9	122.0	83.9	-	-	-	-	101.6
из них в плодоносящем возрасте									
Воронежская область	13901.1	7039.9	4281.0	2758.4	0.5	77.9	65.6	12.3	6783.3
Городские округа									
город Воронеж	908.9	150.8	-	150.8	-	-	-	-	758.1
Борисоглебский	167.0	-	-	-	-	-	-	-	167.0
город Нововоронеж	51.0	-	-	-	-	-	-	-	51.0
Муниципальные районы									
Аннинский	1135.0	996.0	731.0	265.0	-	-	-	-	139.0
Бобровский	329.2	209.5	-	209.5	-	-	-	-	119.7

	Хозяйства всех категорий	В том числе							хозяйства населения
		сельскохо- зяйствен- ные орга- низации	в том числе			крестьян- ские (фер- мерские) хозяйства и индиви- дуальные предприни- матели	в том числе		
			сельскохозяй- ственные организации, не относя- щиеся к субъектам малого пред- приниматель- ства	малые предприя- тия	подсобные сельскохо- зяйственные предприятия несельскохо- зяйственных организаций		крестьян- ские (фер- мерские) хозяйства	индиви- дуальные предприни- матели	
Богучарский	439.4	313.0	96.0	217.0	-	20.5	20.5	-	105.9
Бутурлиновский	136.6	-	-	-	-	-	-	-	136.6
Верхнеамонский	99.6	27.0	27.0	-	-	-	-	-	72.6
Верхнехавский	168.7	-	-	-	-	-	-	-	168.7
Воробьёвский	118.8	73.5	60.0	13.0	0.5	-	-	-	45.3
Грибановский	119.1	-	-	-	-	-	-	-	119.1
Калачеевский	157.7	10.0	-	10.0	-	1.0	1.0	-	146.7
Каменский	111.2	30.0	30.0	-	-	-	-	-	81.2
Кантемировский	146.2	60.0	60.0	-	-	12.0	-	12.0	74.2
Каширский	178.0	-	-	-	-	-	-	-	178.0
Лискинский	884.2	623.0	151.0	472.0	-	-	-	-	261.2
Нижнедевицкий	86.4	-	-	-	-	-	-	-	86.4
Новоусманский	2337.0	1581.1	1581.1	-	-	-	-	-	755.9
Новохопёрский	233.8	135.0	-	135.0	-	-	-	-	98.8
Ольховатский	72.8	-	-	-	-	-	-	-	72.8
Острогожский	947.7	698.9	346.9	352.0	-	1.0	1.0	-	247.8
Павловский	350.1	124.3	-	124.3	-	-	-	-	225.8
Панинский	316.8	190.0	40.0	150.0	-	-	-	-	126.8
Петропавловский	139.7	65.2	-	65.2	-	-	-	-	74.5
Поворинский	50.1	-	-	-	-	-	-	-	50.1
Подгоренский	316.8	196.0	178.0	18.0	-	15.0	15.0	-	105.8
Рамонский	692.3	-	-	-	-	0.1	0.1	-	692.2
Репьёвский	113.7	48.0	-	48.0	-	-	-	-	65.7
Россошанский	1040.1	778.0	778.0	-	-	-	-	-	262.1
Семилукский	1032.5	315.0	-	315.0	-	11.3	11.0	0.3	706.2
Таловский	179.4	12.5	-	12.5	-	17.0	17.0	-	149.9
Терновский	297.6	197.2	80.0	117.2	-	-	-	-	100.4
Хохольский	263.1	-	-	-	-	-	-	-	263.1
Эртильский	280.6	205.9	122.0	83.9	-	-	-	-	74.7

**ПЛОЩАДИ МНОГОЛЕТНИХ СЕМЕЧКОВЫХ ПЛОДОВЫХ НАСАЖДЕНИЙ ПО ВИДАМ В ХОЗЯЙСТВАХ ВСЕХ КАТЕГОРИЙ**  
(на 1 июля 2016 года)

гектаров				
	Семечковые - всего	В том числе		
		яблоня	груша	другие семечковые
Всего				
Воронежская область	14573.5	13517.6	1030.8	25.1
Городские округа				
город Воронеж	438.5	329.7	108.5	0.3
Борисоглебский	57.0	40.3	16.6	0.1
город Нововоронеж	8.0	5.1	3.0	-
Муниципальные районы				
Аннинский	1126.6	1115.3	11.2	0.1
Бобровский	534.7	523.2	11.5	0.0
Богучарский	424.7	394.4	29.4	0.9
Бутурлиновский	43.3	31.0	12.3	0.0
Верхнемамонский	58.5	51.3	7.1	0.0
Верхнехавский	81.3	52.9	28.3	0.1
Воробьёвский	92.6	87.1	5.4	0.0
Грибановский	42.6	32.4	10.2	-
Калачеевский	76.3	51.8	24.5	0.1
Каменский	60.5	48.4	12.1	0.0
Кантемировский	129.0	120.8	8.1	0.1
Каширский	65.8	46.5	19.2	0.0
Лискинский	1326.3	1296.5	29.8	0.1

гектаров



Продолжение

	Семечковые - всего	В том числе		
		яблоня	груша	другие семечковые
Нижнедевицкий	71.5	64.9	6.6	0.0
Новоусманский	4749.3	4619.3	129.5	0.4
Новохопёрский	266.4	249.9	16.3	0.1
Ольховатский	25.2	17.4	7.7	0.1
Острогожский	994.3	956.7	37.4	0.2
Павловский	281.5	254.0	27.1	0.4
Панинский	495.7	485.1	10.5	0.1
Петропавловский	90.1	81.4	8.5	0.2
Поворинский	17.3	12.8	4.5	0.0
Подгоренский	282.3	268.0	14.1	0.2
Рамонский	389.5	200.2	187.6	1.6
Репьёвский	65.3	60.4	4.9	0.0
Россошанский	797.5	737.5	43.1	16.8
Семилукский	711.1	599.9	108.4	2.8
Таловский	102.3	77.3	24.8	0.2
Терновский	308.1	298.8	9.2	0.0
Хохольский	125.4	80.0	45.3	0.1
Эртильский	235.4	227.2	8.2	0.0
из них в плодоносящем возрасте				
<b>Воронежская область</b>	<b>8934.8</b>	<b>8131.8</b>	<b>779.5</b>	<b>23.5</b>
<b>Городские округа</b>				
город Воронеж	417.3	316.3	100.8	0.3
Борисоглебский	51.9	37.0	14.7	0.1
город Нововоронеж	6.1	4.0	2.1	-
<b>Муниципальные районы</b>				
Аннинский	1023.7	1013.6	10.0	0.1
Бобровский	234.9	225.2	9.7	0.0
Богучарский	370.8	353.0	17.0	0.7
Бутурлиновский	40.1	28.7	11.4	0.0

	Семечковые - всего	В том числе		
		яблоня	груша	другие семечковые
Верхнемамонский	45.6	39.2	6.3	0.0
Верхнехавский	58.9	41.4	17.4	0.1
Воробьёвский	91.0	86.1	4.9	0.0
Грибановский	38.5	29.3	9.2	-
Калачеевский	58.7	40.8	17.8	0.0
Каменский	55.0	43.5	11.4	0.0
Кантемировский	85.9	78.5	7.4	0.1
Каширский	61.6	43.9	17.6	0.0
Лискинский	682.2	657.9	24.2	0.0
Нижедевицкий	32.4	26.8	5.6	0.0
Новоусманский	1797.3	1708.5	88.6	0.3
Новохопёрский	166.8	154.7	12.0	0.1
Ольховатский	20.1	14.5	5.6	0.1
Острогожский	631.8	597.0	34.6	0.2
Павловский	158.4	134.3	23.8	0.3
Панинский	230.2	220.8	9.4	0.0
Петропавловский	85.1	78.1	6.8	0.2
Поворинский	15.2	11.2	4.0	0.0
Подгоренский	237.1	223.4	13.5	0.2
Рамонский	258.6	139.2	118.3	1.2
Репьёвский	63.6	59.4	4.2	0.0
Россошанский	761.1	714.2	30.2	16.7
Семилукский	551.1	468.0	80.5	2.6
Таловский	60.9	46.6	14.2	0.1
Терновский	226.9	219.6	7.3	0.0
Хохольский	93.2	59.3	33.9	0.1
Эртильский	222.8	218.0	4.8	0.0

**ПЛОЩАДИ МНОГОЛЕТНИХ КОСТОЧКОВЫХ ПЛОДОВЫХ НАСАЖДЕНИЙ ПО ВИДАМ В ХОЗЯЙСТВАХ ВСЕХ КАТЕГОРИЙ**  
(на 1 июля 2016 года )

гектаров

	Косточковые - всего	В том числе						
		слива	вишня	черешня	абрикос	персик	алыча	другие косточковые
Всего								
Воронежская область	3131.7	852.9	1471.3	211.0	447.2	10.7	109.7	29.0
Городские округа								
город Воронеж	280.4	66.0	118.3	20.7	58.8	1.6	12.9	2.0
Борисоглебский	75.5	23.3	36.4	5.2	8.5	0.1	1.4	0.6
город Нововоронеж	17.0	3.2	7.9	0.4	4.2	0.2	1.1	-
Муниципальные районы								
Аннинский	63.2	18.8	34.5	2.1	7.0	0.1	0.5	0.2
Бобровский	56.3	13.6	29.7	2.7	7.5	0.1	2.6	0.1
Богучарский	60.5	16.3	29.1	3.4	8.6	0.3	2.2	0.7
Бутурлиновский	58.7	16.7	32.1	2.1	5.2	0.1	2.1	0.3
Верхнемамонский	40.7	7.9	20.5	1.6	5.4	0.2	0.7	4.4
Верхнехавский	60.2	20.2	26.9	3.6	6.6	0.1	2.2	0.5
Воробьёвский	17.0	5.4	10.0	0.3	0.7	0.0	0.2	0.3
Грибановский	50.9	18.5	27.9	0.9	3.0	0.0	0.4	0.2
Калачеевский	67.9	17.8	35.5	3.0	8.9	0.0	2.1	0.5
Каменский	29.4	9.4	15.4	1.3	2.4	0.0	0.8	0.1
Кантемировский	43.5	8.8	17.3	11.7	4.8	0.0	0.4	0.3
Каширский	74.0	20.7	38.7	2.6	9.8	0.2	1.8	0.2
Лискинский	132.4	34.4	54.9	10.6	25.8	0.3	4.8	1.6

	Косточковые - всего	В том числе						
		слива	вишня	черешня	абрикос	персик	алыча	другие косточковые
Нижедевицкий	32.1	10.6	16.4	1.0	3.3	0.0	0.5	0.1
Новоусманский	312.6	83.0	140.2	23.0	50.0	1.6	10.9	3.9
Новохопёрский	51.0	14.0	24.6	1.2	9.0	0.1	1.9	0.2
Ольховатский	37.3	10.6	17.9	2.0	5.3	0.1	0.6	0.7
Острогожский	175.6	33.4	122.4	4.4	13.2	0.1	1.6	0.5
Павловский	108.3	29.5	61.3	3.7	10.9	0.2	1.3	1.4
Панинский	46.4	17.8	18.7	2.1	5.5	0.0	1.6	0.6
Петропавловский	36.0	10.4	20.4	0.9	3.4	0.0	0.6	0.4
Поворинский	22.4	6.4	11.3	1.0	3.1	0.3	0.2	0.1
Подгоренский	52.3	11.2	26.8	3.2	9.5	0.1	0.9	0.7
Рамонский	297.3	86.4	116.0	21.7	52.6	1.1	17.6	2.0
Репьёвский	30.3	9.6	15.1	1.2	3.4	0.0	0.8	0.1
Россошанский	228.3	35.7	96.7	48.1	34.8	2.2	5.9	4.8
Семилукский	334.6	109.3	138.4	17.1	46.4	1.0	21.6	0.8
Таловский	51.4	15.7	23.9	1.3	6.7	0.1	3.6	0.1
Терновский	46.6	17.5	22.6	2.0	2.9	0.0	1.3	0.2
Хохольский	110.1	37.2	48.5	3.6	18.0	0.2	2.2	0.4
Эртильский	31.7	13.7	14.8	1.1	1.9	0.0	0.1	0.1
из них в плодоносящем возрасте								
<b>Воронежская область</b>	<b>2686.7</b>	<b>735.1</b>	<b>1300.7</b>	<b>169.3</b>	<b>358.9</b>	<b>7.0</b>	<b>90.7</b>	<b>24.9</b>
<b>Городские округа</b>								
город Воронеж	257.4	61.9	110.8	18.2	51.1	1.3	12.1	2.0
Борисоглебский	69.3	22.0	33.7	4.6	7.4	0.1	1.1	0.6
город Нововоронеж	13.8	2.6	6.4	0.2	3.6	0.0	0.9	-
<b>Муниципальные районы</b>								
Аннинский	57.1	18.2	30.3	1.7	6.2	0.0	0.5	0.2
Бобровский	49.3	11.9	26.5	2.2	6.3	0.0	2.4	0.1
Богучарский	42.6	10.8	22.2	2.1	5.7	0.1	1.2	0.6

	Косточковые - всего	В том числе						
		слива	вишня	черешня	абрикос	персик	алыча	другие косточковые
Бутурлиновский	55.6	16.3	30.5	1.8	4.7	0.1	2.0	0.2
Верхнемамонский	31.6	6.6	15.8	1.3	4.8	0.0	0.5	2.6
Верхнехавский	49.4	17.3	22.7	2.5	4.7	0.1	1.6	0.5
Воробьёвский	16.0	5.1	9.5	0.3	0.7	0.0	0.2	0.3
Грибановский	45.5	16.9	25.1	0.7	2.3	0.0	0.4	0.2
Калачеевский	55.2	14.9	29.5	2.2	6.5	0.0	1.6	0.4
Каменский	28.0	9.0	14.8	1.2	2.2	0.0	0.7	0.1
Кантемировский	41.6	8.4	16.5	11.5	4.4	0.0	0.4	0.3
Каширский	71.4	20.2	37.9	2.2	8.9	0.2	1.7	0.2
Лискинский	112.3	30.1	47.2	8.7	20.6	0.2	4.0	1.5
Нижедевицкий	29.5	10.2	15.5	0.8	2.6	0.0	0.4	0.1
Новоусманский	252.5	69.1	115.9	17.7	37.0	1.0	8.0	3.8
Новохопёрский	40.4	10.7	20.0	0.9	7.3	0.1	1.3	0.1
Ольховатский	32.5	9.5	16.0	1.4	4.4	0.0	0.5	0.6
Острогожский	166.8	31.1	119.0	3.7	11.1	0.1	1.3	0.5
Павловский	98.2	27.7	55.6	2.9	9.5	0.1	1.1	1.3
Панинский	41.7	16.5	17.3	1.9	4.6	0.0	1.2	0.2
Петропавловский	30.9	8.9	17.8	0.7	2.7	0.0	0.5	0.3
Поворинский	20.6	6.0	10.3	0.9	2.8	0.3	0.2	0.1
Подгоренский	49.8	10.8	25.4	2.8	9.2	0.1	0.9	0.7
Рамонский	230.2	68.6	92.7	15.6	37.2	0.9	13.5	1.6
Репьёвский	28.5	9.2	14.6	0.9	3.0	0.0	0.8	0.1
Россошанский	198.9	29.2	89.4	38.1	31.2	1.6	5.1	4.4
Семилукский	281.1	88.0	122.9	14.0	35.4	0.6	19.4	0.8
Таловский	39.3	11.9	18.8	0.8	4.8	0.0	2.8	0.1
Терновский	40.1	15.9	20.0	1.4	1.9	0.0	0.8	0.2
Хохольский	89.1	30.2	40.4	2.6	13.8	0.1	1.7	0.3
Эртильский	20.4	9.5	9.7	0.5	0.5	0.0	0.1	0.1

## ПЛОЩАДИ ЯГОДНЫХ КУЛЬТУР ПО ВИДАМ В ХОЗЯЙСТВАХ ВСЕХ КАТЕГОРИЙ

(на 1 июля 2016 года )

гектаров

	Ягодники - всего	В том числе						
		земляника, клубника	малина, ежевика	смородина всех видов	крыжовник	рябина черноплодная	облепиха	другие ягодники
Всего								
Воронежская область	2389.9	1040.1	871.2	212.5	94.6	81.0	36.7	53.7
Городские округа								
город Воронеж	263.1	142.1	47.7	32.7	11.8	15.3	8.0	5.5
Борисоглебский	46.4	22.9	11.8	5.5	2.7	1.1	1.5	0.8
город Нововоронеж	31.6	22.9	3.1	1.1	0.4	0.2	2.9	1.1
Муниципальные районы								
Аннинский	57.3	11.3	19.4	9.6	2.0	14.2	0.3	0.4
Бобровский	57.5	22.1	16.6	16.3	1.6	0.2	0.3	0.4
Богучарский	25.6	10.0	12.0	2.0	1.1	0.1	0.1	0.3
Бутурлиновский	41.0	14.0	19.4	3.1	2.6	0.9	0.5	0.5
Верхнемамонский	22.4	9.1	10.0	1.8	1.0	0.2	0.1	0.1
Верхнехавский	61.3	26.0	23.9	5.8	2.3	1.2	1.1	1.0
Воробьёвский	12.0	4.1	5.7	1.1	0.8	0.1	0.1	0.1
Грибановский	35.5	16.1	13.5	3.1	1.5	0.3	0.3	0.6
Калачеевский	44.6	19.8	16.9	4.1	2.9	0.1	0.3	0.6
Каменский	26.7	10.7	12.9	1.2	0.8	0.1	0.1	0.9
Кантемировский	18.2	7.1	8.5	1.6	0.8	0.1	0.1	0.1
Каширский	45.2	17.5	17.7	4.5	2.4	0.3	0.6	2.2
Лискинский	88.5	40.5	36.2	5.8	3.2	0.6	1.1	1.0

	Ягодники - всего	В том числе						
		земляника, клубника	малина, ежевика	смородина всех видов	крыжовник	рябина черноплодная	облепиха	другие ягодники
Нижнедевицкий	24.4	8.7	11.9	2.4	1.2	0.1	0.1	0.0
Новоусманский	290.9	134.3	110.1	19.9	9.9	3.6	4.4	8.6
Новохопёрский	26.9	13.0	10.0	2.2	1.3	0.1	0.1	0.1
Ольховатский	19.9	8.1	9.3	1.4	0.7	0.1	0.1	0.2
Острогожский	147.9	95.4	45.5	3.9	2.2	0.4	0.4	0.2
Павловский	102.4	46.6	46.4	4.5	3.4	0.3	0.3	0.8
Панинский	45.4	18.8	18.7	3.9	2.4	0.9	0.2	0.4
Петропавловский	24.1	11.6	9.6	1.7	1.1	0.1	0.0	0.1
Поворинский	14.4	6.4	5.7	1.3	0.5	0.2	0.1	0.1
Подгоренский	30.1	10.3	16.0	2.1	1.1	0.1	0.2	0.3
Рамонский	206.0	84.9	73.0	16.1	9.3	5.3	7.5	9.9
Репьёвский	21.3	8.1	10.7	1.5	0.7	0.1	0.1	0.2
Россошанский	78.1	32.3	25.9	14.4	3.5	0.5	0.5	1.0
Семилукский	249.2	78.8	91.6	19.2	10.8	32.6	3.6	12.7
Таловский	79.6	25.2	47.3	4.2	1.2	0.3	0.0	1.4
Терновский	31.1	12.3	10.4	3.7	2.0	0.6	0.6	1.6
Хохольский	81.0	32.0	37.4	6.8	3.4	0.4	0.6	0.3
Эртильский	40.3	17.4	16.4	3.9	1.9	0.2	0.3	0.1
из них в плодоносящем возрасте								
<b>Воронежская область</b>	<b>2250.7</b>	<b>1023.3</b>	<b>857</b>	<b>171.6</b>	<b>86.1</b>	<b>36.9</b>	<b>34.2</b>	<b>41.6</b>
<b>Городские округа</b>								
город Воронеж	227.9	126.8	47.7	25.7	11.4	3.2	7.7	5.5
Борисоглебский	45.8	22.9	11.8	5.3	2.6	1	1.5	0.7
город Нововоронеж	31	22.9	3.1	1	0.3	0.2	2.5	1
<b>Муниципальные районы</b>								
Аннинский	54	11.3	19.4	6.5	1.9	14.2	0.3	0.4
Бобровский	44.5	22.1	16.6	3.5	1.4	0.2	0.3	0.4
Богучарский	25.3	10	12	1.9	1	0.1	0.1	0.2

	Ягодники - всего	В том числе						
		земляника, клубника	малина, ежевика	смородина всех видов	крыжовник	рябина черноплодная	облепиха	другие ягодники
Бутурлиновский	40.8	14	19.4	2.9	2.6	0.9	0.5	0.5
Верхнемамонский	22.1	9.1	10	1.7	1	0.2	0.1	0.1
Верхнехавский	60	26	23.9	5.3	2	1	1	0.9
Воробьёвский	11.8	4.1	5.7	1	0.8	0.1	0.1	0.1
Грибановский	35	16.1	13.5	2.9	1.4	0.3	0.2	0.6
Калачеевский	43.5	19.8	16.9	3.6	2.5	0.1	0.2	0.5
Каменский	26.6	10.7	12.9	1.1	0.8	0.1	0.1	0.9
Кантемировский	18	7.1	8.5	1.5	0.7	0.1	0.1	0.1
Каширский	44.8	17.5	17.7	4.3	2.2	0.3	0.5	2.2
Лискинский	87.1	40.5	36.2	5.1	2.8	0.5	1	0.8
Нижедевицкий	24.2	8.7	11.9	2.3	1.1	0.1	0.1	0
Новоусманский	285.8	134.3	110.1	17.7	8.7	3.2	4.1	7.7
Новохопёрский	26.5	13	10	2	1.2	0.1	0.1	0
Ольховатский	19.6	8.1	9.3	1.3	0.7	0.1	0.1	0.1
Острогожский	147.3	95.4	45.5	3.6	2	0.4	0.4	0.2
Павловский	92.9	45.1	39.4	4	3.1	0.3	0.2	0.7
Панинский	44.7	18.8	18.7	3.6	2.2	0.9	0.2	0.3
Петропавловский	23.7	11.6	9.6	1.5	0.9	0	0	0.1
Поворинский	14.2	6.4	5.7	1.2	0.5	0.1	0.1	0.1
Подгоренский	29.7	10.3	15.8	2.1	1	0.1	0.2	0.3
Рамонский	201.9	84.9	73	14.4	8.1	4.9	7.1	9.5
Репьёвский	21.2	8.1	10.7	1.4	0.7	0.1	0.1	0.2
Россошанский	76.8	32.3	25.9	13.7	3.1	0.4	0.4	0.9
Семилукский	197.1	78.8	84.6	14.6	10	2.4	3.5	3.1
Таловский	78.9	25.2	47.3	3.6	1.1	0.3	0	1.3
Терновский	30.3	12.3	10.4	3.4	1.8	0.5	0.5	1.5
Хохольский	80.1	32	37.4	6.2	3.2	0.4	0.6	0.3
Эртильский	37.4	17.4	16.4	1.9	1.1	0.2	0.3	0.1



**СТРУКТУРА ПЛОЩАДЕЙ МНОГОЛЕТНИХ ПЛОДОВЫХ НАСАЖДЕНИЙ ПО ВИДАМ  
В ХОЗЯЙСТВАХ ВСЕХ КАТЕГОРИЙ**

(на 1 июля 2016 года)

в процентах от общей площади многолетних плодовых насаждений

	Семеч- ковые - всего	В том числе			Косточ- ковые - всего	В том числе							Орехо- плод- ные - всего	Субтро- пичес- кие - всего	Цитрусо- вые - всего
		яблоня	груша	другие семеч- ковые		слива	вишня	череш- ня	абри- кос	персик	алыча	другие косточ- ковые			
<b>Воронежская область</b>	<b>72.4</b>	<b>67.1</b>	<b>5.1</b>	<b>0.1</b>	<b>15.6</b>	<b>4.2</b>	<b>7.3</b>	<b>1.0</b>	<b>2.2</b>	<b>0.1</b>	<b>0.5</b>	<b>0.1</b>	<b>0.2</b>	<b>0.0</b>	<b>0.0</b>
<b>Городские округа</b>															
город Воронеж	44.3	33.3	11.0	0.0	28.4	6.7	12.0	2.1	5.9	0.2	1.3	0.2	0.7	-	-
Борисоглебский	31.9	22.5	9.3	0.1	42.2	13.0	20.3	2.9	4.7	0.0	0.8	0.3	0.0	-	-
город Нововоронеж	14.1	8.9	5.2	-	29.9	5.6	13.9	0.8	7.4	0.3	2.0	-	0.2	-	-
<b>Муниципальные районы</b>															
Аннинский	90.3	89.4	0.9	0.0	5.1	1.5	2.8	0.2	0.6	0.0	0.0	0.0	0.0	0.0	0.0
Бобровский	82.4	80.6	1.8	0.0	8.7	2.1	4.6	0.4	1.2	0.0	0.4	0.0	0.1	-	-
Богучарский	83.0	77.1	5.7	0.2	11.8	3.2	5.7	0.7	1.7	0.1	0.4	0.1	0.2	-	-
Бутурлиновский	30.2	21.7	8.6	0.0	41.0	11.7	22.5	1.4	3.6	0.1	1.5	0.2	0.1	-	-
Верхнемамонский	47.9	42.1	5.9	0.0	33.4	6.5	16.8	1.4	4.4	0.1	0.5	3.6	0.3	-	-
Верхнехавский	40.0	26.0	13.9	0.0	29.6	10.0	13.3	1.8	3.2	0.1	1.1	0.2	0.2	-	-
Воробьёвский	76.1	71.7	4.5	0.0	13.9	4.5	8.2	0.3	0.6	0.0	0.2	0.2	0.0	-	-
Грибановский	33.0	25.1	7.9	-	39.5	14.4	21.6	0.7	2.3	0.0	0.3	0.2	0.0	-	-
Калачеевский	40.3	27.4	12.9	0.0	35.9	9.4	18.7	1.6	4.7	0.0	1.1	0.3	0.3	-	-
Каменский	51.0	40.8	10.2	0.0	24.8	7.9	13.0	1.1	2.0	0.0	0.7	0.1	1.8	-	-
Кантемировский	67.4	63.1	4.2	0.0	22.7	4.6	9.0	6.1	2.5	0.0	0.2	0.2	0.4	-	0.0
Каширский	35.5	25.1	10.4	0.0	39.9	11.2	20.9	1.4	5.3	0.1	1.0	0.1	0.2	-	-
Лискинский	85.6	83.6	1.9	0.0	8.5	2.2	3.5	0.7	1.7	0.0	0.3	0.1	0.2	-	-

	Семеч- ковые - всего	В том числе			Косточ- ковые - всего	В том числе							Орехо- плод- ные - всего	Субтро- пичес- кие - всего	Цитрусо- вые - всего
		яблоня	груша	другие семеч- ковые		слива	вишня	череш- ня	абри- кос	персик	алыча	другие косточ- ковые			
Нижедевицкий	55.6	50.5	5.1	0.0	25.0	8.3	12.8	0.8	2.6	0.0	0.4	0.1	0.4	-	-
Новоусманский	88.7	86.3	2.4	0.0	5.8	1.6	2.6	0.4	0.9	0.0	0.2	0.1	0.0	-	-
Новохопёрский	77.4	72.6	4.7	0.0	14.8	4.1	7.2	0.4	2.6	0.0	0.6	0.0	0.0	-	-
Ольховатский	30.3	21.0	9.2	0.1	44.8	12.7	21.6	2.4	6.4	0.2	0.8	0.8	0.9	-	-
Острогожский	75.3	72.5	2.8	0.0	13.3	2.5	9.3	0.3	1.0	0.0	0.1	0.0	0.2	-	-
Павловский	57.1	51.5	5.5	0.1	22.0	6.0	12.4	0.8	2.2	0.0	0.3	0.3	0.2	-	-
Панинский	84.3	82.5	1.8	0.0	7.9	3.0	3.2	0.4	0.9	0.0	0.3	0.1	0.0	-	-
Петропавловский	60.0	54.2	5.7	0.1	24.0	6.9	13.6	0.6	2.2	0.0	0.4	0.2	0.0	-	-
Поворинский	31.8	23.6	8.3	0.0	41.3	11.8	20.8	1.9	5.7	0.6	0.4	0.2	0.2	-	-
Подгоренский	77.4	73.5	3.9	0.0	14.3	3.1	7.3	0.9	2.6	0.0	0.2	0.2	0.1	-	-
Рамонский	43.5	22.4	21.0	0.2	33.2	9.7	13.0	2.4	5.9	0.1	2.0	0.2	0.2	0.0	0.0
Репьёвский	55.6	51.5	4.2	0.0	25.8	8.2	12.9	1.0	2.9	0.0	0.7	0.1	0.4	0.0	-
Россошанский	71.9	66.5	3.9	1.5	20.6	3.2	8.7	4.3	3.1	0.2	0.5	0.4	0.4	-	-
Семилукский	54.7	46.2	8.3	0.2	25.8	8.4	10.7	1.3	3.6	0.1	1.7	0.1	0.3	-	0.0
Таловский	43.8	33.1	10.6	0.1	22.0	6.7	10.2	0.6	2.9	0.0	1.5	0.1	0.1	-	-
Терновский	79.8	77.4	2.4	0.0	12.1	4.5	5.9	0.5	0.8	0.0	0.3	0.1	0.1	-	-
Хохольский	39.5	25.2	14.3	0.0	34.7	11.7	15.3	1.1	5.7	0.1	0.7	0.1	0.3	-	-
Эртильский	76.5	73.9	2.7	0.0	10.3	4.5	4.8	0.4	0.6	0.0	0.0	0.0	0.0	-	-

# СТРУКТУРА ПЛОЩАДЕЙ ЯГОДНЫХ КУЛЬТУР ПО ВИДАМ В ХОЗЯЙСТВАХ ВСЕХ КАТЕГОРИЙ

(на 1 июля 2016 года )

в процентах от общей площади ягодных культур

	Ягодники - всего	В том числе						
		земляника, клубника	малина, ежевика	смородина всех видов	крыжовник	рябина черноплодная	облепиха	другие ягодники
<b>Воронежская область</b>	<b>11.9</b>	<b>5.2</b>	<b>4.3</b>	<b>1.1</b>	<b>0.5</b>	<b>0.4</b>	<b>0.2</b>	<b>0.3</b>
<b>Городские округа</b>								
город Воронеж	26.6	14.4	4.8	3.3	1.2	1.5	0.8	0.6
Борисоглебский	25.9	12.8	6.6	3.1	1.5	0.6	0.9	0.5
город Нововоронеж	55.7	40.3	5.5	1.9	0.6	0.3	5.0	2.0
<b>Муниципальные районы</b>								
Аннинский	4.6	0.9	1.6	0.8	0.2	1.1	0.0	0.0
Бобровский	8.9	3.4	2.6	2.5	0.2	0.0	0.0	0.1
Богучарский	5.0	2.0	2.3	0.4	0.2	0.0	0.0	0.0
Бутурлиновский	28.6	9.8	13.6	2.1	1.8	0.6	0.4	0.4
Верхнемамонский	18.4	7.4	8.2	1.5	0.8	0.2	0.1	0.1
Верхнехавский	30.2	12.8	11.7	2.8	1.1	0.6	0.6	0.5
Воробьёвский	9.9	3.4	4.7	0.9	0.7	0.1	0.1	0.1
Грибановский	27.5	12.5	10.5	2.4	1.2	0.2	0.2	0.5
Калачеевский	23.5	10.4	8.9	2.2	1.5	0.0	0.1	0.3
Каменский	22.5	9.0	10.8	1.0	0.7	0.1	0.1	0.8
Кантемировский	9.5	3.7	4.4	0.8	0.4	0.0	0.0	0.0
Каширский	24.4	9.4	9.6	2.4	1.3	0.2	0.3	1.2
Лискинский	5.7	2.6	2.3	0.4	0.2	0.0	0.1	0.1

	Ягодники - всего	В том числе						
		земляника, клубника	малина, ежевика	смородина всех видов	крыжовник	рябина черноплодная	облепиха	другие ягодники
Нижнедевицкий	19.0	6.8	9.2	1.9	0.9	0.1	0.1	0.0
Новоусманский	5.4	2.5	2.1	0.4	0.2	0.1	0.1	0.2
Новохопёрский	7.8	3.8	2.9	0.6	0.4	0.0	0.0	0.0
Ольховатский	24.0	9.7	11.2	1.7	0.9	0.1	0.1	0.2
Острогожский	11.2	7.2	3.4	0.3	0.2	0.0	0.0	0.0
Павловский	20.8	9.5	9.4	0.9	0.7	0.1	0.1	0.2
Панинский	7.7	3.2	3.2	0.7	0.4	0.2	0.0	0.1
Петропавловский	16.0	7.7	6.4	1.1	0.7	0.0	0.0	0.0
Поворинский	26.6	11.9	10.6	2.5	0.9	0.3	0.2	0.2
Подгоренский	8.2	2.8	4.4	0.6	0.3	0.0	0.1	0.1
Рамонский	23.0	9.5	8.2	1.8	1.0	0.6	0.8	1.1
Репьёвский	18.2	6.9	9.1	1.3	0.6	0.1	0.1	0.2
Россошанский	7.0	2.9	2.3	1.3	0.3	0.0	0.0	0.1
Семилукский	19.2	6.1	7.1	1.5	0.8	2.5	0.3	1.0
Таловский	34.1	10.8	20.2	1.8	0.5	0.1	0.0	0.6
Терновский	8.1	3.2	2.7	1.0	0.5	0.2	0.2	0.4
Хохольский	25.5	10.1	11.8	2.1	1.1	0.1	0.2	0.1
Эртильский	13.1	5.7	5.3	1.3	0.6	0.1	0.1	0.0

## ПЛОЩАДИ МНОГОЛЕТНИХ НАСАЖДЕНИЙ В ХОЗЯЙСТВАХ НАСЕЛЕНИЯ

### ПЛОЩАДИ МНОГОЛЕТНИХ ПЛОДОВЫХ НАСАЖДЕНИЙ И ЯГОДНЫХ КУЛЬТУР В ХОЗЯЙСТВАХ НАСЕЛЕНИЯ

(на 1 июля 2016 года)

гектаров

	Хозяйства населения	В том числе					
		личные подсобные и другие индивидуальные хозяйства граждан	из них хозяйства			некоммерческие объединения граждан	из них
			личные подсобные	граждан, имевших земельные участки для индивидуального жилищного строительства	граждан, имевших земельные участки (садовые и другие), не входящие в объединения		садоводческие
<b>Воронежская область</b>	<b>7766.5</b>	<b>5076.4</b>	<b>4264.7</b>	<b>700.1</b>	<b>111.6</b>	<b>2690.1</b>	<b>2690.1</b>
<b>Городские округа</b>							
город Воронеж	804.8	225.2	145.9	79.3	-	579.6	579.6
Борисоглебский	178.9	126.2	126.0	0.2	0.0	52.7	52.7
город Нововоронеж	56.8	24.8	11.6	13.3	-	32.0	32.0
<b>Муниципальные районы</b>							
Аннинский	146.4	140.3	132.1	2.0	6.1	6.2	6.2
Бобровский	133.2	125.2	107.8	17.4	-	7.9	7.9
Богучарский	153.1	153.1	141.8	11.3	-	-	-
Бутурлиновский	143.2	143.2	83.7	59.4	0.1	-	-
Верхнемамонский	84.9	84.9	84.9	0.0	-	-	-
Верхнехавский	203.2	113.7	113.7	-	-	89.5	89.5
Воробьёвский	48.1	48.1	48.1	-	-	-	-
Грибановский	127.5	124.2	124.2	-	-	3.4	3.4
Калачеевский	175.4	175.4	171.9	0.0	3.5	-	-
Каменский	84.8	81.6	56.4	22.0	3.3	3.2	3.2
Кантемировский	78.4	78.4	76.8	1.6	0.0	-	-
Каширский	185.4	123.9	123.8	0.0	-	61.5	61.5
Лискинский	296.3	241.0	175.7	65.3	-	55.3	55.3

	Хозяйства населения	В том числе					
		личные подсобные и другие индивидуальные хозяйства граждан	из них хозяйства			некоммерческие объединения граждан	из них садоводческие
			личные подсобные	граждан, имевших земельные участки для индивидуального жилищного строительства	граждан, имевших земельные участки (садовые и другие), не входящие в объединения		
Нижнедевицкий	92.6	92.3	87.6	0.3	4.4	0.2	0.2
Новоусманский	901.8	485.4	421.9	63.4	0.0	416.4	416.4
Новохопёрский	122.3	122.0	120.5	0.5	1.0	0.4	0.4
Ольховатский	83.2	83.2	79.2	3.1	0.9	-	-
Острогожский	264.7	251.3	167.2	66.4	17.7	13.4	13.4
Павловский	246.1	218.6	200.8	17.8	-	27.5	27.5
Панинский	135.7	100.2	86.6	12.9	0.7	35.5	35.5
Петропавловский	85.1	85.1	85.1	-	-	-	-
Поворинский	54.2	54.2	52.2	0.2	1.8	-	-
Подгоренский	111.2	110.8	108.8	2.0	-	0.4	0.4
Рамонский	894.8	205.4	107.2	28.9	69.3	689.4	689.4
Рельёвский	69.3	69.3	66.3	0.5	2.5	-	-
Россошанский	297.6	255.0	134.7	120.3	-	42.6	42.6
Семилукский	792.1	405.8	324.9	80.9	-	386.3	386.3
Таловский	184.1	126.9	108.2	18.7	-	57.2	57.2
Терновский	112.3	112.3	112.3	0.0	-	-	-
Хохольский	317.3	187.8	187.8	0.1	0.0	129.5	129.5
Эртильский	101.6	101.6	88.9	12.4	0.2	-	-

# ПЛОЩАДИ МНОГОЛЕТНИХ СЕМЕЧКОВЫХ ПЛОДОВЫХ НАСАЖДЕНИЙ ПО ВИДАМ В ХОЗЯЙСТВАХ НАСЕЛЕНИЯ

(на 1 июля 2016 года)

гектаров

	Семечковые - всего	В том числе		
		яблоня	груша	другие семечковые
<b>Воронежская область</b>	<b>2741.4</b>	<b>1728.3</b>	<b>1004.0</b>	<b>9.1</b>
<b>Городские округа</b>				
город Воронеж	287.7	178.9	108.5	0.3
Борисоглебский	57.0	40.3	16.6	0.1
город Нововоронеж	8.0	5.1	3.0	-
<b>Муниципальные районы</b>				
Аннинский	51.6	40.3	11.2	0.1
Бобровский	39.7	29.2	10.5	0.0
Богучарский	68.2	37.9	29.4	0.9
Бутурлиновский	43.3	31.0	12.3	0.0
Верхнемамонский	21.5	14.3	7.1	0.0
Верхнехавский	81.3	52.9	28.3	0.1
Воробьёвский	19.2	13.8	5.4	0.0
Грибановский	41.6	31.4	10.2	-
Калачеевский	63.3	38.8	24.5	0.1
Каменский	26.6	14.5	12.1	0.0
Кантемировский	26.0	17.8	8.1	0.1
Каширский	65.8	46.5	19.2	0.0
Лискинский	72.3	42.5	29.8	0.1

	Семечковые - всего	В том числе		
		яблоня	груша	другие семечковые
Нижнедевицкий	35.5	28.9	6.6	0.0
Новоусманский	353.9	225.6	127.8	0.4
Новохопёрский	44.4	27.9	16.3	0.1
Ольховатский	25.2	17.4	7.7	0.1
Острогожский	74.3	49.7	24.4	0.2
Павловский	79.5	52.0	27.1	0.4
Панинский	43.7	33.1	10.5	0.1
Петропавловский	24.9	16.2	8.5	0.2
Поворинский	17.3	12.8	4.5	0.0
Подгоренский	34.3	22.0	12.1	0.2
Рамонский	389.4	200.1	187.6	1.6
Репьёвский	17.3	12.4	4.9	0.0
Россошанский	86.7	49.2	36.6	0.8
Семилукский	287.2	178.5	105.9	2.8
Таловский	65.8	40.8	24.8	0.2
Терновский	34.4	25.1	9.2	0.0
Хохольский	125.4	80.0	45.3	0.1
Эртильский	29.5	21.3	8.2	0.0



# ПЛОЩАДИ МНОГОЛЕТНИХ КОСТОЧКОВЫХ ПЛОДОВЫХ НАСАЖДЕНИЙ ПО ВИДАМ В ХОЗЯЙСТВАХ НАСЕЛЕНИЯ

(на 1 июля 2016 года )

гектаров

	Косточковые - всего	В том числе						
		слива	вишня	черешня	абрикос	персик	алыча	другие косточковые
<b>Воронежская область</b>	<b>2893.1</b>	<b>830.6</b>	<b>1322.7</b>	<b>169.2</b>	<b>423.8</b>	<b>10.7</b>	<b>107.2</b>	<b>29.0</b>
<b>Городские округа</b>								
город Воронеж	280.4	66.0	118.3	20.7	58.8	1.6	12.9	2.0
Борисоглебский	75.5	23.3	36.4	5.2	8.5	0.1	1.4	0.6
город Нововоронеж	17.0	3.2	7.9	0.4	4.2	0.2	1.1	-
<b>Муниципальные районы</b>								
Аннинский	57.2	18.8	28.5	2.1	7.0	0.1	0.5	0.2
Бобровский	49.3	13.6	26.7	1.7	6.5	0.1	0.6	0.1
Богучарский	58.5	16.3	27.1	3.4	8.6	0.3	2.2	0.7
Бутурлиновский	58.7	16.7	32.1	2.1	5.2	0.1	2.1	0.3
Верхнемамонский	40.7	7.9	20.5	1.6	5.4	0.2	0.7	4.4
Верхнехавский	60.2	20.2	26.9	3.6	6.6	0.1	2.2	0.5
Воробьёвский	16.8	5.4	10.0	0.3	0.7	0.0	0.2	0.3
Грибановский	50.4	18.5	27.4	0.9	3.0	0.0	0.4	0.2
Калачеевский	67.9	17.8	35.5	3.0	8.9	0.0	2.1	0.5
Каменский	29.4	9.4	15.4	1.3	2.4	0.0	0.8	0.1
Кантемировский	33.5	8.8	17.3	1.7	4.8	0.0	0.4	0.3
Каширский	74.0	20.7	38.7	2.6	9.8	0.2	1.8	0.2
Лискинский	132.4	34.4	54.9	10.6	25.8	0.3	4.8	1.6

	Косточковые - всего	В том числе						
		слива	вишня	черешня	абрикос	персик	алыча	другие косточковые
Нижнедевицкий	32.1	10.6	16.4	1.0	3.3	0.0	0.5	0.1
Новоусманский	292.5	82.0	123.6	23.0	48.0	1.6	10.4	3.9
Новохопёрский	51.0	14.0	24.6	1.2	9.0	0.1	1.9	0.2
Ольховатский	37.3	10.6	17.9	2.0	5.3	0.1	0.6	0.7
Острогожский	101.2	33.4	48.0	4.4	13.2	0.1	1.6	0.5
Павловский	108.3	29.5	61.3	3.7	10.9	0.2	1.3	1.4
Панинский	46.4	17.8	18.7	2.1	5.5	0.0	1.6	0.6
Петропавловский	36.0	10.4	20.4	0.9	3.4	0.0	0.6	0.4
Поворинский	22.4	6.4	11.3	1.0	3.1	0.3	0.2	0.1
Подгоренский	46.8	11.2	26.5	3.0	4.5	0.1	0.9	0.7
Рамонский	297.3	86.4	116.0	21.7	52.6	1.1	17.6	2.0
Репьёвский	30.3	9.6	15.1	1.2	3.4	0.0	0.8	0.1
Россошанский	136.8	26.9	55.9	17.5	23.5	2.2	5.9	4.8
Семилукский	313.1	96.8	133.4	17.1	42.4	1.0	21.6	0.8
Таловский	51.4	15.7	23.9	1.3	6.7	0.1	3.6	0.1
Терновский	46.6	17.5	22.6	2.0	2.9	0.0	1.3	0.2
Хохольский	110.1	37.2	48.5	3.6	18.0	0.2	2.2	0.4
Эртильский	31.7	13.7	14.8	1.1	1.9	0.0	0.1	0.1

# ПЛОЩАДИ ЯГОДНЫХ КУЛЬТУР ПО ВИДАМ В ХОЗЯЙСТВАХ НАСЕЛЕНИЯ

(на 1 июля 2016 года)

гектаров

	Ягодники - всего	В том числе						
		земляника, клубника	малина, ежевика	смородина всех видов	крыжовник	рябина черноплодная	облепиха	другие ягодники
<b>Воронежская область</b>	<b>2095.6</b>	<b>922.3</b>	<b>799.1</b>	<b>174.6</b>	<b>93.6</b>	<b>25.0</b>	<b>36.7</b>	<b>44.2</b>
<b>Городские округа</b>								
город Воронеж	229.8	126.8	47.7	26.7	11.8	3.3	8.0	5.5
Борисоглебский	46.4	22.9	11.8	5.5	2.7	1.1	1.5	0.8
город Нововоронеж	31.6	22.9	3.1	1.1	0.4	0.2	2.9	1.1
<b>Муниципальные районы</b>								
Аннинский	37.3	11.3	18.4	4.6	2.0	0.2	0.3	0.4
Бобровский	43.5	22.1	16.6	2.3	1.6	0.2	0.3	0.4
Богучарский	25.6	10.0	12.0	2.0	1.1	0.1	0.1	0.3
Бутурлиновский	41.0	14.0	19.4	3.1	2.6	0.9	0.5	0.5
Верхнемамонский	22.4	9.1	10.0	1.8	1.0	0.2	0.1	0.1
Верхнехавский	61.3	26.0	23.9	5.8	2.3	1.2	1.1	1.0
Воробьёвский	12.0	4.1	5.7	1.1	0.8	0.1	0.1	0.1
Грибановский	35.5	16.1	13.5	3.1	1.5	0.3	0.3	0.6
Калачеевский	43.6	18.8	16.9	4.1	2.9	0.1	0.3	0.6
Каменский	26.7	10.7	12.9	1.2	0.8	0.1	0.1	0.9
Кантемировский	18.2	7.1	8.5	1.6	0.8	0.1	0.1	0.1
Каширский	45.2	17.5	17.7	4.5	2.4	0.3	0.6	2.2
Лискинский	88.5	40.5	36.2	5.8	3.2	0.6	1.1	1.0

	Ягодники - всего	В том числе						
		земляника, клубника	малина, ежевика	смородина всех видов	крыжовник	рябина черноплодная	облепиха	другие ягодники
Нижнедевицкий	24.4	8.7	11.9	2.4	1.2	0.1	0.1	0.0
Новоусманский	253.6	122.3	85.0	19.7	9.9	3.6	4.4	8.6
Новохопёрский	26.9	13.0	10.0	2.2	1.3	0.1	0.1	0.1
Ольховатский	19.9	8.1	9.3	1.4	0.7	0.1	0.1	0.2
Острогожский	86.9	34.4	45.5	3.9	2.2	0.4	0.4	0.2
Павловский	57.6	23.1	25.1	4.5	3.4	0.3	0.3	0.8
Панинский	45.4	18.8	18.7	3.9	2.4	0.9	0.2	0.4
Петропавловский	24.1	11.6	9.6	1.7	1.1	0.1	0.0	0.1
Поворинский	14.4	6.4	5.7	1.3	0.5	0.2	0.1	0.1
Подгоренский	29.9	10.3	15.8	2.1	1.1	0.1	0.2	0.3
Рамонский	206.0	84.9	73.0	16.1	9.3	5.3	7.5	9.9
Репьёвский	21.3	8.1	10.7	1.5	0.7	0.1	0.1	0.2
Россошанский	69.9	32.3	25.9	6.2	3.5	0.5	0.5	1.0
Семилукский	187.7	73.8	79.6	15.2	9.8	2.6	3.6	3.2
Таловский	66.6	25.2	34.8	3.7	1.2	0.3	0.0	1.4
Терновский	31.1	12.3	10.4	3.7	2.0	0.6	0.6	1.6
Хохольский	81.0	32.0	37.4	6.8	3.4	0.4	0.6	0.3
Эртильский	40.3	17.4	16.4	3.9	1.9	0.2	0.3	0.1

# СТРУКТУРА ПЛОЩАДЕЙ МНОГОЛЕТНИХ ПЛОДОВЫХ НАСАЖДЕНИЙ ПО ВИДАМ В ХОЗЯЙСТВАХ НАСЕЛЕНИЯ

(на 1 июля 2016 года)

в процентах от общей площади многолетних плодовых насаждений в хозяйствах населения

	Семеч- ковые - всего	В том числе			Косточ- ковые - всего	В том числе						
		яблоня	груша	другие семеч- ковые		слива	вишня	черешня	абрикос	персик	алыча	другие косточ- ковые
<b>Воронежская область</b>	<b>35.3</b>	<b>22.3</b>	<b>12.9</b>	<b>0.1</b>	<b>37.3</b>	<b>10.7</b>	<b>17.0</b>	<b>2.2</b>	<b>5.5</b>	<b>0.1</b>	<b>1.4</b>	<b>0.4</b>
<b>Городские округа</b>												
город Воронеж	35.7	22.2	13.5	0.0	34.8	8.2	14.7	2.6	7.3	0.2	1.6	0.3
Борисоглебский	31.9	22.5	9.3	0.1	42.2	13.0	20.3	2.9	4.7	0.0	0.8	0.3
город Нововоронеж	14.1	8.9	5.2	-	29.9	5.6	13.9	0.8	7.4	0.3	2.0	-
<b>Муниципальные районы</b>												
Аннинский	35.2	27.5	7.6	0.1	39.1	12.8	19.4	1.5	4.8	0.0	0.4	0.1
Бобровский	29.8	22.0	7.9	0.0	37.0	10.2	20.0	1.3	4.9	0.0	0.5	0.1
Богучарский	44.5	24.7	19.2	0.6	38.2	10.6	17.7	2.2	5.6	0.2	1.4	0.5
Бутурлиновский	30.2	21.7	8.6	0.0	41.0	11.7	22.5	1.4	3.6	0.1	1.5	0.2
Верхнемамонский	25.3	16.8	8.4	0.0	47.9	9.3	24.1	1.9	6.3	0.2	0.8	5.2
Верхнехавский	40.0	26.0	13.9	0.0	29.6	10.0	13.3	1.8	3.2	0.1	1.1	0.2
Воробьёвский	39.9	28.7	11.2	0.0	35.0	11.2	20.7	0.6	1.5	0.1	0.4	0.5
Грибановский	32.6	24.6	8.0	-	39.6	14.5	21.5	0.7	2.3	0.0	0.3	0.2
Калачеевский	36.1	22.1	13.9	0.0	38.7	10.2	20.2	1.7	5.1	0.0	1.2	0.3
Каменский	31.4	17.1	14.3	0.0	34.7	11.0	18.2	1.5	2.8	0.0	1.0	0.1
Кантемировский	33.1	22.7	10.4	0.1	42.7	11.2	22.1	2.2	6.2	0.0	0.5	0.4
Каширский	35.5	25.1	10.4	0.0	39.9	11.2	20.9	1.4	5.3	0.1	1.0	0.1
Лискинский	24.4	14.3	10.1	0.0	44.7	11.6	18.5	3.6	8.7	0.1	1.6	0.5

	Семеч- ковые - всего	В том числе			Косточ- ковые - всего	В том числе						
		яблоня	груша	другие семеч- ковые		слива	вишня	черешня	абрикос	персик	алыча	другие косточ- ковые
Нижедевицкий	38.3	31.2	7.1	0.0	34.7	11.5	17.8	1.1	3.6	0.0	0.6	0.1
Новоусманский	39.2	25.0	14.2	0.0	32.4	9.1	13.7	2.5	5.3	0.2	1.2	0.4
Новохопёрский	36.3	22.8	13.4	0.1	41.7	11.4	20.1	1.0	7.3	0.1	1.6	0.1
Ольховатский	30.3	21.0	9.2	0.1	44.8	12.7	21.6	2.4	6.4	0.2	0.8	0.8
Острогожский	28.1	18.8	9.2	0.1	38.2	12.6	18.1	1.7	5.0	0.0	0.6	0.2
Павловский	32.3	21.1	11.0	0.2	44.0	12.0	24.9	1.5	4.4	0.1	0.5	0.6
Панинский	32.2	24.4	7.8	0.0	34.2	13.1	13.8	1.6	4.1	0.0	1.2	0.5
Петропавловский	29.3	19.1	10.0	0.2	42.3	12.2	24.0	1.0	3.9	0.0	0.7	0.4
Поворинский	31.8	23.6	8.3	0.0	41.3	11.8	20.8	1.9	5.7	0.6	0.4	0.2
Подгоренский	30.8	19.8	10.8	0.2	42.0	10.0	23.8	2.7	4.0	0.1	0.8	0.6
Рамонский	43.5	22.4	21.0	0.2	33.2	9.7	13.0	2.4	5.9	0.1	2.0	0.2
Репьёвский	24.9	17.8	7.0	0.0	43.7	13.8	21.8	1.7	4.9	0.1	1.2	0.1
Россошанский	29.1	16.5	12.3	0.3	46.0	9.1	18.8	5.9	7.9	0.7	2.0	1.6
Семилукский	36.3	22.5	13.4	0.4	39.5	12.2	16.8	2.2	5.4	0.1	2.7	0.1
Таловский	35.8	22.2	13.5	0.1	27.9	8.5	13.0	0.7	3.6	0.0	2.0	0.1
Терновский	30.6	22.4	8.2	0.0	41.5	15.6	20.1	1.8	2.6	0.0	1.2	0.2
Хохольский	39.5	25.2	14.3	0.0	34.7	11.7	15.3	1.1	5.7	0.1	0.7	0.1
Эртильский	29.0	20.9	8.1	0.0	31.2	13.5	14.6	1.1	1.8	0.0	0.1	0.1

# СТРУКТУРА ПЛОЩАДЕЙ ЯГОДНЫХ КУЛЬТУР ПО ВИДАМ В ХОЗЯЙСТВАХ НАСЕЛЕНИЯ

(на 1 июля 2016 года)

в процентах от общей площади ягодных культур в хозяйствах населения

	Ягодники - всего	В том числе						
		земляника, клубника	малина, ежевика	смородина всех видов	крыжовник	рябина черноплодная	облепиха	другие ягодники
<b>Воронежская область</b>	<b>27.0</b>	<b>11.9</b>	<b>10.3</b>	<b>2.2</b>	<b>1.2</b>	<b>0.3</b>	<b>0.5</b>	<b>0.6</b>
<b>Городские округа</b>								
город Воронеж	28.6	15.8	5.9	3.3	1.5	0.4	1.0	0.7
Борисоглебский	25.9	12.8	6.6	3.1	1.5	0.6	0.9	0.5
город Нововоронеж	55.7	40.3	5.5	1.9	0.6	0.3	5.0	2.0
<b>Муниципальные районы</b>								
Аннинский	25.5	7.7	12.6	3.1	1.4	0.2	0.2	0.3
Бобровский	32.7	16.6	12.5	1.7	1.2	0.1	0.2	0.3
Богучарский	16.7	6.6	7.8	1.3	0.7	0.1	0.0	0.2
Бутурлиновский	28.6	9.8	13.6	2.1	1.8	0.6	0.4	0.4
Верхнемамонский	26.4	10.7	11.8	2.2	1.2	0.3	0.2	0.1
Верхнехавский	30.2	12.8	11.7	2.8	1.1	0.6	0.6	0.5
Воробьёвский	25.0	8.6	11.9	2.3	1.8	0.2	0.1	0.2
Грибановский	27.8	12.6	10.6	2.4	1.2	0.3	0.2	0.5
Калачеевский	24.9	10.7	9.6	2.4	1.6	0.1	0.1	0.3
Каменский	31.5	12.6	15.2	1.4	1.0	0.1	0.2	1.1
Кантемировский	23.2	9.1	10.9	2.0	1.0	0.1	0.1	0.1
Каширский	24.4	9.4	9.6	2.4	1.3	0.2	0.3	1.2
Лискинский	29.9	13.7	12.2	1.9	1.1	0.2	0.4	0.3

	Ягодники - всего	В том числе						
		земляника, клубника	малина, ежевика	смородина всех видов	крыжовник	рябина черноплодная	облепиха	другие ягодники
Нижнедевицкий	26.4	9.4	12.8	2.6	1.3	0.1	0.1	0.1
Новоусманский	28.1	13.6	9.4	2.2	1.1	0.4	0.5	1.0
Новохопёрский	22.0	10.6	8.2	1.8	1.1	0.1	0.1	0.0
Ольховатский	24.0	9.7	11.2	1.7	0.9	0.1	0.1	0.2
Острогожский	32.8	13.0	17.2	1.5	0.8	0.1	0.1	0.1
Павловский	23.4	9.4	10.2	1.8	1.4	0.1	0.1	0.3
Панинский	33.4	13.8	13.8	2.9	1.8	0.7	0.2	0.3
Петропавловский	28.3	13.6	11.2	2.0	1.3	0.1	0.0	0.1
Поворинский	26.6	11.9	10.6	2.5	0.9	0.3	0.2	0.2
Подгоренский	26.9	9.2	14.2	1.9	1.0	0.1	0.2	0.2
Рамонский	23.0	9.5	8.2	1.8	1.0	0.6	0.8	1.1
Репьёвский	30.7	11.6	15.4	2.1	1.0	0.1	0.1	0.3
Россошанский	23.5	10.9	8.7	2.1	1.2	0.2	0.2	0.3
Семилукский	23.7	9.3	10.0	1.9	1.2	0.3	0.5	0.4
Таловский	36.2	13.7	18.9	2.0	0.6	0.2	0.0	0.8
Терновский	27.7	10.9	9.2	3.3	1.8	0.6	0.6	1.4
Хохольский	25.5	10.1	11.8	2.1	1.1	0.1	0.2	0.1
Эртильский	39.7	17.2	16.1	3.8	1.9	0.2	0.3	0.1



## СТРУКТУРА ПОСЕВНЫХ ПЛОЩАДЕЙ ПО КАТЕГОРИЯМ ХОЗЯЙСТВ

### СТРУКТУРА ОБЩЕЙ ПОСЕВНОЙ ПЛОЩАДИ СЕЛЬСКОХОЗЯЙСТВЕННЫХ КУЛЬТУР ПОД УРОЖАЙ 2016 ГОДА ПО КАТЕГОРИЯМ ХОЗЯЙСТВ

в процентах от общей посевной площади в хозяйствах всех категорий

	Сельскохозяйственные организации	В том числе			Крестьянские (фермерские) хозяйства и индивидуальные предприниматели	В том числе		Хозяйства населения
		сельскохозяйственные организации, не относящиеся к субъектам малого предпринимательства	малые предприятия	подсобные сельскохозяйственные предприятия несельскохозяйственных организаций		крестьянские (фермерские) хозяйства	индивидуальные предприниматели	
<b>Воронежская область</b>	<b>70.4</b>	<b>46.9</b>	<b>22.9</b>	<b>0.6</b>	<b>24.9</b>	<b>24.5</b>	<b>0.4</b>	<b>4.7</b>
<b>Городские округа</b>								
город Воронеж	12.8	-	12.8	-	-	-	-	87.2
Борисоглебский	56.0	-	55.8	0.2	41.2	41.2	0.0	2.8
город Нововоронеж	-	-	-	-	-	-	-	100.0
<b>Муниципальные районы</b>								
Аннинский	74.8	66.9	7.9	0.0	21.6	21.4	0.2	3.6
Бобровский	74.6	55.9	18.5	0.3	22.7	22.7	-	2.7
Богучарский	64.0	17.7	46.2	0.2	32.1	31.4	0.7	3.9
Бутурлиновский	82.1	64.3	17.6	0.2	14.0	14.0	-	3.8
Верхнемамонский	64.0	21.3	41.8	0.9	31.5	30.7	0.8	4.5
Верхнехавский	57.8	37.5	19.7	0.6	35.5	35.1	0.4	6.6
Воробьевский	69.5	63.9	5.6	-	26.1	26.1	-	4.4
Грибановский	60.4	40.5	19.9	-	32.8	30.7	2.2	6.7
Калачеевский	55.9	24.4	30.5	1.0	39.4	39.2	0.2	4.7
Каменский	77.3	59.2	18.1	-	13.6	12.7	0.9	9.0
Кантемировский	69.2	41.8	27.2	0.2	28.5	28.5	0.1	2.3
Каширский	44.6	31.1	13.5	-	47.7	46.7	0.9	7.7
Лискинский	96.0	96.0	-	-	0.5	0.3	0.2	3.4

	Сельскохозяйственные организации	В том числе			Крестьянские (фермерские) хозяйства и индивидуальные предприниматели	В том числе		Хозяйства населения
		сельскохозяйственные организации, не относящиеся к субъектам малого предпринимательства	малые предприятия	подсобные сельскохозяйственные предприятия несельскохозяйственных организаций		крестьянские (фермерские) хозяйства	индивидуальные предприниматели	
Нижнедевицкий	81.9	69.0	12.9	-	12.0	11.8	0.2	6.0
Новоусманский	72.6	53.8	13.0	5.8	21.4	21.4	-	6.0
Новохопёрский	56.8	22.3	32.3	2.1	40.0	40.0	-	3.2
Ольховатский	67.4	65.4	1.9	0.2	28.5	28.0	0.5	4.1
Острогожский	78.6	62.8	15.1	0.7	14.6	14.1	0.5	6.8
Павловский	88.4	80.5	6.7	1.1	6.6	5.9	0.7	5.0
Панинский	67.4	44.7	18.1	4.6	26.1	26.0	0.1	6.5
Петропавловский	47.8	-	47.6	0.2	48.7	48.6	0.1	3.5
Поворинский	66.2	17.5	48.7	-	30.3	29.6	0.8	3.4
Подгоренский	89.3	75.5	13.4	0.4	7.2	7.2	-	3.6
Рамонский	83.6	54.2	29.3	0.1	9.6	9.2	0.4	6.8
Репьёвский	87.5	41.6	45.9	-	7.7	5.5	2.2	4.9
Россошанский	72.0	57.1	14.7	0.3	24.9	23.8	1.0	3.1
Семилукский	79.2	61.6	17.4	0.2	13.0	12.8	0.2	7.8
Таловский	62.7	43.9	18.0	0.9	33.4	33.4	0.0	3.8
Терновский	65.7	42.0	23.7	-	29.2	29.2	-	5.1
Хохольский	59.7	24.4	34.7	0.6	34.4	34.4	-	6.0
Эртильский	82.8	44.6	38.0	0.1	12.7	12.0	0.7	4.6

# СТРУКТУРА ПОСЕВНОЙ ПЛОЩАДИ ЗЕРНОВЫХ И ЗЕРНОБОБОВЫХ КУЛЬТУР ПОД УРОЖАЙ 2016 ГОДА ПО КАТЕГОРИЯМ ХОЗЯЙСТВ

в процентах от общей посевной площади в хозяйствах всех категорий

	Сельскохозяйственные организации	В том числе			Крестьянские (фермерские) хозяйства и индивидуальные предприниматели	В том числе		Хозяйства населения
		сельскохозяйственные организации, не относящиеся к субъектам малого предпринимательства	малые предприятия	подсобные сельскохозяйственные предприятия несельскохозяйственных организаций		крестьянские (фермерские) хозяйства	индивидуальные предприниматели	
<b>Воронежская область</b>	<b>70.2</b>	<b>45.0</b>	<b>24.5</b>	<b>0.6</b>	<b>29.1</b>	<b>28.6</b>	<b>0.5</b>	<b>0.7</b>
<b>Городские округа</b>								
город Воронеж	97.0	-	97.0	-	-	-	-	3.0
Борисоглебский	58.5	-	58.3	0.2	41.5	41.5	-	0.0
город Нововоронеж	-	-	-	-	-	-	-	100.0
<b>Муниципальные районы</b>								
Аннинский	74.9	66.0	8.8	0.0	24.4	24.2	0.2	0.7
Бобровский	70.6	55.3	15.1	0.2	29.2	29.2	-	0.3
Богучарский	62.1	14.2	47.6	0.2	35.6	34.8	0.8	2.3
Бутурлиновский	81.5	61.7	19.6	0.2	18.0	18.0	-	0.4
Верхнемамонский	60.5	19.9	39.7	1.0	38.7	37.8	0.9	0.8
Верхнехавский	63.3	40.5	22.2	0.7	35.8	35.3	0.6	0.8
Воробьевский	68.9	61.6	7.3	-	30.9	30.9	-	0.2
Грибановский	62.2	42.4	19.8	-	37.6	35.4	2.2	0.2
Калачеевский	51.8	20.2	30.9	0.7	47.5	47.3	0.2	0.7
Каменский	80.4	54.0	26.4	-	13.6	12.6	1.0	6.0
Кантемировский	64.4	34.7	29.5	0.2	35.5	35.4	0.1	0.1
Каширский	43.0	30.2	12.8	-	56.8	55.9	0.9	0.2
Лискинский	98.7	98.7	-	-	1.0	0.7	0.3	0.3

	Сельско- хозяйственные организации	В том числе			Крестьянские (фермерские) хозяйства и индивидуаль- ные предприни- матели	В том числе		Хозяйства населения
		сельскохо- зяйственные организации, не относящиеся к субъектам малого предпринима- тельства	малые предприя- тия	подсобные сельскохозяй- ственные предприятия несельскохо- зяйственных организаций		крестьянские (фермерские) хозяйства	индиви- дуальные предприни- матели	
Нижнедевицкий	85.6	75.1	10.5	-	12.8	12.6	0.2	1.6
Новоусманский	78.3	59.2	12.9	6.1	21.3	21.3	-	0.4
Новохопёрский	61.2	24.0	35.5	1.7	38.1	38.1	-	0.7
Ольховатский	64.4	62.2	2.0	0.2	33.9	33.4	0.5	1.7
Острогожский	84.9	71.6	13.0	0.2	14.4	13.9	0.5	0.7
Павловский	92.7	84.3	7.4	0.9	7.3	6.6	0.7	0.1
Панинский	71.6	49.6	17.5	4.5	27.4	27.4	0.0	1.0
Петропавловский	45.0	-	44.9	0.0	54.6	54.4	0.1	0.5
Поворинский	69.9	18.8	51.1	-	29.8	28.9	0.9	0.3
Подгоренский	91.1	71.6	18.9	0.5	8.8	8.8	-	0.2
Рамонский	87.1	54.5	32.5	0.1	12.1	11.5	0.6	0.8
Репьёвский	92.1	51.4	40.8	-	7.1	5.6	1.5	0.7
Россошанский	65.8	47.2	18.2	0.4	33.0	31.6	1.4	1.3
Семилукский	86.4	67.9	18.2	0.3	12.4	12.2	0.2	1.2
Таловский	59.1	39.2	18.7	1.2	40.6	40.6	-	0.3
Терновский	65.7	40.0	25.7	-	33.7	33.7	-	0.6
Хохольский	61.7	27.1	33.7	0.9	37.9	37.9	-	0.4
Эртильский	85.4	44.8	40.5	0.1	13.9	12.9	1.0	0.7

# СТРУКТУРА ПОСЕВНОЙ ПЛОЩАДИ ТЕХНИЧЕСКИХ КУЛЬТУР ПОД УРОЖАЙ 2016 ГОДА ПО КАТЕГОРИЯМ ХОЗЯЙСТВ

в процентах от общей посевной площади в хозяйствах всех категорий

	Сельскохозяйственные организации	В том числе			Крестьянские (фермерские) хозяйства и индивидуальные предприниматели	В том числе		Хозяйства населения
		сельскохозяйственные организации, не относящиеся к субъектам малого предпринимательства	малые предприятия	подсобные сельскохозяйственные предприятия несельскохозяйственных организаций		крестьянские (фермерские) хозяйства	индивидуальные предприниматели	
<b>Воронежская область</b>	<b>74.0</b>	<b>49.8</b>	<b>23.6</b>	<b>0.6</b>	<b>25.3</b>	<b>24.8</b>	<b>0.5</b>	<b>0.7</b>
<b>Городские округа</b>								
город Воронеж	100.0	-	100.0	-	-	-	-	-
Борисоглебский	54.8	-	54.6	0.2	45.2	45.1	0.2	0.0
город Нововоронеж	-	-	-	-	-	-	-	100.0
<b>Муниципальные районы</b>								
Аннинский	73.0	63.7	9.2	0.0	26.4	26.2	0.2	0.6
Бобровский	80.9	62.6	18.2	0.1	18.9	18.9	-	0.2
Богучарский	72.3	24.9	47.3	0.1	27.7	27.3	0.4	0.0
Бутурлиновский	86.8	70.9	15.7	0.2	12.4	12.4	-	0.8
Верхнемамонский	67.9	22.7	44.1	1.1	31.8	30.7	1.1	0.3
Верхнехавский	62.4	40.8	21.0	0.6	37.6	37.2	0.3	0.0
Воробьевский	76.0	72.1	3.9	-	23.9	23.9	-	0.0
Грибановский	71.5	46.6	24.9	-	27.8	25.1	2.7	0.7
Калачеевский	57.8	23.2	33.0	1.6	37.9	37.7	0.2	4.3
Каменский	66.9	48.1	18.8	-	27.3	25.1	2.2	5.8
Кантемировский	69.3	42.9	26.2	0.2	30.7	30.7	-	0.1
Каширский	53.7	38.1	15.6	-	44.5	43.5	1.0	1.8
Лискинский	99.5	99.5	-	-	0.5	0.2	0.3	0.0

	Сельскохозяйственные организации	В том числе			Крестьянские (фермерские) хозяйства и индивидуальные предприниматели	В том числе		Хозяйства населения
		сельскохозяйственные организации, не относящиеся к субъектам малого предпринимательства	малые предприятия	подсобные сельскохозяйственные предприятия несельскохозяйственных организаций		крестьянские (фермерские) хозяйства	индивидуальные предприниматели	
Нижнедевицкий	88.0	73.7	14.3	-	11.5	11.1	0.4	0.6
Новоусманский	70.4	49.7	12.7	8.0	29.5	29.5	-	0.0
Новохопёрский	61.4	25.7	32.9	2.8	37.7	37.7	-	0.8
Ольховатский	61.5	58.2	2.9	0.4	37.2	36.5	0.7	1.3
Острогожский	88.3	71.0	17.1	0.2	11.6	11.2	0.3	0.1
Павловский	90.1	83.0	6.1	0.9	9.9	8.7	1.2	0.0
Панинский	73.6	50.0	20.5	3.1	25.7	25.4	0.3	0.7
Петропавловский	50.2	-	49.4	0.7	48.5	48.5	-	1.3
Поворинский	66.4	19.1	47.3	-	33.6	32.9	0.7	0.0
Подгоренский	95.0	84.9	9.9	0.2	5.0	5.0	-	0.0
Рамонский	92.2	55.3	36.9	0.1	7.7	7.5	0.2	0.1
Репьёвский	87.8	35.6	52.2	-	11.5	6.9	4.6	0.6
Россошанский	75.7	60.7	14.8	0.2	22.5	21.6	0.9	1.7
Семилукский	84.0	71.0	12.9	0.1	16.0	15.9	0.1	0.0
Таловский	70.4	53.9	15.6	0.8	29.6	29.4	0.2	0.1
Терновский	73.9	50.6	23.3	-	26.0	26.0	-	0.1
Хохольский	53.9	22.0	31.5	0.5	46.0	46.0	-	0.1
Эртильский	84.7	45.5	38.9	0.3	15.1	14.8	0.4	0.1

# СТРУКТУРА ПОСЕВНОЙ ПЛОЩАДИ КАРТОФЕЛЯ ПОД УРОЖАЙ 2016 ГОДА ПО КАТЕГОРИЯМ ХОЗЯЙСТВ

в процентах от общей посевной площади в хозяйствах всех категорий

	Сельскохозяйственные организации	В том числе			Крестьянские (фермерские) хозяйства и индивидуальные предприниматели	В том числе		Хозяйства населения
		сельскохозяйственные организации, не относящиеся к субъектам малого предпринимательства	малые предприятия	подсобные сельскохозяйственные предприятия несельскохозяйственных организаций		крестьянские (фермерские) хозяйства	индивидуальные предприниматели	
<b>Воронежская область</b>	<b>2.1</b>	<b>0.9</b>	<b>1.1</b>	<b>0.1</b>	<b>3.6</b>	<b>3.5</b>	<b>0.1</b>	<b>94.4</b>
<b>Городские округа</b>								
город Воронеж	-	-	-	-	-	-	-	100.0
Борисоглебский	-	-	-	-	0.2	0.2	-	99.8
город Нововоронеж	-	-	-	-	-	-	-	100.0
<b>Муниципальные районы</b>								
Аннинский	3.4	-	3.1	0.3	2.4	2.4	-	94.2
Бобровский	-	-	-	-	2.4	2.4	-	97.6
Богучарский	-	-	-	-	-	-	-	100.0
Бутурлиновский	-	-	-	-	0.9	0.9	-	99.1
Верхнемамонский	-	-	-	-	-	-	-	100.0
Верхнехавский	1.6	-	1.6	-	20.6	20.6	0.0	77.7
Воробьевский	-	-	-	-	0.6	0.6	-	99.4
Грибановский	-	-	-	-	2.8	2.8	-	97.2
Калачеевский	0.6	-	0.6	-	1.3	1.3	-	98.1
Каменский	-	-	-	-	-	-	-	100.0
Кантемировский	-	-	-	-	-	-	-	100.0
Каширский	4.1	-	4.1	-	16.7	15.5	1.2	79.3
Лискинский	-	-	-	-	-	-	-	100.0

	Сельскохозяйственные организации	В том числе			Крестьянские (фермерские) хозяйства и индивидуальные предприниматели	В том числе		Хозяйства населения
		сельскохозяйственные организации, не относящиеся к субъектам малого предпринимательства	малые предприятия	подсобные сельскохозяйственные предприятия несельскохозяйственных организаций		крестьянские (фермерские) хозяйства	индивидуальные предприниматели	
Нижнедевицкий	-	-	-	-	0.4	0.4	-	99.6
Новоусманский	17.1	17.1	-	-	4.8	4.8	-	78.1
Новохопёрский	1.7	0.6	1.1	-	0.2	0.2	-	98.0
Ольховатский	-	-	-	-	2.5	2.5	-	97.5
Острогожский	-	-	-	-	-	-	-	100.0
Павловский	2.0	2.0	-	-	-	-	-	98.0
Панинский	2.1	-	-	2.1	11.4	11.4	0.0	86.5
Петропавловский	-	-	-	-	-	-	-	100.0
Поворинский	-	-	-	-	3.8	3.8	-	96.2
Подгоренский	-	-	-	-	-	-	-	100.0
Рамонский	0.3	-	0.3	-	1.6	1.6	-	98.2
Репьёвский	-	-	-	-	-	-	-	100.0
Россошанский	2.1	2.1	-	-	0.0	0.0	-	97.9
Семилукский	2.8	-	2.7	0.1	0.6	0.4	0.1	96.6
Таловский	-	-	-	-	3.0	3.0	-	97.0
Терновский	-	-	-	-	-	-	-	100.0
Хохольский	-	-	-	-	3.2	3.2	-	96.8
Эртильский	13.9	-	13.9	-	0.9	0.9	-	85.2



# СТРУКТУРА ПОСЕВНОЙ ПЛОЩАДИ ОВОЩНЫХ И БАХЧЕВЫХ КУЛЬТУР ПОД УРОЖАЙ 2016 ГОДА ПО КАТЕГОРИЯМ ХОЗЯЙСТВ

в процентах от общей посевной площади в хозяйствах всех категорий

	Сельскохозяйственные организации	В том числе			Крестьянские (фермерские) хозяйства и индивидуальные предприниматели	В том числе		Хозяйства населения
		сельскохозяйственные организации, не относящиеся к субъектам малого предпринимательства	малые предприятия	подсобные сельскохозяйственные предприятия несельскохозяйственных организаций		крестьянские (фермерские) хозяйства	индивидуальные предприниматели	
<b>Воронежская область</b>	<b>3.8</b>	<b>1.3</b>	<b>2.0</b>	<b>0.5</b>	<b>14.6</b>	<b>14.2</b>	<b>0.4</b>	<b>81.6</b>
<b>Городские округа</b>								
город Воронеж	-	-	-	-	-	-	-	100.0
Борисоглебский	0.1	-	-	0.1	0.6	0.6	-	99.3
город Нововоронеж	-	-	-	-	-	-	-	100.0
<b>Муниципальные районы</b>								
Аннинский	-	-	-	-	0.2	0.2	-	99.8
Бобровский	4.0	1.8	2.3	-	59.1	59.1	-	36.8
Богучарский	3.2	-	3.2	-	6.9	6.9	-	89.9
Бутурлиновский	-	-	-	-	2.3	2.3	-	97.7
Верхнемамонский	0.1	-	-	0.1	0.0	0.0	-	99.8
Верхнехавский	2.4	-	-	2.4	2.9	2.9	-	94.7
Воробьевский	-	-	-	-	-	-	-	100.0
Грибановский	-	-	-	-	0.2	0.2	-	99.8
Калачеевский	2.1	-	2.1	-	0.4	0.4	-	97.5
Каменский	-	-	-	-	-	-	-	100.0
Кантемировский	-	-	-	-	1.3	1.3	-	98.7
Каширский	8.2	-	8.2	-	48.8	45.3	3.6	42.9
Лискинский	0.0	0.0	-	-	0.5	0.5	-	99.5

	Сельскохозяйственные организации	В том числе			Крестьянские (фермерские) хозяйства и индивидуальные предприниматели	В том числе		Хозяйства населения
		сельскохозяйственные организации, не относящиеся к субъектам малого предпринимательства	малые предприятия	подсобные сельскохозяйственные предприятия несельскохозяйственных организаций		крестьянские (фермерские) хозяйства	индивидуальные предприниматели	
Нижнедевицкий	-	-	-	-	0.3	0.3	-	99.7
Новоусманский	13.6	13.6	-	-	2.2	2.2	-	84.2
Новохопёрский	17.9	-	11.7	6.2	67.4	67.4	-	14.7
Ольховатский	-	-	-	-	-	-	-	100.0
Острогожский	13.9	5.5	8.4	-	12.8	8.1	4.8	73.2
Павловский	2.2	1.5	0.7	-	1.9	1.9	-	95.9
Панинский	-	-	-	-	2.7	2.7	-	97.3
Петропавловский	-	-	-	-	39.3	39.3	-	60.7
Поворинский	-	-	-	-	18.8	18.8	-	81.2
Подгоренский	-	-	-	-	-	-	-	100.0
Рамонский	3.5	-	3.5	-	2.5	2.5	-	94.0
Репьёвский	-	-	-	-	6.2	6.2	-	93.8
Россошанский	3.7	3.7	-	-	1.4	1.4	-	94.9
Семилукский	-	-	-	-	1.5	0.8	0.7	98.5
Таловский	5.6	5.6	-	-	7.6	7.6	-	86.8
Терновский	-	-	-	-	-	-	-	100.0
Хохольский	-	-	-	-	-	-	-	100.0
Эртильский	-	-	-	-	-	-	-	100.0

# СТРУКТУРА ПОСЕВНОЙ ПЛОЩАДИ ОВОЩЕЙ ОТКРЫТОГО ГРУНТА ПОД УРОЖАЙ 2016 ГОДА ПО КАТЕГОРИЯМ ХОЗЯЙСТВ

в процентах от общей посевной площади в хозяйствах всех категорий

	Сельскохозяйственные организации	В том числе			Крестьянские (фермерские) хозяйства и индивидуальные предприниматели	В том числе		Хозяйства населения
		сельскохозяйственные организации, не относящиеся к субъектам малого предпринимательства	малые предприятия	подсобные сельскохозяйственные предприятия несельскохозяйственных организаций		крестьянские (фермерские) хозяйства	индивидуальные предприниматели	
<b>Воронежская область</b>	<b>2.7</b>	<b>1.5</b>	<b>1.2</b>	<b>0.0</b>	<b>8.5</b>	<b>8.2</b>	<b>0.4</b>	<b>88.8</b>
<b>Городские округа</b>								
город Воронеж	-	-	-	-	-	-	-	100.0
Борисоглебский	0.1	-	-	0.1	-	-	-	99.9
город Нововоронеж	-	-	-	-	-	-	-	100.0
<b>Муниципальные районы</b>								
Аннинский	-	-	-	-	-	-	-	100.0
Бобровский	4.2	1.8	2.3	-	60.9	60.9	-	35.0
Богучарский	-	-	-	-	3.4	3.4	-	96.6
Бутурлиновский	-	-	-	-	2.5	2.5	-	97.5
Верхнемамонский	0.2	-	-	0.2	-	-	-	99.8
Верхнехавский	0.2	-	-	0.2	3.1	3.1	-	96.7
Воробьевский	-	-	-	-	-	-	-	100.0
Грибановский	-	-	-	-	0.2	0.2	-	99.8
Калачеевский	2.1	-	2.1	-	0.4	0.4	-	97.5
Каменский	-	-	-	-	-	-	-	100.0
Кантемировский	-	-	-	-	1.5	1.5	-	98.5
Каширский	8.3	-	8.3	-	49.5	45.9	3.6	42.2
Лискинский	0.0	0.0	-	-	0.5	0.5	-	99.4

	Сельскохозяйственные организации	В том числе			Крестьянские (фермерские) хозяйства и индивидуальные предприниматели	В том числе		Хозяйства населения
		сельскохозяйственные организации, не относящиеся к субъектам малого предпринимательства	малые предприятия	подсобные сельскохозяйственные предприятия несельскохозяйственных организаций		крестьянские (фермерские) хозяйства	индивидуальные предприниматели	
Нижнедевицкий	-	-	-	-	0.4	0.4	-	99.6
Новоусманский	14.4	14.4	-	-	1.9	1.9	-	83.7
Новохопёрский	-	-	-	-	15.4	15.4	-	84.6
Ольховатский	-	-	-	-	-	-	-	100.0
Острогожский	15.8	6.3	9.6	-	8.6	5.8	2.8	75.6
Павловский	2.4	1.6	0.8	-	1.1	1.1	-	96.4
Панинский	-	-	-	-	2.8	2.8	-	97.2
Петропавловский	-	-	-	-	1.4	1.4	-	98.6
Поворинский	-	-	-	-	4.9	4.9	-	95.1
Подгоренский	-	-	-	-	-	-	-	100.0
Рамонский	2.9	-	2.9	-	2.6	2.6	-	94.4
Репьёвский	-	-	-	-	7.0	7.0	-	93.0
Россошанский	3.6	3.6	-	-	1.7	1.7	-	94.7
Семилукский	-	-	-	-	1.5	0.8	0.7	98.5
Таловский	6.4	6.4	-	-	1.7	1.7	-	91.8
Терновский	-	-	-	-	-	-	-	100.0
Хохольский	-	-	-	-	-	-	-	100.0
Эртильский	-	-	-	-	-	-	-	100.0

# СТРУКТУРА ПОСЕВНОЙ ПЛОЩАДИ ПРОДОВОЛЬСТВЕННЫХ БАХЧЕВЫХ КУЛЬТУР ПОД УРОЖАЙ 2016 ГОДА ПО КАТЕГОРИЯМ ХОЗЯЙСТВ

в процентах от общей посевной площади в хозяйствах всех категорий

	Сельскохозяйственные организации	В том числе			Крестьянские (фермерские) хозяйства и индивидуальные предприниматели	В том числе		Хозяйства населения
		сельскохозяйственные организации, не относящиеся к субъектам малого предпринимательства	малые предприятия	подсобные сельскохозяйственные предприятия несельскохозяйственных организаций		крестьянские (фермерские) хозяйства	индивидуальные предприниматели	
<b>Воронежская область</b>	<b>10.2</b>	<b>0.1</b>	<b>6.9</b>	<b>3.2</b>	<b>50.9</b>	<b>50.3</b>	<b>0.6</b>	<b>38.9</b>
<b>Городские округа</b>								
город Воронеж	-	-	-	-	-	-	-	100.0
Борисоглебский	-	-	-	-	9.4	9.4	-	90.6
город Нововоронеж	-	-	-	-	-	-	-	100.0
<b>Муниципальные районы</b>								
Аннинский	-	-	-	-	6.5	6.5	-	93.5
Бобровский	-	-	-	-	-	-	-	100.0
Богучарский	30.1	-	30.1	-	36.2	36.2	-	33.7
Бутурлиновский	-	-	-	-	-	-	-	100.0
Верхнемамонский	-	-	-	-	0.2	0.2	-	99.8
Верхнехавский	-	-	-	-	-	-	-	100.0
Воробьевский	-	-	-	-	-	-	-	100.0
Грибановский	-	-	-	-	-	-	-	100.0
Калачеевский	-	-	-	-	-	-	-	100.0
Каменский	-	-	-	-	-	-	-	100.0
Кантемировский	-	-	-	-	-	-	-	100.0
Каширский	-	-	-	-	-	-	-	100.0
Лискинский	-	-	-	-	-	-	-	100.0

	Сельскохозяйственные организации	В том числе			Крестьянские (фермерские) хозяйства и индивидуальные предприниматели	В том числе		Хозяйства населения
		сельскохозяйственные организации, не относящиеся к субъектам малого предпринимательства	малые предприятия	подсобные сельскохозяйственные предприятия несельскохозяйственных организаций		крестьянские (фермерские) хозяйства	индивидуальные предприниматели	
Нижедевицкий	-	-	-	-	-	-	-	100.0
Новоусманский	-	-	-	-	8.0	8.0	-	92.0
Новохопёрский	21.2	-	13.8	7.3	77.0	77.0	-	1.8
Ольховатский	-	-	-	-	-	-	-	100.0
Острогожский	-	-	-	-	50.1	28.5	21.6	49.9
Павловский	-	-	-	-	9.9	9.9	-	90.1
Панинский	-	-	-	-	-	-	-	100.0
Петропавловский	-	-	-	-	59.8	59.8	-	40.2
Поворинский	-	-	-	-	52.4	52.4	-	47.6
Подгоренский	-	-	-	-	-	-	-	100.0
Рамонский	17.4	-	17.4	-	-	-	-	82.6
Репьёвский	-	-	-	-	-	-	-	100.0
Россошанский	4.5	4.5	-	-	-	-	-	95.5
Семилукский	-	-	-	-	2.7	-	2.7	97.3
Таловский	-	-	-	-	50.3	50.3	-	49.7
Терновский	-	-	-	-	-	-	-	100.0
Хохольский	-	-	-	-	-	-	-	100.0
Эртильский	-	-	-	-	-	-	-	100.0

# СТРУКТУРА ПОСЕВНОЙ ПЛОЩАДИ КОРМОВЫХ КУЛЬТУР ПОД УРОЖАЙ 2016 ГОДА ПО КАТЕГОРИЯМ ХОЗЯЙСТВ

в процентах от общей посевной площади в хозяйствах всех категорий

	Сельскохозяйственные организации	В том числе			Крестьянские (фермерские) хозяйства и индивидуальные предприниматели	В том числе		Хозяйства населения
		сельскохозяйственные организации, не относящиеся к субъектам малого предпринимательства	малые предприятия	подсобные сельскохозяйственные предприятия несельскохозяйственных организаций		крестьянские (фермерские) хозяйства	индивидуальные предприниматели	
<b>Воронежская область</b>	<b>83.3</b>	<b>62.1</b>	<b>20.5</b>	<b>0.6</b>	<b>11.3</b>	<b>11.2</b>	<b>0.1</b>	<b>5.4</b>
<b>Городские округа</b>								
город Воронеж	-	-	-	-	-	-	-	100.0
Борисоглебский	69.9	-	69.9	-	24.4	24.4	-	5.7
город Нововоронеж	-	-	-	-	-	-	-	-
<b>Муниципальные районы</b>								
Аннинский	87.6	84.1	3.6	-	6.3	6.3	-	6.0
Бобровский	85.5	57.4	27.6	0.5	12.5	12.5	-	1.9
Богучарский	69.0	24.8	43.8	0.5	28.7	28.1	0.6	2.3
Бутурлиновский	97.2	79.2	17.9	-	1.4	1.4	-	1.5
Верхнемамонский	84.8	29.3	55.4	0.2	9.7	9.7	-	5.5
Верхнехавский	30.8	29.5	1.3	-	47.7	47.7	-	21.5
Воробьевский	78.6	75.9	2.7	-	12.3	12.3	-	9.1
Грибановский	10.5	8.7	1.8	-	42.3	42.3	-	47.2
Калачеевский	82.3	51.9	29.3	1.1	16.8	16.7	0.1	0.9
Каменский	90.3	84.5	5.8	-	5.2	5.2	0.0	4.5
Кантемировский	91.5	67.5	24.0	0.0	5.7	5.7	-	2.8
Каширский	85.7	60.0	25.7	-	4.9	4.9	-	9.4
Лискинский	99.3	99.3	-	-	0.2	0.1	0.1	0.5

	Сельскохозяйственные организации	В том числе			Крестьянские (фермерские) хозяйства и индивидуальные предприниматели	В том числе		Хозяйства населения
		сельскохозяйственные организации, не относящиеся к субъектам малого предпринимательства	малые предприятия	подсобные сельскохозяйственные предприятия несельскохозяйственных организаций		крестьянские (фермерские) хозяйства	индивидуальные предприниматели	
Нижнедевицкий	73.3	36.9	36.4	-	12.8	12.8	-	13.9
Новоусманский	82.3	55.8	24.9	1.6	13.3	13.3	-	4.3
Новохопёрский	30.7	9.2	19.0	2.5	59.3	59.3	-	10.0
Ольховатский	90.1	89.7	0.4	-	7.4	7.2	0.2	2.4
Острогожский	53.5	11.1	35.7	6.8	35.0	34.5	0.5	11.5
Павловский	98.9	88.8	7.0	3.1	0.1	-	0.1	1.0
Панинский	56.3	2.7	34.0	19.5	30.1	30.1	-	13.6
Петропавловский	85.2	-	85.2	-	6.8	6.8	-	8.0
Поворинский	60.4	-	60.4	-	37.9	37.9	-	1.8
Подгоренский	90.9	85.2	5.2	0.5	7.1	7.1	-	2.0
Рамонский	88.9	70.0	18.8	0.1	7.9	7.7	0.2	3.2
Репьёвский	86.2	-	86.2	-	1.2	1.2	-	12.6
Россошанский	91.8	85.4	6.3	0.0	7.5	7.2	0.3	0.7
Семилукский	53.6	4.0	49.5	0.0	18.0	17.7	0.3	28.4
Таловский	78.5	54.9	23.4	0.2	14.3	14.3	-	7.2
Терновский	55.6	36.3	19.3	-	20.6	20.6	-	23.9
Хохольский	72.8	25.7	47.1	-	21.8	21.8	-	5.3
Эртильский	84.8	55.4	29.5	-	1.3	1.3	-	13.8



## СТРУКТУРА ПОСЕВНЫХ ПЛОЩАДЕЙ ПО ВИДАМ СЕЛЬСКОХОЗЯЙСТВЕННЫХ КУЛЬТУР

### СТРУКТУРА ПОСЕВНЫХ ПЛОЩАДЕЙ ПОД УРОЖАЙ 2016 ГОДА ПО ВИДАМ СЕЛЬСКОХОЗЯЙСТВЕННЫХ КУЛЬТУР В ХОЗЯЙСТВАХ ВСЕХ КАТЕГОРИЙ

в процентах от общей посевной площади

	Зерновые и зернобобовые культуры - всего	Технические культуры - всего	Картофель	Овощные и бахчевые культуры		Кормовые культуры - всего
				всего	из них овощи открытого грунта	
<b>Воронежская область</b>	<b>56.8</b>	<b>26.5</b>	<b>2.8</b>	<b>0.9</b>	<b>0.8</b>	<b>12.9</b>
<b>Городские округа</b>						
город Воронеж	4.5	8.4	33.9	53.1	52.2	0.1
Борисоглебский	65.2	30.4	2.1	0.6	0.5	1.6
город Нововоронеж	0.0	0.0	64.3	35.7	33.3	-
<b>Муниципальные районы</b>						
Аннинский	48.4	32.8	1.5	0.6	0.6	16.7
Бобровский	49.5	23.0	1.6	1.4	1.3	24.5
Богучарский	62.1	28.7	1.8	0.6	0.6	6.8
Бутурлиновский	55.5	31.1	2.6	0.6	0.6	10.1
Верхнемамонский	59.8	21.5	2.3	0.8	0.7	15.6
Верхнехавский	62.8	27.0	5.7	1.0	0.9	3.5
Воробьёвский	57.8	30.2	3.1	0.4	0.3	8.6
Грибановский	58.2	33.3	4.0	0.8	0.8	3.7
Калачеевский	53.9	30.9	2.1	0.9	0.8	12.3
Каменский	47.5	21.1	3.2	0.5	0.4	27.7
Кантемировский	55.2	26.0	1.3	0.4	0.4	17.1
Каширский	64.6	19.5	7.4	1.6	1.6	7.0
Лискинский	33.2	23.9	2.0	1.1	1.0	39.8

	Зерновые и зернобобовые культуры - всего	Технические культуры - всего	Картофель	Овощные и бахчевые культуры		Кормовые культуры - всего
				всего	из них овощи открытого грунта	
Нижнедевицкий	66.5	22.1	3.3	0.5	0.5	7.5
Новоусманский	61.5	23.3	5.1	1.6	1.5	8.4
Новохопёрский	60.8	26.5	1.4	1.9	0.3	9.4
Ольховатский	54.0	23.0	2.0	0.5	0.4	20.5
Острогожский	61.3	25.3	4.6	1.2	1.0	7.6
Павловский	59.8	22.0	4.2	0.8	0.7	13.2
Панинский	62.0	27.7	4.7	1.0	1.0	4.6
Петропавловский	67.0	23.1	1.6	1.2	0.4	7.2
Поворинский	65.2	27.5	2.9	0.5	0.3	3.9
Подгоренский	51.3	26.9	2.4	0.6	0.6	18.7
Рамонский	50.8	25.6	4.4	1.5	1.5	17.6
Репьёвский	62.5	26.5	2.8	0.5	0.5	7.6
Россошанский	54.5	24.0	1.4	0.5	0.4	19.6
Семилукский	61.4	27.7	4.2	1.5	1.5	5.2
Таловский	59.0	25.7	2.0	0.9	0.8	12.3
Терновский	57.0	31.2	2.1	0.5	0.5	9.2
Хохольский	51.4	21.5	3.7	1.0	1.0	22.4
Эртильский	56.0	31.0	2.6	0.6	0.6	9.8

**СТРУКТУРА ПОСЕВНЫХ ПЛОЩАДЕЙ ПОД УРОЖАЙ 2016 ГОДА ПО ВИДАМ СЕЛЬСКОХОЗЯЙСТВЕННЫХ КУЛЬТУР  
В СЕЛЬСКОХОЗЯЙСТВЕННЫХ ОРГАНИЗАЦИЯХ**

в процентах от общей посевной площади

	<b>Зерновые и зернобобовые культуры - всего</b>	<b>Технические культуры - всего</b>	<b>Картофель</b>	<b>Овощные и бахчевые культуры - всего</b>	<b>Кормовые культуры - всего</b>
<b>Воронежская область</b>	<b>56.7</b>	<b>27.9</b>	<b>0.1</b>	<b>0.0</b>	<b>15.3</b>
<b>Городские округа</b>					
город Воронеж	34.2	65.8	-	-	-
Борисоглебский	68.2	29.8	-	0.0	2.1
город Нововоронеж	-	-	-	-	-
<b>Муниципальные районы</b>					
Аннинский	48.4	32.0	0.1	-	19.5
Бобровский	46.8	24.9	-	0.1	28.1
Богучарский	60.2	32.4	-	0.0	7.3
Бутурлиновский	55.1	32.9	-	-	12.0
Верхнемамонский	56.5	22.8	-	0.0	20.7
Верхнехавский	68.8	29.1	0.2	0.0	1.9
Воробьёвский	57.3	33.0	-	-	9.7
Грибановский	59.9	39.4	-	-	0.6
Калачеевский	49.9	31.9	0.0	0.0	18.1
Каменский	49.4	18.2	-	-	32.4
Кантемировский	51.3	26.0	-	-	22.6
Каширский	62.2	23.5	0.7	0.3	13.4
Лискинский	34.1	24.7	-	0.0	41.1

	<b>Зерновые и зернобобовые культуры - всего</b>	<b>Технические культуры - всего</b>	<b>Картофель</b>	<b>Овощные и бахчевые культуры - всего</b>	<b>Кормовые культуры - всего</b>
Нижедевицкий	69.5	23.8	-	-	6.7
Новоусманский	66.3	22.7	1.2	0.3	9.5
Новохопёрский	65.6	28.7	0.0	0.6	5.1
Ольховатский	51.6	21.0	-	-	27.4
Острогожский	66.2	28.4	-	0.2	5.2
Павловский	62.7	22.5	0.1	0.0	14.8
Панинский	65.8	30.2	0.1	-	3.8
Петропавловский	63.0	24.3	-	-	12.8
Поворинский	68.9	27.6	-	-	3.6
Подгоренский	52.3	28.6	-	-	19.1
Рамонский	53.0	28.2	0.0	0.1	18.7
Репьёвский	65.9	26.6	-	-	7.5
Россошанский	49.8	25.2	0.0	0.0	24.9
Семилукский	66.9	29.4	0.2	-	3.5
Таловский	55.6	28.9	-	0.1	15.4
Терновский	57.1	35.1	-	-	7.8
Хохольский	53.2	19.4	-	-	27.3
Эртильский	57.8	31.7	0.4	-	10.0

**СТРУКТУРА ПОСЕВНЫХ ПЛОЩАДЕЙ ПОД УРОЖАЙ 2016 ГОДА ПО ВИДАМ СЕЛЬСКОХОЗЯЙСТВЕННЫХ КУЛЬТУР  
В КРЕСТЬЯНСКИХ (ФЕРМЕРСКИХ) ХОЗЯЙСТВАХ И У ИНДИВИДУАЛЬНЫХ ПРЕДПРИНИМАТЕЛЕЙ**

в процентах от общей посевной площади

	<b>Зерновые и зернобобовые культуры - всего</b>	<b>Технические культуры - всего</b>	<b>Картофель</b>	<b>Овощные и бахчевые культуры - всего</b>	<b>Кормовые культуры - всего</b>
<b>Воронежская область</b>	<b>66.3</b>	<b>26.9</b>	<b>0.4</b>	<b>0.5</b>	<b>5.9</b>
<b>Городские округа</b>					
город Воронеж	-	-	-	-	-
Борисоглебский	65.6	33.4	0.0	0.0	1.0
город Нововоронеж	-	-	-	-	-
<b>Муниципальные районы</b>					
Аннинский	54.7	40.2	0.2	0.0	4.9
Бобровский	63.6	19.1	0.2	3.5	13.6
Богучарский	69.0	24.8	-	0.1	6.1
Бутурлиновский	71.3	27.5	0.2	0.1	1.0
Верхнемамонский	73.5	21.7	-	0.0	4.8
Верхнехавский	63.4	28.5	3.3	0.1	4.8
Воробьёвский	68.3	27.6	0.1	-	4.1
Грибановский	66.7	28.2	0.3	0.0	4.8
Калачеевский	65.0	29.7	0.1	0.0	5.2
Каменский	47.2	42.2	-	-	10.6
Кантемировский	68.6	27.9	-	0.0	3.4
Каширский	76.9	18.2	2.6	1.6	0.7
Лискинский	61.8	22.5	-	1.0	14.7

	<b>Зерновые и зернобобовые культуры - всего</b>	<b>Технические культуры - всего</b>	<b>Картофель</b>	<b>Овощные и бахчевые культуры - всего</b>	<b>Кормовые культуры - всего</b>
Нижнедевицкий	70.8	21.1	0.1	0.0	8.0
Новоусманский	61.2	32.2	1.1	0.2	5.2
Новохопёрский	57.9	25.0	0.0	3.2	14.0
Ольховатский	64.3	30.1	0.2	-	5.3
Острогожский	60.6	20.1	-	1.0	18.2
Павловский	66.3	33.3	-	0.2	0.2
Панинский	65.3	27.3	2.0	0.1	5.3
Петропавловский	75.0	23.1	-	0.9	1.0
Поворинский	64.0	30.5	0.4	0.3	4.9
Подгоренский	62.7	18.7	-	-	18.7
Рамонский	63.9	20.5	0.7	0.4	14.5
Репьёвский	58.4	40.0	-	0.4	1.2
Россошанский	72.3	21.8	0.0	0.0	5.9
Семилукский	58.5	33.9	0.2	0.2	7.2
Таловский	71.6	22.8	0.2	0.2	5.3
Терновский	65.7	27.8	-	-	6.5
Хохольский	56.7	28.8	0.3	-	14.2
Эртильский	61.7	37.1	0.2	-	1.0

**СТРУКТУРА ПОСЕВНЫХ ПЛОЩАДЕЙ ПОД УРОЖАЙ 2016 ГОДА ПО ВИДАМ СЕЛЬСКОХОЗЯЙСТВЕННЫХ КУЛЬТУР  
В ХОЗЯЙСТВАХ НАСЕЛЕНИЯ**

в процентах от общей посевной площади

	<b>Зерновые и зернобобовые культуры - всего</b>	<b>Технические культуры - всего</b>	<b>Картофель</b>	<b>Овощные и бахчевые культуры - всего</b>	<b>Кормовые культуры - всего</b>
<b>Воронежская область</b>	<b>9.0</b>	<b>3.9</b>	<b>56.7</b>	<b>15.6</b>	<b>14.8</b>
<b>Городские округа</b>					
город Воронеж	0.2	-	38.9	60.9	0.1
Борисоглебский	0.1	0.0	75.8	20.8	3.4
город Нововоронеж	0.0	0.0	64.3	35.7	-
<b>Муниципальные районы</b>					
Аннинский	9.4	5.5	40.2	16.9	28.0
Бобровский	4.8	1.5	57.9	18.4	17.4
Богучарский	36.7	0.0	44.7	14.7	3.9
Бутурлиновский	6.4	6.7	67.7	15.3	3.8
Верхнемамонский	10.1	1.7	50.5	18.6	19.1
Верхнехавский	7.7	0.1	67.1	13.7	11.5
Воробьёвский	2.1	0.3	71.2	8.4	18.0
Грибановский	1.6	3.3	57.2	11.8	26.1
Калачеевский	7.8	28.1	44.0	17.7	2.3
Каменский	31.9	13.5	35.6	5.1	13.9
Кантемировский	2.7	0.8	56.8	18.8	21.0
Каширский	2.0	4.6	76.1	8.8	8.5
Лискинский	3.2	0.1	59.2	32.1	5.4

	<b>Зерновые и зернобобовые культуры - всего</b>	<b>Технические культуры - всего</b>	<b>Картофель</b>	<b>Овощные и бахчевые культуры - всего</b>	<b>Кормовые культуры - всего</b>
Нижнедевицкий	17.8	2.1	54.7	8.2	17.2
Новоусманский	4.6	0.0	66.3	23.0	6.1
Новохопёрский	12.9	6.9	42.5	8.5	29.2
Ольховатский	22.5	7.0	46.8	11.5	12.2
Острогожский	6.4	0.4	67.8	12.6	12.8
Павловский	0.6	0.0	82.2	14.6	2.6
Панинский	9.7	3.1	62.3	15.3	9.6
Петропавловский	8.9	8.5	45.7	20.4	16.5
Поворинский	5.1	0.1	81.5	11.3	2.0
Подгоренский	2.7	0.1	68.7	18.2	10.4
Рамонский	6.1	0.4	64.0	21.3	8.2
Репьёвский	9.3	3.4	57.8	10.0	19.6
Россошанский	22.3	13.4	44.9	14.7	4.7
Семилукский	9.6	0.2	52.5	18.9	18.9
Таловский	4.7	0.4	50.9	20.7	23.3
Терновский	6.5	0.7	40.2	9.4	43.1
Хохольский	3.4	0.3	59.5	16.8	20.0
Эртильский	7.9	0.8	48.6	13.2	29.5



# **ГРУППИРОВКИ ОБЪЕКТОВ ПЕРЕПИСИ ПО РАЗМЕРАМ ПОСЕВНЫХ ПЛОЩАДЕЙ**

## **ГРУППИРОВКА СЕЛЬСКОХОЗЯЙСТВЕННЫХ ОРГАНИЗАЦИЙ ПО РАЗМЕРАМ ОБЩЕЙ ПОСЕВНОЙ ПЛОЩАДИ ПОД УРОЖАЙ 2016 ГОДА**

	Сельскохозяйственные организации, имевшие посевную площадь, га						Сельскохозяйственные организации, не имевшие посевной площади	Итого
	до 100	100.1-500	500.1-3000	3000.1-6000	свыше 6000	всего		
<b>Воронежская область</b>								
Число организаций, единиц	57	84	240	123	73	577	95	672
в процентах от общего числа организаций	8.5	12.5	35.7	18.3	10.9	85.9	14.1	100.0
в процентах от числа организаций, имевших посевную площадь	9.9	14.6	41.6	21.3	12.6	100.0	х	х
Посевная площадь сельскохозяйственных культур, га	2425.4	25146.2	361135.2	518430.3	874760.4	1781897.5	х	1781897.5
в процентах от общей посевной площади	0.1	1.4	20.3	29.1	49.1	100.0	х	100.0
в среднем на одну организацию, га	42.6	299.4	1504.7	4214.9	11983.0	3088.2	х	2651.6
<b>Городские округа</b>								
<b>город Воронеж</b>								
Число организаций, единиц	-	1	-	-	-	1	3	4
в процентах от общего числа организаций	-	25.0	-	-	-	25.0	75.0	100.0
в процентах от числа организаций, имевших посевную	-	100.0	-	-	-	100.0	х	х
Общая площадь земли, га	-	152.0	-	-	-	152.0	х	152.0
в процентах от общей площади земли	-	100.0	-	-	-	100.0	х	100.0
в среднем на одну организацию, га	-	152.0	-	-	-	152.0	х	38.0
<b>Борисоглебский</b>								
Число организаций, единиц	2	2	13	3	1	21	1	22
в процентах от общего числа организаций	9.1	9.1	59.1	13.6	4.6	95.5	4.5	100.0
в процентах от числа организаций, имевших посевную	9.5	9.5	61.9	14.3	4.8	100.0	х	х
Общая площадь земли, га	100.5	634.0	16182.0	10100.0	7116.0	34132.5	х	34132.5
в процентах от общей площади земли	0.3	1.9	47.4	29.6	20.8	100.0	х	100.0
в среднем на одну организацию, га	50.3	317.0	1244.8	3366.7	7116.0	1625.4	х	1551.5
<b>город Нововоронеж</b>								
Число организаций, единиц	-	-	-	-	-	-	-	-
в процентах от общего числа организаций	-	-	-	-	-	-	-	100.0
в процентах от числа организаций, имевших посевную	-	-	-	-	-	100.0	х	х
Общая площадь земли, га	-	-	-	-	-	-	х	-
в процентах от общей площади земли	-	-	-	-	-	100.0	х	100.0
в среднем на одну организацию, га	-	-	-	-	-	-	х	-

	Сельскохозяйственные организации, имевшие посевную площадь, га						Сельскохозяйственные организации, не имевшие посевной площади	Итого
	до 100	100.1-500	500.1-3000	3000.1-6000	свыше 6000	всего		
<b>Муниципальные районы</b>								
<b>Аннинский</b>								
Число организаций, единиц	3	3	12	7	4	29	6	35
в процентах от общего числа организаций	8.6	8.6	34.3	20.0	11.4	82.9	17.1	100.0
в процентах от числа организаций, имевших посевную	10.4	10.3	41.4	24.1	13.8	100.0	х	х
Общая площадь земли, га	127.0	870.0	18998.6	31775.0	36456.3	88226.9	х	88226.9
в процентах от общей площади земли	0.1	1.0	21.5	36.0	41.4	100.0	х	100.0
в среднем на одну организацию, га	42.3	290.0	1583.2	4539.3	9114.1	3042.3	х	2520.8
<b>Бобровский</b>								
Число организаций, единиц	4	3	8	2	6	23	10	33
в процентах от общего числа организаций	12.1	9.1	24.2	6.1	18.2	69.7	30.3	100.0
в процентах от числа организаций, имевших посевную	17.4	13.0	34.8	8.7	26.1	100.0	х	х
Общая площадь земли, га	192.0	606.0	13704.0	9586.0	50326.0	74414.0	х	74414.0
в процентах от общей площади земли	0.3	0.8	18.4	12.9	67.6	100.0	х	100.0
в среднем на одну организацию, га	48.0	202.0	1713.0	4793.0	8387.7	3235.4	х	2255.0
<b>Богучарский</b>								
Число организаций, единиц	6	1	15	9	-	31	1	32
в процентах от общего числа организаций	18.8	3.1	46.9	28.1	-	96.9	3.1	100.0
в процентах от числа организаций, имевших посевную	19.4	3.2	48.4	29.0	-	100.0	х	х
Общая площадь земли, га	349.0	443.0	25293.0	35716.0	-	61801.0	х	61801.0
в процентах от общей площади земли	0.6	0.7	40.9	57.8	-	100.0	х	100.0
в среднем на одну организацию, га	58.2	443.0	1686.2	3968.4	-	1993.6	х	1931.3
<b>Бутурлиновский</b>								
Число организаций, единиц	-	3	5	5	4	17	1	18
в процентах от общего числа организаций	-	16.7	27.8	27.8	22.1	94.4	5.6	100.0
в процентах от числа организаций, имевших посевную	-	17.6	29.4	29.4	23.6	100.0	х	х
Общая площадь земли, га	-	934.0	7445.0	19610.0	46434.0	74423.0	х	74423.0
в процентах от общей площади земли	-	1.3	10.0	26.3	62.4	100.0	х	100.0
в среднем на одну организацию, га	-	311.3	1489.0	3922.0	11608.5	4377.8	х	4134.6
<b>Верхнемамонский</b>								
Число организаций, единиц	2	2	-	9	-	13	1	14
в процентах от общего числа организаций	14.3	14.3	-	64.3	-	92.9	7.1	100.0
в процентах от числа организаций, имевших посевную	15.4	15.4	-	69.2	-	100.0	х	х

	Сельскохозяйственные организации, имевшие посевную площадь, га						Сельскохозяйственные организации, не имевшие посевной площади	Итого
	до 100	100.1-500	500.1-3000	3000.1-6000	свыше 6000	всего		
Общая площадь земли, га	163.3	559.8	-	41134.0	-	41857.1	х	41857.1
в процентах от общей площади земли	0.4	1.3	-	98.3	-	100.0	х	100.0
в среднем на одну организацию, га	81.7	279.9	-	4570.4	-	3219.8	х	2989.8
<b>Верхнехавский</b>								
Число организаций, единиц	-	4	5	2.0	2	13	4	17
в процентах от общего числа организаций	-	23.5	29.4	11.8	11.8	76.5	23.5	100.0
в процентах от числа организаций, имевших посевную	-	30.8	38.5	15.4	15.3	100.0	х	х
Общая площадь земли, га	-	899.4	6124.0	10080.0	13914.0	31017.4	х	31017.4
в процентах от общей площади земли	-	2.9	19.7	32.5	44.9	100.0	х	100.0
в среднем на одну организацию, га	-	224.9	1224.8	5040.0	6957.0	2386.0	х	1824.6
<b>Воробьёвский</b>								
Число организаций, единиц	-	-	7	1	3	11	3	14
в процентах от общего числа организаций	-	-	50.0	7.1	21.5	78.6	21.4	100.0
в процентах от числа организаций, имевших посевную	-	-	63.6	9.1	27.3	100.0	х	х
Общая площадь земли, га	-	-	9730.0	5627.0	31180.4	46537.4	х	46537.4
в процентах от общей площади земли	-	-	20.9	12.1	67.0	100.0	х	100.0
в среднем на одну организацию, га	-	-	1390.0	5627.0	10393.5	4230.7	х	3324.1
<b>Грибановский</b>								
Число организаций, единиц	-	3	2	2	3	10	1	11
в процентах от общего числа организаций	-	27.3	18.2	18.2	27.2	90.9	9.1	100.0
в процентах от числа организаций, имевших посевную	-	30.0	20.0	20.0	30.0	100.0	х	х
Общая площадь земли, га	-	747.0	3731.0	8290.0	37761.0	50529.0	х	50529.0
в процентах от общей площади земли	-	1.5	7.4	16.4	74.7	100.0	х	100.0
в среднем на одну организацию, га	-	249.0	1865.5	4145.0	12587.0	5052.9	х	4593.5
<b>Калачеевский</b>								
Число организаций, единиц	3	10	12	5	3	33	1	34
в процентах от общего числа организаций	8.8	29.4	35.3	14.7	8.9	97.1	2.9	100.0
в процентах от числа организаций, имевших посевную	9.1	30.3	36.4	15.1	9.1	100.0	х	х
Общая площадь земли, га	146.5	3250.0	18891.4	19815.0	20351.0	62453.9	х	62453.9
в процентах от общей площади земли	0.2	5.2	30.2	31.7	32.7	100.0	х	100.0
в среднем на одну организацию, га	48.8	325.0	1574.3	3963.0	6783.7	1892.5	х	1836.9
<b>Каменский</b>								
Число организаций, единиц	1	2	6	5	-	14	1	15

	Сельскохозяйственные организации, имевшие посевную площадь, га						Сельскохозяйственные организации, не имевшие посевной площади	Итого
	до 100	100.1-500	500.1-3000	3000.1-6000	свыше 6000	всего		
в процентах от общего числа организаций	6.7	13.3	40.0	33.3	-	93.3	6.7	100.0
в процентах от числа организаций, имевших посевную	7.1	14.3	42.9	35.7	-	100.0	х	х
Общая площадь земли, га	0.7	610.0	11955.0	24311.2	-	36876.9	х	36876.9
в процентах от общей площади земли	0.0	1.7	32.4	65.9	-	100.0	х	100.0
в среднем на одну организацию, га	0.7	305.0	1992.5	4862.2	-	2634.1	х	2458.5
<b>Кантемировский</b>								
Число организаций, единиц	1	3	7	2	5	18	1	19
в процентах от общего числа организаций	5.3	15.8	36.8	10.5	26.3	94.7	5.3	100.0
в процентах от числа организаций, имевших посевную	5.6	16.7	38.9	11.1	27.7	100.0	х	х
Общая площадь земли, га	6.0	515.0	9991.0	6922.0	64353.0	81787.0	х	81787.0
в процентах от общей площади земли	0.0	0.6	12.2	8.5	78.7	100.0	х	100.0
в среднем на одну организацию, га	6.0	171.7	1427.3	3461.0	12870.6	4543.7	х	4304.6
<b>Каширский</b>								
Число организаций, единиц	-	3	9	1	1	14	1	15
в процентах от общего числа организаций	-	20.0	60.0	6.7	6.7	93.3	6.7	100.0
в процентах от числа организаций, имевших посевную	-	21.4	64.4	7.1	7.1	100.0	х	х
Общая площадь земли, га	-	1095.0	11512.0	4488.0	13884.0	30979.0	х	30979.0
в процентах от общей площади земли	-	3.5	37.2	14.5	44.8	100.0	х	100.0
в среднем на одну организацию, га	-	365.0	1279.1	4488.0	13884.0	2212.8	х	2065.3
<b>Лискинский</b>								
Число организаций, единиц	-	-	2	3	4	9	4	13
в процентах от общего числа организаций	-	-	15.3	23.1	30.8	69.2	30.8	100.0
в процентах от числа организаций, имевших посевную	-	-	22.2	33.3	44.5	100.0	х	х
Общая площадь земли, га	-	-	4668.0	10904.0	76844.2	92416.2	х	92416.2
в процентах от общей площади земли	-	-	5.1	11.8	83.1	100.0	х	100.0
в среднем на одну организацию, га	-	-	2334.0	3634.7	19211.1	10268.5	х	7108.9
<b>Нижедевицкий</b>								
Число организаций, единиц	-	2	5	1.0	2	10	2	12
в процентах от общего числа организаций	-	16.7	41.6	8.3	16.7	83.3	16.7	100.0
в процентах от числа организаций, имевших посевную	-	20.0	50.0	10.0	20.0	100.0	х	х
Общая площадь земли, га	-	678.0	7289.0	3600.0	39115.0	50682.0	х	50682.0
в процентах от общей площади земли	-	1.3	14.4	7.1	77.2	100.0	х	100.0
в среднем на одну организацию, га	-	339.0	1457.8	3600.0	19557.5	5068.2	х	4223.5

	Сельскохозяйственные организации, имевшие посевную площадь, га						Сельскохозяйственные организации, не имевшие посевной площади	Итого
	до 100	100.1-500	500.1-3000	3000.1-6000	свыше 6000	всего		
<b>Новоусманский</b>								
Число организаций, единиц	1	2	10	2	2	17	4	21
в процентах от общего числа организаций	4.8	9.5	47.6	9.5	9.5	81.0	19.0	100.0
в процентах от числа организаций, имевших посевную	5.8	11.8	58.8	11.8	11.8	100.0	х	х
Общая площадь земли, га	29.1	611.8	13379.8	11406.3	16359.9	41786.9	х	41786.9
в процентах от общей площади земли	0.1	1.5	32.0	27.3	39.1	100.0	х	100.0
в среднем на одну организацию, га	29.1	305.9	1338.0	5703.2	8180.0	2458.1	х	1989.9
<b>Новохопёрский</b>								
Число организаций, единиц	-	1	10	4	2	17	3	20
в процентах от общего числа организаций	-	5.0	50.0	20.0	10.0	85.0	15.0	100.0
в процентах от числа организаций, имевших посевную	-	5.9	58.8	23.5	11.8	100.0	х	х
Общая площадь земли, га	-	237.0	15028.0	18632.2	20974.7	54871.9	х	54871.9
в процентах от общей площади земли	-	0.4	27.4	34.0	38.2	100.0	х	100.0
в среднем на одну организацию, га	-	237.0	1502.8	4658.1	10487.4	3227.8	х	2743.6
<b>Ольховатский</b>								
Число организаций, единиц	3	1	1	-	3	8	3	11
в процентах от общего числа организаций	27.3	9.1	9.1	-	27.3	72.7	27.3	100.0
в процентах от числа организаций, имевших посевную	37.5	12.5	12.5	-	37.5	100.0	х	х
Общая площадь земли, га	143.8	227.0	951.0	-	34702.0	36023.8	х	36023.8
в процентах от общей площади земли	0.4	0.6	2.6	-	96.4	100.0	х	100.0
в среднем на одну организацию, га	47.9	227.0	951.0	-	11567.3	4503.0	х	3274.9
<b>Острогожский</b>								
Число организаций, единиц	-	6	11	-	2	19	3	22
в процентах от общего числа организаций	-	27.3	50.0	-	9.1	86.4	13.6	100.0
в процентах от числа организаций, имевших посевную	-	31.6	57.9	-	10.5	100.0	х	х
Общая площадь земли, га	-	2037.2	14166.9	-	39443.0	55647.1	х	55647.1
в процентах от общей площади земли	-	3.7	25.5	-	70.8	100.0	х	100.0
в среднем на одну организацию, га	-	339.5	1287.9	-	19721.5	2928.8	х	2529.4
<b>Павловский</b>								
Число организаций, единиц	4	2	5	6	3	20	3	23
в процентах от общего числа организаций	17.4	8.7	21.7	26.1	13.0	87.0	13.0	100.0
в процентах от числа организаций, имевших посевную	20.0	10.0	25.0	30.0	15.0	100.0	х	х
Общая площадь земли, га	43.1	579.0	8539.0	28638.2	40870.5	78669.8	х	78669.8

	Сельскохозяйственные организации, имевшие посевную площадь, га						Сельскохозяйственные организации, не имевшие посевной площади	Итого
	до 100	100.1-500	500.1-3000	3000.1-6000	свыше 6000	всего		
в процентах от общей площади земли	0.1	0.7	10.8	36.3	52.0	100.0	х	100.0
в среднем на одну организацию, га	10.8	289.5	1707.8	4773.0	13623.5	3933.5	х	3420.4
<b>Панинский</b> Число организаций, единиц	1	3	7	7	1	19	3	22
в процентах от общего числа организаций	4.5	13.6	31.9	31.9	4.5	86.4	13.6	100.0
в процентах от числа организаций, имевших посевную	5.3	15.8	36.8	36.8	5.3	100.0	х	х
Общая площадь земли, га	92.0	563.0	9813.7	27480.0	10512.0	48460.7	х	48460.7
в процентах от общей площади земли	0.2	1.2	20.3	56.6	21.6	100.0	х	100.0
в среднем на одну организацию, га	92.0	187.7	1402.0	3925.7	10512.0	2550.6	х	2202.8
<b>Петропавловский</b> Число организаций, единиц	2	1	11	5	-	19	1	20
в процентах от общего числа организаций	10.0	5.0	55.0	25.0	-	95.0	5.0	100.0
в процентах от числа организаций, имевших посевную	10.5	5.3	57.9	26.3	-	100.0	х	х
Общая площадь земли, га	33.5	143.0	18732.0	20926.3	-	39834.8	х	39834.8
в процентах от общей площади земли	0.1	0.4	47.0	52.5	-	100.0	х	100.0
в среднем на одну организацию, га	16.8	143.0	1702.9	4185.3	-	2096.6	х	1991.7
<b>Поворинский</b> Число организаций, единиц	2	1	4	5	1	13	2	15
в процентах от общего числа организаций	13.3	6.7	26.7	33.3	6.7	86.7	13.3	100.0
в процентах от числа организаций, имевших посевную	15.4	7.7	30.8	38.4	7.7	100.0	х	х
Общая площадь земли, га	2.0	439.0	7835.5	20156.0	6713.0	35145.5	х	35145.5
в процентах от общей площади земли	0.0	1.2	22.3	57.4	19.1	100.0	х	100.0
в среднем на одну организацию, га	1.0	439.0	1958.9	4031.2	6713.0	2703.5	х	2343.0
<b>Подгоренский</b> Число организаций, единиц	1	2	11	-	4	18	2	20
в процентах от общего числа организаций	5.0	10.0	55.0	-	20.0	90.0	10.0	100.0
в процентах от числа организаций, имевших посевную	5.6	11.1	61.1	-	22.2	100.0	х	х
Общая площадь земли, га	59.0	584.0	12331.3	-	46080.8	59055.1	х	59055.1
в процентах от общей площади земли	0.1	1.0	20.9	-	78.0	100.0	х	100.0
в среднем на одну организацию, га	59.0	292.0	1121.0	-	11520.2	3280.8	х	2952.8
<b>Рамонский</b> Число организаций, единиц	3	2	3	5	2	15	7	22
в процентах от общего числа организаций	13.6	9.1	13.6	22.7	9.1	68.2	31.8	100.0

	Сельскохозяйственные организации, имевшие посевную площадь, га						Сельскохозяйственные организации, не имевшие посевной площади	Итого
	до 100	100.1-500	500.1-3000	3000.1-6000	свыше 6000	всего		
в процентах от числа организаций, имевших посевную	20.0	13.3	20.0	33.4	13.3	100.0	х	х
Общая площадь земли, га	102.0	820.0	3116.6	21726.0	17832.0	43596.6	х	43596.6
в процентах от общей площади земли	0.2	1.9	7.1	49.9	40.9	100.0	х	100.0
в среднем на одну организацию, га	34.0	410.0	1038.9	4345.2	8916.0	2906.4	х	1981.7
<b>Репьёвский</b>								
Число организаций, единиц	1	-	2	3	2	8	-	8
в процентах от общего числа организаций	12.5	-	25.0	37.5	25.0	100.0	-	100.0
в процентах от числа организаций, имевших посевную	12.5	-	25.0	37.5	25.0	100.0	х	х
Общая площадь земли, га	24.0	-	3032.0	11889.0	28126.0	43071.0	х	43071.0
в процентах от общей площади земли	0.1	-	7.0	27.6	65.3	100.0	х	100.0
в среднем на одну организацию, га	24.0	-	1516.0	3963.0	14063.0	5383.9	х	5383.9
<b>Россошанский</b>								
Число организаций, единиц	4	6	11	7	4	32	4	36
в процентах от общего числа организаций	11.1	16.7	30.6	19.4	11.1	88.9	11.1	100.0
в процентах от числа организаций, имевших посевную	12.5	18.8	34.4	21.8	12.5	100.0	х	х
Общая площадь земли, га	139.1	1956.0	13975.0	27843.0	46091.0	90004.1	х	90004.1
в процентах от общей площади земли	0.2	2.2	15.5	30.9	51.2	100.0	х	100.0
в среднем на одну организацию, га	34.8	326.0	1270.5	3977.6	11522.8	2812.6	х	2500.1
<b>Семилукский</b>								
Число организаций, единиц	5	4	9	1	3	22	2	24
в процентах от общего числа организаций	20.8	16.7	37.5	4.2	12.5	91.7	8.3	100.0
в процентах от числа организаций, имевших посевную	22.7	18.2	40.9	4.5	13.7	100.0	х	х
Общая площадь земли, га	279.1	1626.0	10572.0	4335.0	53254.6	70066.7	х	70066.7
в процентах от общей площади земли	0.4	2.3	15.1	6.2	76.0	100.0	х	100.0
в среднем на одну организацию, га	55.8	406.5	1174.7	4335.0	17751.5	3184.9	х	2919.4
<b>Таловский</b>								
Число организаций, единиц	3	3	10	8	1	25	10	35
в процентах от общего числа организаций	8.6	8.6	28.6	22.8	2.8	71.4	28.6	100.0
в процентах от числа организаций, имевших посевную	12.0	12.0	40.0	32.0	4.0	100.0	х	х
Общая площадь земли, га	143.7	1012.0	16138.4	29554.0	21133.0	67981.1	х	67981.1
в процентах от общей площади земли	0.2	1.5	23.7	43.5	31.1	100.0	х	100.0
в среднем на одну организацию, га	47.9	337.3	1613.8	3694.3	21133.0	2719.2	х	1942.3

	Сельскохозяйственные организации, имевшие посевную площадь, га						Сельскохозяйственные организации, не имевшие посевной площади	Итого
	до 100	100.1-500	500.1-3000	3000.1-6000	свыше 6000	всего		
<b>Терновский</b>								
Число организаций, единиц	-	1	3	6	2	12	1	13
в процентах от общего числа организаций	-	7.7	23.1	46.1	15.4	92.3	7.7	100.0
в процентах от числа организаций, имевших посевную	-	8.3	25.0	50.0	16.7	100.0	х	х
Общая площадь земли, га	-	261.0	7007.0	25576.1	19761.0	52605.1	х	52605.1
в процентах от общей площади земли	-	0.5	13.3	48.6	37.6	100.0	х	100.0
в среднем на одну организацию, га	-	261.0	2335.7	4262.7	9880.5	4383.8	х	4046.5
<b>Хохольский</b>								
Число организаций, единиц	2	5	7	3	1	18	4	22
в процентах от общего числа организаций	9.1	22.7	31.8	13.6	4.6	81.8	18.2	100.0
в процентах от числа организаций, имевших посевную	11.1	27.8	38.9	16.7	5.6	100.0	х	х
Общая площадь земли, га	71.0	1602.0	12752.0	13788.0	7292.0	35505.0	х	35505.0
в процентах от общей площади земли	0.2	4.5	35.9	38.8	20.6	100.0	х	100.0
в среднем на одну организацию, га	35.5	320.4	1821.7	4596.0	7292.0	1972.5	х	1613.9
<b>Эртильский</b>								
Число организаций, единиц	3	2	17	4	2	28	2	30
в процентах от общего числа организаций	10.0	6.7	56.6	13.3	6.7	93.3	6.7	100.0
в процентах от числа организаций, имевших посевную	10.7	7.1	60.7	14.4	7.1	100.0	х	х
Общая площадь земли, га	179.0	455.0	28251.0	14522.0	27880.0	71287.0	х	71287.0
в процентах от общей площади земли	0.3	0.6	39.6	20.4	39.1	100.0	х	100.0
в среднем на одну организацию, га	59.7	227.5	1661.8	3630.5	13940.0	2546.0	х	2376.2



**ГРУППИРОВКА КРЕСТЬЯНСКИХ (ФЕРМЕРСКИХ) ХОЗЯЙСТВ И ИНДИВИДУАЛЬНЫХ ПРЕДПРИНИМАТЕЛЕЙ ПО РАЗМЕРАМ ОБЩЕЙ ПОСЕВНОЙ ПЛОЩАДИ ПОД УРОЖАЙ 2016 ГОДА**

	Хозяйства, имевшие посевную площадь, га						Хозяйства, не имевшие посевной площади	Итого
	до 100	100.1 - 500	500.1 - 1500	1500.1 - 3000	свыше 3000	всего		
<b>Воронежская область</b>								
Число организаций, единиц	786	918	258	42	15	2019	380	2399
в процентах от общего числа организаций	32.8	38.2	10.8	1.8	0.6	84.2	15.8	100.0
в процентах от числа организаций, имевших посевную площадь	38.9	45.5	12.8	2.1	0.7	100.0	х	х
Посевная площадь сельскохозяйственных культур, га	37750.4	224971.2	206973.6	80695.0	79776.0	630166.2	х	630166.2
в процентах от общей посевной площади	6.0	35.7	32.8	12.8	12.7	100.0	х	100.0
в среднем на одну организацию, га	48.0	245.1	802.2	1921.3	5318.4	312.1	х	262.7
<b>Городские округа</b>								
<b>город Воронеж</b>								
Число организаций, единиц	-	-	-	-	-	-	2	2
в процентах от общего числа организаций	-	-	-	-	-	-	100.0	100.0
в процентах от числа организаций, имевших посевную площадь	-	-	-	-	-	100.0	х	х
Общая площадь земли, га	-	-	-	-	-	-	х	-
в процентах от общей площади земли	-	-	-	-	-	100.0	х	100.0
в среднем на одну организацию, га	-	-	-	-	-	-	х	-
<b>Борисоглебский</b>								
Число организаций, единиц	5	32	12	2	1	52	1	53
в процентах от общего числа организаций	9.4	60.4	22.6	3.8	1.9	98.1	1.9	100.0
в процентах от числа организаций, имевших посевную площадь	9.6	61.5	23.2	3.8	1.9	100.0	х	х
Общая площадь земли, га	253.0	8454.0	9425.0	4261.0	3262.0	25655.0	х	25655.0

	Хозяйства, имевшие посевную площадь, га						Хозяйства, не имевшие посевной площади	Итого
	до 100	100.1 - 500	500.1 - 1500	1500.1 - 3000	свыше 3000	всего		
в процентах от общей площади земли	1.0	33.0	36.7	16.6	12.7	100.0	х	100.0
в среднем на одну организацию, га	50.6	264.2	785.4	2130.5	3262.0	493.4	х	484.1
<b>город Нововоронеж</b>								
Число организаций, единиц	-	-	-	-	-	-	-	-
в процентах от общего числа организаций	-	-	-	-	-	-	-	100.0
в процентах от числа организаций, имевших посевную площадь	-	-	-	-	-	100.0	х	х
Общая площадь земли, га	-	-	-	-	-	-	х	-
в процентах от общей площади земли	-	-	-	-	-	100.0	х	100.0
в среднем на одну организацию, га	-	-	-	-	-	-	х	-
<b>Муниципальные районы</b>								
<b>Аннинский</b>								
Число организаций, единиц	59	30	15	-	1	105	1	106
в процентах от общего числа организаций	55.6	28.3	14.3	-	0.9	99.1	0.9	100.0
в процентах от числа организаций, имевших посевную площадь	56.1	28.6	14.3	-	1.0	100.0	х	х
Общая площадь земли, га	2640.7	6400.5	11645.7	-	4759.0	25445.9	х	25445.9
в процентах от общей площади земли	10.4	25.2	45.7	-	18.7	100.0	х	100.0
в среднем на одну организацию, га	44.8	213.4	776.4	-	4759.0	242.3	х	240.1
<b>Бобровский</b>								
Число организаций, единиц	23	25	10	1	1	60	22	82
в процентах от общего числа организаций	28.0	30.6	12.2	1.2	1.2	73.2	26.8	100.0
в процентах от числа организаций, имевших посевную площадь	38.3	41.6	16.7	1.7	1.7	100.0	х	х
Общая площадь земли, га	1399.5	6458.5	6273.0	2630.0	6146.0	22907.0	х	22907.0
в процентах от общей площади земли	6.1	28.2	27.4	11.5	26.8	100.0	х	100.0
в среднем на одну организацию, га	60.8	258.3	627.3	2630.0	6146.0	381.8	х	279.4

	Хозяйства, имевшие посевную площадь, га						Хозяйства, не имевшие посевной площади	Итого
	до 100	100.1 - 500	500.1 - 1500	1500.1 - 3000	свыше 3000	всего		
<b>Богучарский</b>								
Число организаций, единиц	32	53	11	2	1	99	54	153
в процентах от общего числа организаций	20.9	34.6	7.2	1.3	0.7	64.7	35.3	100.0
в процентах от числа организаций, имевших посевную площадь	32.4	53.5	11.1	2.0	1.0	100.0	х	х
Общая площадь земли, га	1743.3	11556.0	9328.0	3540.0	4689.0	30856.3	х	30856.3
в процентах от общей площади земли	5.6	37.5	30.2	11.5	15.2	100.0	х	100.0
в среднем на одну организацию, га	54.5	218.0	848.0	1770.0	4689.0	311.7	х	201.7
<b>Бутурлиновский</b>								
Число организаций, единиц	17	9	5	1	-	32	19	51
в процентах от общего числа организаций	33.3	17.6	9.8	2.0	-	62.7	37.3	100.0
в процентах от числа организаций, имевших посевную площадь	53.1	28.1	15.6	3.2	-	100.0	х	х
Общая площадь земли, га	713.0	3080.0	3542.3	1706.0	-	9041.3	х	9041.3
в процентах от общей площади земли	7.8	34.1	39.2	18.9	-	100.0	х	100.0
в среднем на одну организацию, га	41.9	342.2	708.5	1706.0	-	282.5	х	177.3
<b>Верхнемамонский</b>								
Число организаций, единиц	21	23	7	2	1	54	11	65
в процентах от общего числа организаций	32.3	35.4	10.8	3.1	1.5	83.1	16.9	100.0
в процентах от числа организаций, имевших посевную площадь	38.8	42.6	13.0	3.7	1.9	100.0	х	х
Общая площадь земли, га	1166.3	6172.1	5540.0	3859.0	3974.0	20711.4	х	20711.4
в процентах от общей площади земли	5.6	29.9	26.7	18.6	19.2	100.0	х	100.0
в среднем на одну организацию, га	55.5	268.4	791.4	1929.5	3974.0	383.5	х	318.6
<b>Верхнехавский</b>								
Число организаций, единиц	19	28	14	-	-	61	4	65
в процентах от общего числа организаций	29.2	43.1	21.5	-	-	93.8	6.2	100.0
в процентах от числа организаций, имевших посевную площадь	31.1	45.9	23.0	-	-	100.0	х	х

	Хозяйства, имевшие посевную площадь, га						Хозяйства, не имевшие посевной площади	Итого
	до 100	100.1 - 500	500.1 - 1500	1500.1 - 3000	свыше 3000	всего		
Общая площадь земли, га	1038.2	7449.0	10578.0	-	-	19065.2	х	19065.2
в процентах от общей площади земли	5.4	39.1	55.5	-	-	100.0	х	100.0
в среднем на одну организацию, га	54.6	266.0	755.6	-	-	312.5	х	293.3
<b>Воробьевский</b>								
Число организаций, единиц	8	24	8	-	2	42	19	61
в процентах от общего числа организаций	13.1	39.4	13.1	-	3.3	68.9	31.1	100.0
в процентах от числа организаций, имевших посевную площадь	19.0	57.2	19.0	-	4.8	100.0	х	х
Общая площадь земли, га	467.0	6507.0	6323.0	-	7262.0	20559.0	х	20559.0
в процентах от общей площади земли	2.3	31.6	30.8	-	35.3	100.0	х	100.0
в среднем на одну организацию, га	58.4	271.1	790.4	-	3631.0	489.5	х	337.0
<b>Грибановский</b>								
Число организаций, единиц	24	33	13	3	-	73	8	81
в процентах от общего числа организаций	29.6	40.8	16.0	3.7	-	90.1	9.9	100.0
в процентах от числа организаций, имевших посевную площадь	32.9	45.2	17.8	4.1	-	100.0	х	х
Общая площадь земли, га	1298.6	8198.5	11469.0	6069.0	-	27035.1	х	27035.1
в процентах от общей площади земли	4.8	30.4	42.4	22.4	-	100.0	х	100.0
в среднем на одну организацию, га	54.1	248.4	882.2	2023.0	-	370.3	х	333.8
<b>Калачеевский</b>								
Число организаций, единиц	40	41	14	1	3	99	3	102
в процентах от общего числа организаций	39.3	40.2	13.7	1.0	2.9	97.1	2.9	100.0
в процентах от числа организаций, имевших посевную площадь	40.5	41.4	14.1	1.0	3.0	100.0	х	х
Общая площадь земли, га	2119.2	9770.2	11732.0	1917.0	20423.0	45961.4	х	45961.4
в процентах от общей площади земли	4.6	21.3	25.5	4.2	44.4	100.0	х	100.0
в среднем на одну организацию, га	53.0	238.3	838.0	1917.0	6807.7	464.3	х	450.6

	Хозяйства, имевшие посевную площадь, га						Хозяйства, не имевшие посевной площади	Итого
	до 100	100.1 - 500	500.1 - 1500	1500.1 - 3000	свыше 3000	всего		
<b>Каменский</b>								
Число организаций, единиц	8	9	3	1	-	21	4	25
в процентах от общего числа организаций	32.0	36.0	12.0	4.0	-	84.0	16.0	100.0
в процентах от числа организаций, имевших посевную площадь	38.1	42.8	14.3	4.8	-	100.0	x	x
Общая площадь земли, га	293.1	2523.0	2141.0	1550.0	-	6507.1	x	6507.1
в процентах от общей площади земли	4.5	38.8	32.9	23.8	-	100.0	x	100.0
в среднем на одну организацию, га	36.6	280.3	713.7	1550.0	-	309.9	x	260.3
<b>Кантемировский</b>								
Число организаций, единиц	62	67	8	2	1	140	8	148
в процентах от общего числа организаций	41.8	45.3	5.4	1.4	0.7	94.6	5.4	100.0
в процентах от числа организаций, имевших посевную площадь	44.3	47.9	5.7	1.4	0.7	100.0	x	x
Общая площадь земли, га	3237.2	15610.3	5877.0	4420.0	4595.0	33739.5	x	33739.5
в процентах от общей площади земли	9.6	46.3	17.4	13.1	13.6	100.0	x	100.0
в среднем на одну организацию, га	52.2	233.0	734.6	2210.0	4595.0	241.0	x	228.0
<b>Каширский</b>								
Число организаций, единиц	75	58	16	2	-	151	5	156
в процентах от общего числа организаций	48.0	37.2	10.3	1.3	-	96.8	3.2	100.0
в процентах от числа организаций, имевших посевную площадь	49.7	38.4	10.6	1.3	-	100.0	x	x
Общая площадь земли, га	3616.2	12736.5	12527.0	4219.0	-	33098.7	x	33098.7
в процентах от общей площади земли	10.9	38.6	37.8	12.7	-	100.0	x	100.0
в среднем на одну организацию, га	48.2	219.6	782.9	2109.5	-	219.2	x	212.2
<b>Лискинский</b>								
Число организаций, единиц	6	2	-	-	-	8	18	26
в процентах от общего числа организаций	23.1	7.7	-	-	-	30.8	69.2	100.0
в процентах от числа организаций, имевших посевную площадь	75.0	25.0	-	-	-	100.0	x	x

	Хозяйства, имевшие посевную площадь, га						Хозяйства, не имевшие посевной площади	Итого
	до 100	100.1 - 500	500.1 - 1500	1500.1 - 3000	свыше 3000	всего		
Общая площадь земли, га	229.2	269.0	-	-	-	498.2	х	498.2
в процентах от общей площади земли	46.0	54.0	-	-	-	100.0	х	100.0
в среднем на одну организацию, га	38.2	134.5	-	-	-	62.3	х	19.2
<b>Нижнедевицкий</b>								
Число организаций, единиц	9	17	3	-	-	29	20	49
в процентах от общего числа организаций	18.4	34.7	6.1	-	-	59.2	40.8	100.0
в процентах от числа организаций, имевших посевную площадь	31.1	58.6	10.3	-	-	100.0	х	х
Общая площадь земли, га	359.4	4234.5	2724.0	-	-	7317.9	х	7317.9
в процентах от общей площади земли	4.9	57.9	37.2	-	-	100.0	х	100.0
в среднем на одну организацию, га	39.9	249.1	908.0	-	-	252.3	х	149.3
<b>Новоусманский</b>								
Число организаций, единиц	12	4	1	5	-	22	14	36
в процентах от общего числа организаций	33.3	11.1	2.8	13.9	-	61.1	38.9	100.0
в процентах от числа организаций, имевших посевную площадь	54.6	18.2	4.5	22.7	-	100.0	х	х
Общая площадь земли, га	471.5	996.0	1020.0	9830.3	-	12317.8	х	12317.8
в процентах от общей площади земли	3.8	8.1	8.3	79.8	-	100.0	х	100.0
в среднем на одну организацию, га	39.3	249.0	1020.0	1966.1	-	559.9	х	342.2
<b>Новохопёрский</b>								
Число организаций, единиц	17	54	19	3	-	93	16	109
в процентах от общего числа организаций	15.5	49.6	17.4	2.8	-	85.3	14.7	100.0
в процентах от числа организаций, имевших посевную площадь	18.3	58.1	20.4	3.2	-	100.0	х	х
Общая площадь земли, га	863.6	13743.2	15493.6	6682.6	-	36783.0	х	36783.0
в процентах от общей площади земли	2.3	37.4	42.1	18.2	-	100.0	х	100.0
в среднем на одну организацию, га	50.8	254.5	815.5	2227.5	-	395.5	х	337.5

	Хозяйства, имевшие посевную площадь, га						Хозяйства, не имевшие посевной площади	Итого
	до 100	100.1 - 500	500.1 - 1500	1500.1 - 3000	свыше 3000	всего		
<b>Ольховатский</b>								
Число организаций, единиц	45	35	7	-	-	87	16	103
в процентах от общего числа организаций	43.7	34.0	6.8	-	-	84.5	15.5	100.0
в процентах от числа организаций, имевших посевную площадь	51.8	40.2	8.0	-	-	100.0	x	x
Общая площадь земли, га	1957.6	8027.7	5218.0	-	-	15203.3	x	15203.3
в процентах от общей площади земли	12.9	52.8	34.3	-	-	100.0	x	100.0
в среднем на одну организацию, га	43.5	229.4	745.4	-	-	174.8	x	147.6
<b>Острогжский</b>								
Число организаций, единиц	13	21	6	-	-	40	6	46
в процентах от общего числа организаций	28.3	45.7	13.0	-	-	87.0	13.0	100.0
в процентах от числа организаций, имевших посевную площадь	32.5	52.5	15.0	-	-	100.0	x	x
Общая площадь земли, га	562.1	4725.6	5027.1	-	-	10314.8	x	10314.8
в процентах от общей площади земли	5.5	45.8	48.7	-	-	100.0	x	100.0
в среднем на одну организацию, га	43.2	225.0	837.8	-	-	257.9	x	224.2
<b>Павловский</b>								
Число организаций, единиц	20	14	1	-	-	35	5	40
в процентах от общего числа организаций	50.0	35.0	2.5	-	-	87.5	12.5	100.0
в процентах от числа организаций, имевших посевную площадь	57.1	40.0	2.9	-	-	100.0	x	x
Общая площадь земли, га	969.0	4071.0	805.0	-	-	5845.0	x	5845.0
в процентах от общей площади земли	16.6	69.6	13.8	-	-	100.0	x	100.0
в среднем на одну организацию, га	48.4	290.8	805.0	-	-	167.0	x	146.1
<b>Панинский</b>								
Число организаций, единиц	36	36	7	2	-	81	11	92
в процентах от общего числа организаций	39.1	39.1	7.6	2.2	-	88.0	12.0	100.0
в процентах от числа организаций, имевших посевную площадь	44.5	44.4	8.6	2.5	-	100.0	x	x

	Хозяйства, имевшие посевную площадь, га						Хозяйства, не имевшие посевной площади	Итого
	до 100	100.1 - 500	500.1 - 1500	1500.1 - 3000	свыше 3000	всего		
Общая площадь земли, га	1398.8	8702.9	5330.6	3300.0	-	18732.3	х	18732.3
в процентах от общей площади земли	7.4	46.5	28.5	17.6	-	100.0	х	100.0
в среднем на одну организацию, га	38.9	241.7	761.5	1650.0	-	231.3	х	203.6
<b>Петропавловский</b>								
Число организаций, единиц	42	70	19	3	-	134	11	145
в процентах от общего числа организаций	29.0	48.2	13.1	2.1	-	92.4	7.6	100.0
в процентах от числа организаций, имевших посевную площадь	31.3	52.3	14.2	2.2	-	100.0	х	х
Общая площадь земли, га	2131.4	16847.7	15022.2	5018.1	-	39019.4	х	39019.4
в процентах от общей площади земли	5.5	43.2	38.5	12.8	-	100.0	х	100.0
в среднем на одну организацию, га	50.7	240.7	790.6	1672.7	-	291.2	х	269.1
<b>Поворинский</b>								
Число организаций, единиц	10	22	5	4	-	41	2	43
в процентах от общего числа организаций	23.2	51.2	11.6	9.3	-	95.3	4.7	100.0
в процентах от числа организаций, имевших посевную площадь	24.3	53.7	12.2	9.8	-	100.0	х	х
Общая площадь земли, га	595.0	5930.8	3855.4	7196.0	-	17577.2	х	17577.2
в процентах от общей площади земли	3.5	33.7	21.9	40.9	-	100.0	х	100.0
в среднем на одну организацию, га	59.5	269.6	771.1	1799.0	-	428.7	х	408.8
<b>Подгоренский</b>								
Число организаций, единиц	4	10	1	1	-	16	16	32
в процентах от общего числа организаций	12.6	31.2	3.1	3.1	-	50.0	50.0	100.0
в процентах от числа организаций, имевших посевную площадь	25.0	62.4	6.3	6.3	-	100.0	х	х
Общая площадь земли, га	251.0	2173.2	675.0	1635.0	-	4734.2	х	4734.2
в процентах от общей площади земли	5.3	45.9	14.3	34.5	-	100.0	х	100.0
в среднем на одну организацию, га	62.7	217.3	675.0	1635.0	-	295.9	х	147.9



	Хозяйства, имевшие посевную площадь, га						Хозяйства, не имевшие посевной площади	Итого
	до 100	100.1 - 500	500.1 - 1500	1500.1 - 3000	свыше 3000	всего		
<b>Рамонский</b>								
Число организаций, единиц	13	11	2	-	-	26	10	36
в процентах от общего числа организаций	36.0	30.6	5.6	-	-	72.2	27.8	100.0
в процентах от числа организаций, имевших посевную площадь	50.0	42.3	7.7	-	-	100.0	x	x
Общая площадь земли, га	322.5	2574.9	2232.0	-	-	5129.4	x	5129.4
в процентах от общей площади земли	6.3	50.2	43.5	-	-	100.0	x	100.0
в среднем на одну организацию, га	24.8	234.1	1116.0	-	-	197.3	x	142.5
<b>Репьёвский</b>								
Число организаций, единиц	8	8	1	-	-	17	5	22
в процентах от общего числа организаций	36.4	36.4	4.5	-	-	77.3	22.7	100.0
в процентах от числа организаций, имевших посевную площадь	47.0	47.1	5.9	-	-	100.0	x	x
Общая площадь земли, га	495.0	2196.0	1077.0	-	-	3768.0	x	3768.0
в процентах от общей площади земли	13.1	58.3	28.6	-	-	100.0	x	100.0
в среднем на одну организацию, га	61.9	274.5	1077.0	-	-	221.6	x	171.3
<b>Россошанский</b>								
Число организаций, единиц	39	41	15	1	1	97	9	106
в процентах от общего числа организаций	36.8	38.7	14.2	0.9	0.9	91.5	8.5	100.0
в процентах от числа организаций, имевших посевную площадь	40.2	42.3	15.5	1.0	1.0	100.0	x	x
Общая площадь земли, га	2032.3	10900.0	12678.0	2101.0	3361.0	31072.3	x	31072.3
в процентах от общей площади земли	6.5	35.1	40.8	6.8	10.8	100.0	x	100.0
в среднем на одну организацию, га	52.1	265.9	845.2	2101.0	3361.0	320.3	x	293.1
<b>Семилукский</b>								
Число организаций, единиц	30	18	5	1	-	54	10	64
в процентах от общего числа организаций	46.9	28.1	7.8	1.6	-	84.4	15.6	100.0
в процентах от числа организаций, имевших посевную площадь	55.5	33.3	9.3	1.9	-	100.0	x	x

	Хозяйства, имевшие посевную площадь, га						Хозяйства, не имевшие посевной площади	Итого
	до 100	100.1 - 500	500.1 - 1500	1500.1 - 3000	свыше 3000	всего		
Общая площадь земли, га	1231.4	4540.1	3969.0	1678.0	-	11418.5	х	11418.5
в процентах от общей площади земли	10.7	39.8	34.8	14.7	-	100.0	х	100.0
в среднем на одну организацию, га	41.0	252.2	793.8	1678.0	-	211.5	х	178.4
<b>Таловский</b>								
Число организаций, единиц	44	71	11	1	1	128	26	154
в процентах от общего числа организаций	28.7	46.1	7.1	0.6	0.6	83.1	16.9	100.0
в процентах от числа организаций, имевших посевную площадь	34.3	55.5	8.6	0.8	0.8	100.0	х	х
Общая площадь земли, га	2102.9	18071.4	8759.3	1537.0	5505.0	35975.6	х	35975.6
в процентах от общей площади земли	5.9	50.2	24.3	4.3	15.3	100.0	х	100.0
в среднем на одну организацию, га	47.8	254.5	796.3	1537.0	5505.0	281.1	х	233.6
<b>Терновский</b>								
Число организаций, единиц	10	25	9	4	-	48	7	55
в процентах от общего числа организаций	18.2	45.4	16.4	7.3	-	87.3	12.7	100.0
в процентах от числа организаций, имевших посевную площадь	20.8	52.1	18.8	8.3	-	100.0	х	х
Общая площадь земли, га	413.4	5642.2	8794.4	7546.0	-	22396.0	х	22396.0
в процентах от общей площади земли	1.8	25.2	39.3	33.7	-	100.0	х	100.0
в среднем на одну организацию, га	41.3	225.7	977.2	1886.5	-	466.6	х	407.2
<b>Хохольский</b>								
Число организаций, единиц	10	6	3	-	2	21	16	37
в процентах от общего числа организаций	27.1	16.2	8.1	-	5.4	56.8	43.2	100.0
в процентах от числа организаций, имевших посевную площадь	47.6	28.6	14.3	-	9.5	100.0	х	х
Общая площадь земли, га	335.9	1750.0	2697.0	-	15800.0	20582.9	х	20582.9
в процентах от общей площади земли	1.6	8.5	13.1	-	76.8	100.0	х	100.0
в среднем на одну организацию, га	33.6	291.7	899.0	-	7900.0	980.1	х	556.3

Продолжение

	Хозяйства, имевшие посевную площадь, га						Хозяйства, не имевшие посевной площади	Итого
	до 100	100.1 - 500	500.1 - 1500	1500.1 - 3000	свыше 3000	всего		
<b>Эртильский</b>								
Число организаций, единиц	25	21	7	-	-	53	1	54
в процентах от общего числа организаций	46.2	38.9	13.0	-	-	98.1	1.9	100.0
в процентах от числа организаций, имевших посевную площадь	47.2	39.6	13.2	-	-	100.0	x	x
Общая площадь земли, га	1043.1	4659.6	5195.0	-	-	10897.7	x	10897.7
в процентах от общей площади земли	9.5	42.8	47.7	-	-	100.0	x	100.0
в среднем на одну организацию, га	41.7	221.9	742.1	-	-	205.6	x	201.8

**ГРУППИРОВКА ЛИЧНЫХ ПОДСОБНЫХ И ДРУГИХ ИНДИВИДУАЛЬНЫХ ХОЗЯЙСТВ ГРАЖДАН ПО РАЗМЕРАМ  
ОБЩЕЙ ПОСЕВНОЙ ПЛОЩАДИ ПОД УРОЖАЙ 2016 ГОДА**

	Хозяйства, имевшие посевную площадь, га									Хозяйства, не имевшие посевной площади	Итого
	до 0,06	0,06 - 0,15	0,16 - 0,25	0,26 - 0,35	0,36 - 0,45	0,46 - 0,65	0,66 - 1,00	свыше 1,01	всего		
<b>Воронежская область</b>											
Число хозяйств, единиц	156695	132471	52876	43393	37305	25380	8531	7764	464415	22622	487037
в процентах от общего числа хозяйств	32.2	27.2	10.8	8.9	7.7	5.2	1.8	1.6	95.4	4.6	100.0
в процентах от числа хозяйств, имевших посевную площадь	33.7	28.5	11.4	9.3	8.0	5.5	1.9	1.7	100.0	х	х
Посевная площадь сельскохозяйственных культур, га	3619.3	12300.6	10524.2	13101.6	14881.9	13178.5	6726.9	40823.3	115156.5	х	115156.5
в процентах от общей посевной площади	3.1	10.7	9.1	11.4	12.9	11.4	5.8	35.6	100.0	х	100.0
в среднем на одно хозяйство, га	0.0	0.1	0.2	0.3	0.4	0.5	0.8	5.3	0.2	х	0.2
<b>Городские округа</b>											
<b>город Воронеж</b>											
Число хозяйств, единиц	23089	2338	164	14	-	-	-	-	25605	4190	29795
в процентах от общего числа хозяйств	77.5	7.8	0.6	0.0	-	-	-	-	85.9	14.1	100.0
в процентах от числа хозяйств, имевших посевную площадь	90.2	9.1	0.6	0.1	-	-	-	-	100.0	х	х
Посевная площадь сельскохозяйственных культур, га	350.5	180.1	31.6	3.8	-	-	-	-	566.1	х	566.1
в процентах от общей посевной площади	61.9	31.8	5.6	0.7	-	-	-	-	100.0	х	100.0
в среднем на одно хозяйство, га	0.0	0.1	0.2	0.3	-	-	-	-	0.0	х	0.0
<b>Борисоглебский</b>											
Число хозяйств, единиц	9529	2831	973	1337	670	96	5	20	15461	1055	16516
в процентах от общего числа хозяйств	57.7	17.1	5.9	8.1	4.1	0.6	0.0	0.1	93.6	6.4	100.0

	Хозяйства, имевшие посевную площадь, га									Хозяйства, не имевшие посевной площади	Итого
	до 0,06	0,06 - 0,15	0,16 - 0,25	0,26 - 0,35	0,36 - 0,45	0,46 - 0,65	0,66 - 1,00	свыше 1,01	всего		
в процентах от числа хозяйств, имевших посевную площадь	61.6	18.4	6.3	8.6	4.3	0.6	0.0	0.2	100.0	x	x
Посевная площадь сельскохозяйственных культур, га	165.0	256.1	196.2	409.5	258.7	48.2	3.6	246.4	1583.8	x	1583.8
в процентах от общей посевной площади	10.4	16.2	12.4	25.9	16.3	3.0	0.2	15.6	100.0	x	100.0
в среднем на одно хозяйство, га	0.0	0.1	0.2	0.3	0.4	0.5	0.7	12.3	0.1	x	0.1
<b>город Нововоронеж</b>											
Число хозяйств, единиц	287	576	19	1	-	-	1	-	884	37	921
в процентах от общего числа хозяйств	31.2	62.5	2.1	0.1	-	-	0.1	-	96.0	4.0	100.0
в процентах от числа хозяйств, имевших посевную площадь	32.5	65.2	2.1	0.1	-	-	0.1	-	100.0	x	x
Посевная площадь сельскохозяйственных культур, га	8.7	44.5	3.5	0.3	-	-	0.7	-	57.7	x	57.7
в процентах от общей посевной площади	15.1	77.2	6.1	0.5	-	-	1.1	-	100.0	x	100.0
в среднем на одно хозяйство, га	0.0	0.1	0.2	0.3	-	-	0.7	-	0.1	x	0.1
<b>Муниципальные районы</b>											
<b>Аннинский</b>											
Число хозяйств, единиц	6087	3753	2158	2270	2974	1162	132	110	18646	489	19135
в процентах от общего числа хозяйств	31.8	19.6	11.3	11.9	15.5	6.1	0.7	0.5	97.4	2.6	100.0
в процентах от числа хозяйств, имевших посевную площадь	32.6	20.1	11.7	12.2	15.9	6.2	0.7	0.6	100.0	x	x
Посевная площадь сельскохозяйственных культур, га	152.8	339.0	429.5	691.8	1188.4	579.1	99.9	726.3	4207.0	x	4207.0
в процентах от общей посевной площади	3.6	8.1	10.2	16.4	28.2	13.8	2.4	17.3	100.0	x	100.0
в среднем на одно хозяйство, га	0.0	0.1	0.2	0.3	0.4	0.5	0.8	6.6	0.2	x	0.2
<b>Бобровский</b>											
Число хозяйств, единиц	5370	4761	1621	2290	1445	429	104	105	16125	648	16773
в процентах от общего числа хозяйств	32.0	28.4	9.6	13.7	8.6	2.6	0.6	0.6	96.1	3.9	100.0

	Хозяйства, имевшие посевную площадь, га									Хозяйства, не имевшие посевной площади	Итого
	до 0,06	0,06 - 0,15	0,16 - 0,25	0,26 - 0,35	0,36 - 0,45	0,46 - 0,65	0,66 - 1,00	свыше 1,01	всего		
в процентах от числа хозяйств, имевших посевную площадь	33.3	29.5	10.1	14.2	9.0	2.7	0.6	0.6	100.0	х	х
Посевная площадь сельскохозяйственных культур, га	157.3	424.7	331.4	685.4	571.3	222.2	81.8	223.4	2697.5	х	2697.5
в процентах от общей посевной площади	5.8	15.7	12.3	25.4	21.2	8.2	3.0	8.4	100.0	х	100.0
в среднем на одно хозяйство, га	0.0	0.1	0.2	0.3	0.4	0.5	0.8	2.1	0.2	х	0.2
<b>Богучарский</b>											
Число хозяйств, единиц	2967	3115	1558	1144	683	280	38	25	9810	789	10599
в процентах от общего числа хозяйств	28.0	29.4	14.8	10.8	6.4	2.6	0.4	0.2	92.6	7.4	100.0
в процентах от числа хозяйств, имевших посевную площадь	30.2	31.8	15.9	11.6	7.0	2.9	0.4	0.2	100.0	х	х
Посевная площадь сельскохозяйственных культур, га	67.8	304.8	310.1	345.3	273.5	142.5	29.4	2314.4	3787.8	х	3787.8
в процентах от общей посевной площади	1.8	8.0	8.2	9.1	7.2	3.8	0.8	61.1	100.0	х	100.0
в среднем на одно хозяйство, га	0.0	0.1	0.2	0.3	0.4	0.5	0.8	92.6	0.4	х	0.4
<b>Бутурлиновский</b>											
Число хозяйств, единиц	6052	5849	1409	336	203	528	120	197	14694	1032	15726
в процентах от общего числа хозяйств	38.5	37.2	9.0	2.1	1.3	3.4	0.7	1.2	93.4	6.6	100.0
в процентах от числа хозяйств, имевших посевную площадь	41.2	39.8	9.6	2.3	1.4	3.6	0.8	1.3	100.0	х	х
Посевная площадь сельскохозяйственных культур, га	151.2	540.4	265.5	101.6	81.7	278.3	91.1	1969.2	3479.2	х	3479.2
в процентах от общей посевной площади	4.3	15.5	7.6	2.9	2.3	8.1	2.6	56.7	100.0	х	100.0
в среднем на одно хозяйство, га	0.0	0.1	0.2	0.3	0.4	0.5	0.8	10.0	0.2	х	0.2
<b>Верхнемамонский</b>											
Число хозяйств, единиц	1234	2380	2734	2215	920	277	51	425	10236	111	10347
в процентах от общего числа хозяйств	11.9	23.0	26.4	21.4	8.9	2.7	0.5	4.1	98.9	1.1	100.0
в процентах от числа хозяйств, имевших посевную площадь	12.1	23.3	26.7	21.6	9.0	2.7	0.5	4.1	100.0	х	х

Продолжение

	Хозяйства, имевшие посевную площадь, га									Хозяйства, не имевшие посевной площади	Итого
	до 0,06	0,06 - 0,15	0,16 - 0,25	0,26 - 0,35	0,36 - 0,45	0,46 - 0,65	0,66 - 1,00	свыше 1,01	всего		
Посевная площадь сельскохозяйственных культур, га	35.6	243.6	560.7	661.0	362.5	143.0	39.4	873.1	2918.9	x	2918.9
в процентах от общей посевной площади	1.2	8.3	19.2	22.6	12.4	4.9	1.5	29.9	100.0	x	100.0
в среднем на одно хозяйство, га	0.0	0.1	0.2	0.3	0.4	0.5	0.8	2.1	0.3	x	0.3
<b>Верхнехавский</b> Число хозяйств, единиц	1802	3270	799	329	575	1992	715	663	10145	329	10474
в процентах от общего числа хозяйств	17.2	31.4	7.6	3.1	5.5	19.0	6.8	6.3	96.9	3.1	100.0
в процентах от числа хозяйств, имевших посевную площадь	17.8	32.2	7.9	3.2	5.7	19.6	7.1	6.5	100.0	x	x
Посевная площадь сельскохозяйственных культур, га	55.1	299.7	155.3	98.0	241.1	1034.8	591.2	966.4	3441.5	x	3441.5
в процентах от общей посевной площади	1.6	8.7	4.5	2.8	7.0	30.1	17.2	28.1	100.0	x	100.0
в среднем на одно хозяйство, га	0.0	0.1	0.2	0.3	0.4	0.5	0.8	1.5	0.3	x	0.3
<b>Воробьевский</b> Число хозяйств, единиц	728	1318	1192	1688	1395	693	185	223	7422	307	7729
в процентах от общего числа хозяйств	9.4	17.1	15.4	21.8	18.0	9.0	2.4	2.9	96.0	4.0	100.0
в процентах от числа хозяйств, имевших посевную площадь	9.8	17.8	16.1	22.7	18.8	9.3	2.5	3.0	100.0	x	x
Посевная площадь сельскохозяйственных культур, га	20.1	136.3	243.7	512.3	553.1	350.4	147.8	948.9	2912.6	x	2912.6
в процентах от общей посевной площади	0.7	4.7	8.4	17.6	19.0	12.0	5.1	32.5	100.0	x	100.0
в среднем на одно хозяйство, га	0.0	0.1	0.2	0.3	0.4	0.5	0.8	4.3	0.4	x	0.4
<b>Грибановский</b> Число хозяйств, единиц	2115	2460	987	1747	2102	1281	437	260	11389	1007	12396
в процентах от общего числа хозяйств	17.1	19.8	8.0	14.1	17.0	10.3	3.5	2.1	91.9	8.1	100.0
в процентах от числа хозяйств, имевших посевную площадь	18.6	21.6	8.7	15.3	18.5	11.2	3.8	2.3	100.0	x	x
Посевная площадь сельскохозяйственных культур, га	52.3	238.1	201.4	543.9	828.1	667.1	326.9	2761.8	5619.7	x	5619.7

	Хозяйства, имевшие посевную площадь, га									Хозяйства, не имевшие посевной площади	Итого
	до 0,06	0,06 - 0,15	0,16 - 0,25	0,26 - 0,35	0,36 - 0,45	0,46 - 0,65	0,66 - 1,00	свыше 1,01	всего		
в процентах от общей посевной площади	0.9	4.2	3.6	9.7	14.7	11.9	5.8	49.2	100.0	х	100.0
в среднем на одно хозяйство, га	0.0	0.1	0.2	0.3	0.4	0.5	0.7	10.6	0.5	х	0.5
<b>Калачеевский</b>											
Число хозяйств, единиц	8995	6043	1265	508	291	623	302	241	18268	2155	20423
в процентах от общего числа хозяйств	44.0	29.5	6.2	2.5	1.4	3.1	1.5	1.2	89.4	10.6	100.0
в процентах от числа хозяйств, имевших посевную площадь	49.2	33.1	6.9	2.8	1.6	3.4	1.7	1.3	100.0	х	х
Посевная площадь сельскохозяйственных культур, га	223.1	529.3	246.0	150.7	119.5	333.5	237.4	3460.4	5300.0	х	5300.0
в процентах от общей посевной площади	4.2	10.0	4.6	2.8	2.3	6.3	4.5	65.3	100.0	х	100.0
в среднем на одно хозяйство, га	0.0	0.1	0.2	0.3	0.4	0.5	0.8	14.4	0.3	х	0.3
<b>Каменский</b>											
Число хозяйств, единиц	1387	2222	952	454	324	232	367	870	6808	38	6846
в процентах от общего числа хозяйств	20.3	32.5	13.9	6.6	4.7	3.4	5.3	12.7	99.4	0.6	100.0
в процентах от числа хозяйств, имевших посевную площадь	20.4	32.6	14.0	6.7	4.8	3.4	5.4	12.7	100.0	х	х
Посевная площадь сельскохозяйственных культур, га	42.1	204.8	189.9	135.9	128.4	125.9	317.2	3099.5	4243.6	х	4243.6
в процентах от общей посевной площади	1.0	4.8	4.5	3.2	3.0	3.0	7.5	73.0	100.0	х	100.0
в среднем на одно хозяйство, га	0.0	0.1	0.2	0.3	0.4	0.5	0.9	3.6	0.6	х	0.6
<b>Кантемировский</b>											
Число хозяйств, единиц	2852	5613	2360	1377	574	289	126	97	13288	320	13608
в процентах от общего числа хозяйств	21.0	41.2	17.3	10.1	4.2	2.1	0.9	0.8	97.6	2.4	100.0
в процентах от числа хозяйств, имевших посевную площадь	21.5	42.2	17.8	10.4	4.3	2.2	0.9	0.7	100.0	х	х
Посевная площадь сельскохозяйственных культур, га	76.3	535.6	468.2	409.5	226.6	149.3	100.1	730.1	2695.7	х	2695.7
в процентах от общей посевной площади	2.8	19.9	17.4	15.2	8.4	5.5	3.7	27.1	100.0	х	100.0



	Хозяйства, имевшие посевную площадь, га									Хозяйства, не имевшие посевной площади	Итого
	до 0,06	0,06 - 0,15	0,16 - 0,25	0,26 - 0,35	0,36 - 0,45	0,46 - 0,65	0,66 - 1,00	свыше 1,01	всего		
в среднем на одно хозяйство, га	0.0	0.1	0.2	0.3	0.4	0.5	0.8	7.5	0.2	х	0.2
<b>Каширский</b>											
Число хозяйств, единиц	2672	3358	1907	1489	1349	1060	344	326	12505	325	12830
в процентах от общего числа хозяйств	20.8	26.2	14.9	11.6	10.5	8.3	2.7	2.5	97.5	2.5	100.0
в процентах от числа хозяйств, имевших посевную площадь	21.4	26.8	15.2	11.9	10.8	8.5	2.8	2.6	100.0	х	х
Посевная площадь сельскохозяйственных культур, га	62.2	320.7	376.3	449.0	538.0	554.9	264.8	2496.9	5063.0	х	5063.0
в процентах от общей посевной площади	1.2	6.3	7.4	8.9	10.6	11.0	5.3	49.3	100.0	х	100.0
в среднем на одно хозяйство, га	0.0	0.1	0.2	0.3	0.4	0.5	0.8	7.7	0.4	х	0.4
<b>Лискинский</b>											
Число хозяйств, единиц	10379	7523	3626	2245	1387	629	61	11	25861	443	26304
в процентах от общего числа хозяйств	39.5	28.6	13.8	8.5	5.3	2.4	0.2	0.0	98.3	1.7	100.0
в процентах от числа хозяйств, имевших посевную площадь	40.1	29.1	14.1	8.7	5.4	2.4	0.2	0.0	100.0	х	х
Посевная площадь сельскохозяйственных культур, га	215.0	706.5	726.7	657.0	549.7	313.1	47.4	32.3	3247.7	х	3247.7
в процентах от общей посевной площади	6.6	21.8	22.4	20.2	16.9	9.6	1.5	1.0	100.0	х	100.0
в среднем на одно хозяйство, га	0.0	0.1	0.2	0.3	0.4	0.5	0.8	2.9	0.1	х	0.1
<b>Нижнедевицкий</b>											
Число хозяйств, единиц	1852	2467	1223	1305	1651	1265	486	211	10460	204	10664
в процентах от общего числа хозяйств	17.4	23.1	11.5	12.2	15.5	11.8	4.6	2.0	98.1	1.9	100.0
в процентах от числа хозяйств, имевших посевную площадь	17.7	23.6	11.7	12.5	15.8	12.1	4.6	2.0	100.0	х	х
Посевная площадь сельскохозяйственных культур, га	44.2	237.7	245.3	396.1	663.8	656.9	384.0	1109.7	3737.6	х	3737.6
в процентах от общей посевной площади	1.2	6.4	6.5	10.6	17.7	17.6	10.3	29.7	100.0	х	100.0
в среднем на одно хозяйство, га	0.0	0.1	0.2	0.3	0.4	0.5	0.8	5.3	0.4	х	0.4

	Хозяйства, имевшие посевную площадь, га									Хозяйства, не имевшие посевной площади	Итого
	до 0,06	0,06 - 0,15	0,16 - 0,25	0,26 - 0,35	0,36 - 0,45	0,46 - 0,65	0,66 - 1,00	свыше 1,01	всего		
<b>Новоусманский</b>											
Число хозяйств, единиц	12452	12464	2363	1367	775	324	83	139	29967	1073	31040
в процентах от общего числа хозяйств	40.1	40.2	7.6	4.4	2.5	1.0	0.3	0.4	96.5	3.5	100.0
в процентах от числа хозяйств, имевших посевную площадь	41.6	41.4	7.9	4.6	2.6	1.1	0.3	0.5	100.0	х	х
Посевная площадь сельскохозяйственных культур, га	314.9	1056.4	466.7	407.1	309.6	161.0	67.9	260.9	3044.5	х	3044.5
в процентах от общей посевной площади	10.3	34.7	15.3	13.4	10.2	5.3	2.2	8.6	100.0	х	100.0
в среднем на одно хозяйство, га	0.0	0.1	0.2	0.3	0.4	0.5	0.8	1.9	0.1	х	0.1
<b>Новохопёрский</b>											
Число хозяйств, единиц	6128	3319	885	1135	1482	647	105	257	13958	723	14681
в процентах от общего числа хозяйств	41.7	22.6	6.0	7.8	10.1	4.4	0.7	1.8	95.1	4.9	100.0
в процентах от числа хозяйств, имевших посевную площадь	43.9	23.8	6.3	8.2	10.6	4.6	0.8	1.8	100.0	х	х
Посевная площадь сельскохозяйственных культур, га	148.4	293.7	173.8	346.2	584.1	331.6	85.6	984.4	2947.9	х	2947.9
в процентах от общей посевной площади	5.0	10.1	5.9	11.7	19.8	11.2	2.9	33.4	100.0	х	100.0
в среднем на одно хозяйство, га	0.0	0.1	0.2	0.3	0.4	0.5	0.8	3.8	0.2	х	0.2
<b>Ольховатский</b>											
Число хозяйств, единиц	2249	3107	1045	497	542	514	123	111	8188	462	8650
в процентах от общего числа хозяйств	26.0	35.9	12.2	5.7	6.3	5.9	1.4	1.3	94.7	5.3	100.0
в процентах от числа хозяйств, имевших посевную площадь	27.4	37.9	12.8	6.1	6.6	6.3	1.5	1.4	100.0	х	х
Посевная площадь сельскохозяйственных культур, га	57.9	293.2	204.7	147.5	216.1	272.3	95.2	919.5	2206.2	х	2206.2
в процентах от общей посевной площади	2.6	13.3	9.3	6.7	9.8	12.3	4.3	41.7	100.0	х	100.0
в среднем на одно хозяйство, га	0.0	0.1	0.2	0.3	0.4	0.5	0.8	8.3	0.3	х	0.3

	Хозяйства, имевшие посевную площадь, га									Хозяйства, не имевшие посевной площади	Итого
	до 0,06	0,06 - 0,15	0,16 - 0,25	0,26 - 0,35	0,36 - 0,45	0,46 - 0,65	0,66 - 1,00	свыше 1,01	всего		
<b>Острогожский</b>											
Число хозяйств, единиц	6630	5289	2150	1799	1447	894	158	195	18562	401	18963
в процентах от общего числа хозяйств	35.0	27.9	11.3	9.5	7.7	4.7	0.8	1.0	97.9	2.1	100.0
в процентах от числа хозяйств, имевших посевную площадь	35.7	28.4	11.6	9.7	7.8	4.8	0.9	1.1	100.0	x	x
Посевная площадь сельскохозяйственных культур, га	172.0	478.7	423.1	543.6	580.4	457.9	121.3	2053.7	4830.8	x	4830.8
в процентах от общей посевной площади	3.6	9.8	8.8	11.3	12.0	9.5	2.5	42.5	100.0	x	100.0
в среднем на одно хозяйство, га	0.0	0.1	0.2	0.3	0.4	0.5	0.8	10.5	0.3	x	0.3
<b>Павловский</b>											
Число хозяйств, единиц	3282	6054	2894	1697	861	261	5	267	15321	1666	16987
в процентах от общего числа хозяйств	19.3	35.6	17.1	10.0	5.1	1.5	0.0	1.6	90.2	9.8	100.0
в процентах от числа хозяйств, имевших посевную площадь	21.4	39.5	18.9	11.1	5.6	1.8	0.0	1.7	100.0	x	x
Посевная площадь сельскохозяйственных культур, га	75.6	606.2	564.5	511.4	342.0	129.4	4.0	2183.5	4416.5	x	4416.5
в процентах от общей посевной площади	1.7	13.7	12.8	11.6	7.7	2.9	0.1	49.5	100.0	x	100.0
в среднем на одно хозяйство, га	0.0	0.1	0.2	0.3	0.4	0.5	0.8		0.3	x	0.3
<b>Панинский</b>											
Число хозяйств, единиц	1811	3163	1615	1473	1414	1078	295	50	10899	159	11058
в процентах от общего числа хозяйств	16.4	28.6	14.6	13.3	12.8	9.7	2.7	0.5	98.6	1.4	100.0
в процентах от числа хозяйств, имевших посевную площадь	16.6	29.0	14.8	13.5	13.0	9.9	2.7	0.5	100.0	x	x
Посевная площадь сельскохозяйственных культур, га	47.7	300.3	322.1	446.6	566.7	558.9	224.3	2046.9	4513.4	x	4513.4
в процентах от общей посевной площади	1.1	6.7	7.1	9.8	12.6	12.4	5.0	45.3	100.0	x	100.0
в среднем на одно хозяйство, га	0.0	0.1	0.2	0.3	0.4	0.5	0.8	40.9	0.4	x	0.4

	Хозяйства, имевшие посевную площадь, га									Хозяйства, не имевшие посевной площади	Итого
	до 0,06	0,06 - 0,15	0,16 - 0,25	0,26 - 0,35	0,36 - 0,45	0,46 - 0,65	0,66 - 1,00	свыше 1,01	всего		
<b>Петропавловский</b>											
Число хозяйств, единиц	1133	2676	1221	979	786	871	189	311	8166	193	8359
в процентах от общего числа хозяйств	13.6	32.0	14.6	11.7	9.4	10.4	2.3	3.7	97.7	2.3	100.0
в процентах от числа хозяйств, имевших посевную площадь	13.9	32.7	15.0	12.0	9.6	10.7	2.3	3.8	100.0	x	x
Посевная площадь сельскохозяйственных культур, га	32.6	268.7	242.4	298.2	317.4	452.1	152.0	1116.2	2879.6	x	2879.6
в процентах от общей посевной площади	1.1	9.3	8.4	10.4	11.0	15.7	5.3	38.8	100.0	x	100.0
в среднем на одно хозяйство, га	0.0	0.1	0.2	0.3	0.4	0.5	0.8	3.6	0.4	x	0.3
<b>Поворинский</b>											
Число хозяйств, единиц	5351	1931	565	467	432	312	96	10	9164	536	9700
в процентах от общего числа хозяйств	55.2	19.9	5.8	4.8	4.5	3.2	1.0	0.1	94.5	5.5	100.0
в процентах от числа хозяйств, имевших посевную площадь	58.4	21.1	6.2	5.1	4.7	3.4	1.0	0.1	100.0	x	x
Посевная площадь сельскохозяйственных культур, га	109.5	166.0	112.9	141.9	174.2	161.1	76.7	940.6	1882.8	x	1882.8
в процентах от общей посевной площади	5.8	8.8	6.0	7.5	9.3	8.5	4.1	50.0	100.0	x	100.0
в среднем на одно хозяйство, га	0.0	0.1	0.2	0.3	0.4	0.5	0.8	94.1	0.2	x	0.2
<b>Подгоренский</b>											
Число хозяйств, единиц	1014	3559	1700	1696	1371	805	138	48	10331	229	10560
в процентах от общего числа хозяйств	9.6	33.7	16.1	16.1	13.0	7.6	1.3	0.4	97.8	2.2	100.0
в процентах от числа хозяйств, имевших посевную площадь	9.8	34.4	16.5	16.4	13.3	7.8	1.3	0.5	100.0	x	x
Посевная площадь сельскохозяйственных культур, га	33.3	329.4	345.6	514.9	545.2	416.2	107.6	55.5	2347.8	x	2347.8
в процентах от общей посевной площади	1.4	14.1	14.7	21.9	23.2	17.7	4.6	2.4	100.0	x	100.0
в среднем на одно хозяйство, га	0.0	0.1	0.2	0.3	0.4	0.5	0.8	1.2	0.2	x	0.2

	Хозяйства, имевшие посевную площадь, га									Хозяйства, не имевшие посевной площади	Итого
	до 0,06	0,06 - 0,15	0,16 - 0,25	0,26 - 0,35	0,36 - 0,45	0,46 - 0,65	0,66 - 1,00	свыше 1,01	всего		
<b>Рамонский</b>											
Число хозяйств, единиц	4265	4155	1380	1070	1203	882	171	164	13290	1013	14303
в процентах от общего числа хозяйств	29.8	29.0	9.6	7.5	8.4	6.2	1.2	1.2	92.9	7.1	100.0
в процентах от числа хозяйств, имевших посевную площадь	32.1	31.3	10.3	8.1	9.1	6.6	1.3	1.2	100.0	x	x
Посевная площадь сельскохозяйственных культур, га	93.9	397.9	271.2	322.2	488.8	449.0	132.0	674.8	2829.8	x	2829.8
в процентах от общей посевной площади	3.3	14.1	9.6	11.4	17.3	15.8	4.7	23.8	100.0	x	100.0
в среднем на одно хозяйство, га	0.0	0.1	0.2	0.3	0.4	0.5	0.8	4.1	0.2	x	0.2
<b>Репьевский</b>											
Число хозяйств, единиц	1311	1157	1119	1514	1319	730	547	77	7774	55	7829
в процентах от общего числа хозяйств	16.7	14.8	14.3	19.3	16.9	9.3	7.0	1.0	99.3	0.7	100.0
в процентах от числа хозяйств, имевших посевную площадь	16.9	14.9	14.4	19.4	17.0	9.4	7.0	1.0	100.0	x	x
Посевная площадь сельскохозяйственных культур, га	35.8	111.1	232.1	456.7	525.8	380.6	450.0	217.2	2409.5	x	2409.5
в процентах от общей посевной площади	1.5	4.6	9.6	19.0	21.8	15.8	18.7	9.0	100.0	x	100.0
в среднем на одно хозяйство, га	0.0	0.1	0.2	0.3	0.4	0.5	0.8	2.8	0.3	x	0.3
<b>Россошанский</b>											
Число хозяйств, единиц	8606	6435	1723	694	488	391	50	58	18445	710	19155
в процентах от общего числа хозяйств	44.9	33.6	9.1	3.6	2.5	2.0	0.3	0.3	96.3	3.7	100.0
в процентах от числа хозяйств, имевших посевную площадь	46.7	34.9	9.3	3.8	2.6	2.1	0.3	0.3	100.0	x	x
Посевная площадь сельскохозяйственных культур, га	215.1	583.8	336.5	208.5	197.3	193.8	39.5	1961.0	3735.7	x	3735.7
в процентах от общей посевной площади	5.8	15.6	9.0	5.6	5.3	5.2	1.1	52.4	100.0	x	100.0
в среднем на одно хозяйство, га	0.0	0.1	0.2	0.3	0.4	0.5	0.8	33.8	0.2	x	0.2

	Хозяйства, имевшие посевную площадь, га									Хозяйства, не имевшие посевной площади	Итого
	до 0,06	0,06 - 0,15	0,16 - 0,25	0,26 - 0,35	0,36 - 0,45	0,46 - 0,65	0,66 - 1,00	свыше 1,01	всего		
<b>Семилукский</b>											
Число хозяйств, единиц	4920	7864	3847	3391	3049	1742	872	374	26059	670	26729
в процентах от общего числа хозяйств	18.4	29.4	14.4	12.7	11.4	6.5	3.3	1.4	97.5	2.5	100.0
в процентах от числа хозяйств, имевших посевную площадь	18.9	30.2	14.8	13.0	11.7	6.7	3.3	1.4	100.0	x	x
Посевная площадь сельскохозяйственных культур, га	130.3	766.1	769.0	1022.4	1213.0	912.7	674.6	709.9	6198.0	x	6198.0
в процентах от общей посевной площади	2.1	12.4	12.4	16.5	19.6	14.7	10.9	11.4	100.0	x	100.0
в среднем на одно хозяйство, га	0.0	0.1	0.2	0.3	0.4	0.5	0.8	1.9	0.2	x	0.2
<b>Таловский</b>											
Число хозяйств, единиц	3119	2661	1367	2027	2506	1177	210	273	13340	460	13800
в процентах от общего числа хозяйств	22.6	19.3	9.9	14.7	18.2	8.5	1.5	2.0	96.7	3.3	100.0
в процентах от числа хозяйств, имевших посевную площадь	23.4	19.9	10.2	15.2	18.8	8.8	1.6	2.1	100.0	x	x
Посевная площадь сельскохозяйственных культур, га	86.7	249.5	276.9	633.7	994.7	609.6	163.3	1077.1	4091.6	x	4091.6
в процентах от общей посевной площади	2.1	6.1	6.8	15.5	24.3	14.9	4.0	26.3	100.0	x	100.0
в среднем на одно хозяйство, га	0.0	0.1	0.2	0.3	0.4	0.5	0.8	3.9	0.3	x	0.3
<b>Терновский</b>											
Число хозяйств, единиц	419	1543	1591	1759	1723	1576	1090	389	10090	40	10130
в процентах от общего числа хозяйств	4.1	15.2	15.7	17.4	17.0	15.6	10.8	3.8	99.6	0.4	100.0
в процентах от числа хозяйств, имевших посевную площадь	4.2	15.3	15.8	17.4	17.0	15.6	10.8	3.9	100.0	x	x
Посевная площадь сельскохозяйственных культур, га	13.2	162.5	319.4	525.8	686.9	840.2	847.3	691.9	4087.2	x	4087.2
в процентах от общей посевной площади	0.3	4.0	7.8	12.9	16.8	20.6	20.7	16.9	100.0	x	100.0
в среднем на одно хозяйство, га	0.0	0.1	0.2	0.3	0.4	0.5	0.8	1.8	0.4	x	0.4

Продолжение

	Хозяйства, имевшие посевную площадь, га									Хозяйства, не имевшие посевной площади	Итого
	до 0,06	0,06 - 0,15	0,16 - 0,25	0,26 - 0,35	0,36 - 0,45	0,46 - 0,65	0,66 - 1,00	свыше 1,01	всего		
<b>Хохольский</b>											
Число хозяйств, единиц	4107	4890	1631	611	313	697	379	278	12906	644	13550
в процентах от общего числа хозяйств	30.3	36.1	12.0	4.5	2.3	5.1	2.8	2.1	95.2	4.8	100.0
в процентах от числа хозяйств, имевших посевную площадь	31.8	37.9	12.6	4.7	2.5	5.4	2.9	2.2	100.0	x	x
Посевная площадь сельскохозяйственных культур, га	107.0	463.8	317.7	180.0	124.3	376.9	303.2	1351.4	3224.3	x	3224.3
в процентах от общей посевной площади	3.3	14.4	9.9	5.6	3.8	11.7	9.4	41.9	100.0	x	100.0
в среднем на одно хозяйство, га	0.0	0.1	0.2	0.3	0.4	0.5	0.8	4.9	0.2	x	0.2
<b>Эртильский</b>											
Число хозяйств, единиц	2501	2327	833	468	1051	1643	546	979	10348	109	10457
в процентах от общего числа хозяйств	23.9	22.3	8.0	4.4	10.1	15.7	5.2	9.4	99.0	1.0	100.0
в процентах от числа хозяйств, имевших посевную площадь	24.2	22.5	8.0	4.5	10.2	15.8	5.3	9.5	100.0	x	x
Посевная площадь сельскохозяйственных культур, га	66.1	231.2	164.1	143.7	430.9	876.1	419.8	1620.0	3951.8	x	3951.8
в процентах от общей посевной площади	1.7	5.8	4.2	3.6	10.9	22.2	10.6	41.0	100.0	x	100.0
в среднем на одно хозяйство, га	0.0	0.1	0.2	0.3	0.4	0.5	0.8	1.7	0.4	x	0.4

## Методологические пояснения

**В хозяйства всех категорий** включены сельскохозяйственные организации, крестьянские (фермерские) хозяйства, индивидуальные предприниматели и хозяйства населения.

В соответствии с методологией проведения Всероссийской сельскохозяйственной переписи 2016 года, утвержденной приказом Росстата от 29 февраля 2016 г. № 101:

**К сельскохозяйственным организациям** отнесены хозяйственные товарищества, общества и партнерства (в том числе публичные и непубличные акционерные общества), производственные кооперативы, родовые общины, унитарные предприятия, подсобные сельскохозяйственные предприятия несельскохозяйственных организаций.

**К подсобным сельскохозяйственным предприятиям несельскохозяйственных организаций** отнесены хозяйства, имеющие посевные площади сельскохозяйственных культур не менее 50 гектаров и/или не менее 10 голов крупного рогатого скота, или не менее 5 голов коров, или не менее 20 голов свиней, или не менее 15 голов овец или коз, или не менее 100 голов птицы, или не менее 10 голов лошадей.

**К малым сельскохозяйственным предприятиям** отнесены юридические лица – коммерческие организации, внесенные в единый государственный реестр юридических лиц и соответствующие условиям, установленным Федеральным законом от 24 июля 2007г. № 209-ФЗ «О развитии малого и среднего предпринимательства в Российской Федерации».

**Крестьянское (фермерское) хозяйство** – объединение граждан, связанных родством и (или) свойством, имеющих в общей собственности имущество и совместно осуществляющих производственную и иную хозяйственную деятельность (производство, переработку, хранение, транспортировку и реализацию сельскохозяйственной продукции), основанную на их личном участии (статья 1 Федерального закона от 11 июня 2003 г. № 74-ФЗ «О крестьянском (фермерском) хозяйстве»).

**Индивидуальный предприниматель** – гражданин (физическое лицо), занимающийся предпринимательской деятельностью без образования юридического лица с момента его государственной регистрации в соответствии со статьей 23 Гражданского кодекса Российской Федерации и заявивший в Свидетельстве о государственной регистрации виды деятельности, отнесенные согласно Общероссийскому классификатору видов экономической деятельности (ОКВЭД) к сельскому хозяйству.

**К хозяйствам населения** отнесены личные подсобные и другие индивидуальные хозяйства граждан, а также земельные участки садоводческих, огороднических некоммерческих объединений граждан.

**Личное подсобное хозяйство** – форма непредпринимательской деятельности по производству и переработке сельскохозяйственной продукции, осуществляемой личным трудом гражданина и членов его семьи в целях удовлетворения личных потребностей на земельном участке, предоставленном или приобретенном для ведения личного подсобного хозяйства. Землепользование хозяйств может состоять из приусадебных и полевых участков (статьи 2, 4 Федерального закона от 7 июля 2003 г. № 112-ФЗ «О личном подсобном хозяйстве»).



К другим индивидуальным хозяйствам граждан отнесены:

- граждане, имеющие земельные участки для индивидуального жилищного строительства с площадью 4 и более соток и занимающиеся сельскохозяйственным производством;
- граждане, имеющие земельные участки (садовые, огородные), не входящие в некоммерческие объединения граждан;
- граждане, не имеющие земли, но имеющие сельскохозяйственных животных.

**Садоводческое, огородническое некоммерческое объединение граждан** – некоммерческая организация, учрежденная гражданами на добровольных началах для содействия ее членам в решении общих социально-хозяйственных задач ведения садоводства, огородничества (статья 1 Федерального закона от 15 апреля 1998 г. № 66-ФЗ «О садоводческих, огороднических и дачных некоммерческих объединениях граждан»).

В **общей площади земли** организации (хозяйства) показывается общая площадь, находящаяся в пользовании организации (хозяйства) на дату проведения переписи (с учетом арендованной, но без учета сданной в аренду).

В **общую земельную площадь** некоммерческого объединения включены земли, предоставленные гражданам объединения, и земли объединения общего пользования.

**Посевные площади** – часть пашни, занятая под посевы сельскохозяйственных культур.

**Многолетние насаждения** – сельскохозяйственное угодье, используемое под искусственные насаждения древесных, кустарниковых (без лесной площади) и некоторых травянистых растений, предназначенных для получения урожая плодово-ягодной, технической и лекарственной продукции.

В площадь многолетних плодовых насаждений и ягодных культур включена площадь, занятая плодовыми деревьями, кустарниками, а также ягодниками на обособленных участках.

**Элитные семена** – семена сельскохозяйственного растения, которые получены от оригинальных семян и соответствуют требованиям государственных стандартов и иных нормативных документов в области семеноводства.

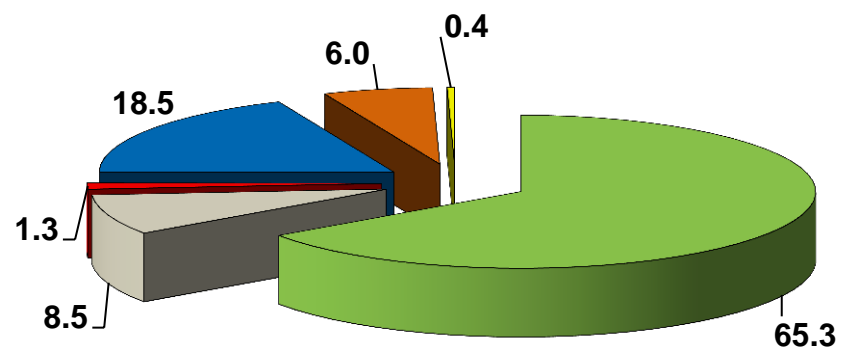
**Удобрения** – химические и биологические препараты, используемые для увеличения плодородия почвы и регулирования роста растений.

**Пестициды** – химические и биологические препараты, используемые для борьбы с вредителями и болезнями растений, сорными растениями, вредителями хранящейся продукции, бытовыми вредителями и внешними паразитами животных, а также для регулирования роста растений, предуборочного удаления листьев (дефолианты), предуборочного подсушивания растений (десиканты).

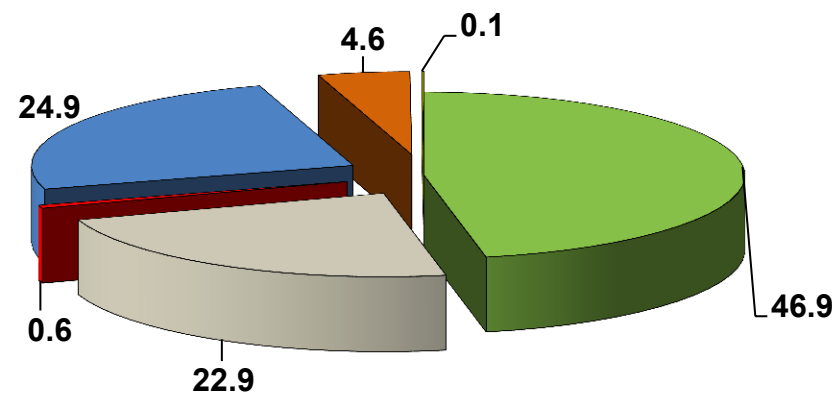
## СТРУКТУРА ОБЩЕЙ ПОСЕВНОЙ ПЛОЩАДИ ПОД УРОЖАЙ ПО КАТЕГОРИЯМ ХОЗЯЙСТВ

(на 1 июля; в процентах от общей площади земли в хозяйствах всех категорий)

2006 г.



2016 г.



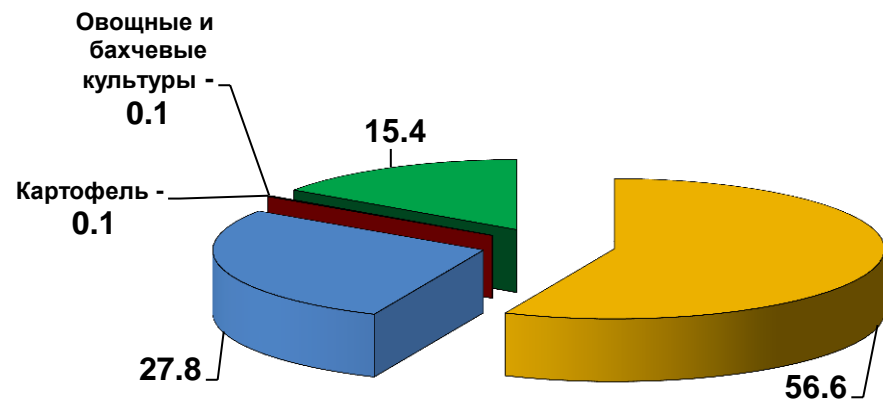
- Сельскохозяйственные организации, не относящиеся к субъектам малого предпринимательства
- Малые предприятия
- Подсобные сельскохозяйственные предприятия несельскохозяйственных организаций
- Крестьянские (фермерские) хозяйства и индивидуальные предприниматели
- Личные подсобные и другие индивидуальные хозяйства граждан
- Некоммерческие объединения граждан

# СТРУКТУРА ПОСЕВНЫХ ПЛОЩАДЕЙ ПОД УРОЖАЙ ПО ВИДАМ СЕЛЬСКОХОЗЯЙСТВЕННЫХ КУЛЬТУР В ХОЗЯЙСТВАХ ВСЕХ КАТЕГОРИЙ

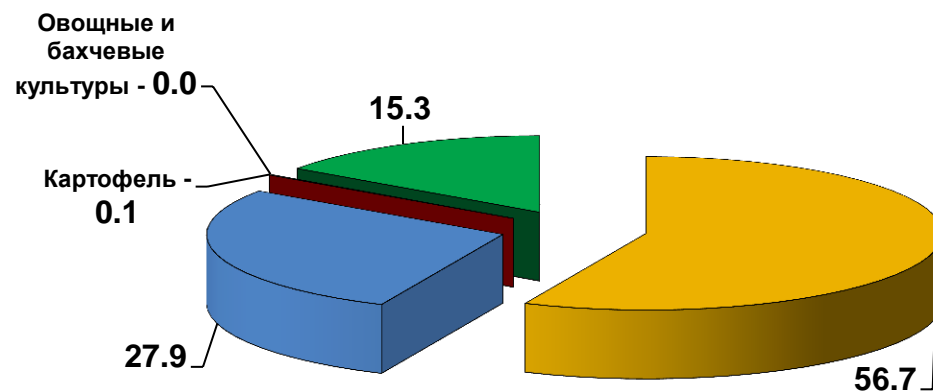
(в процентах от общей посевной площади соответствующей категории хозяйств)

## Сельскохозяйственные организации

2006 г.



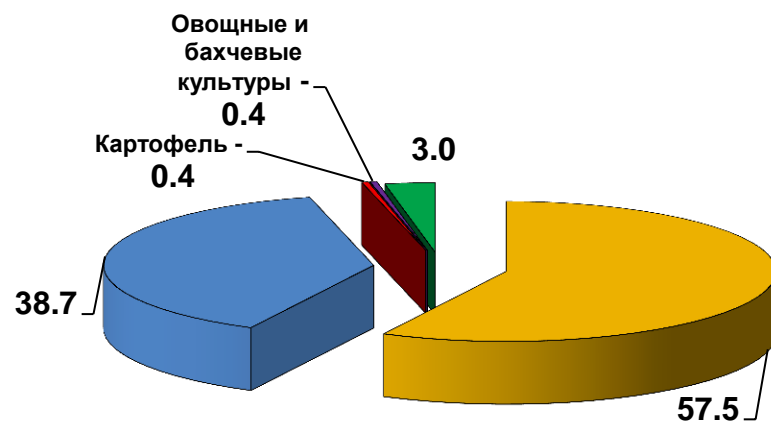
2016 г.



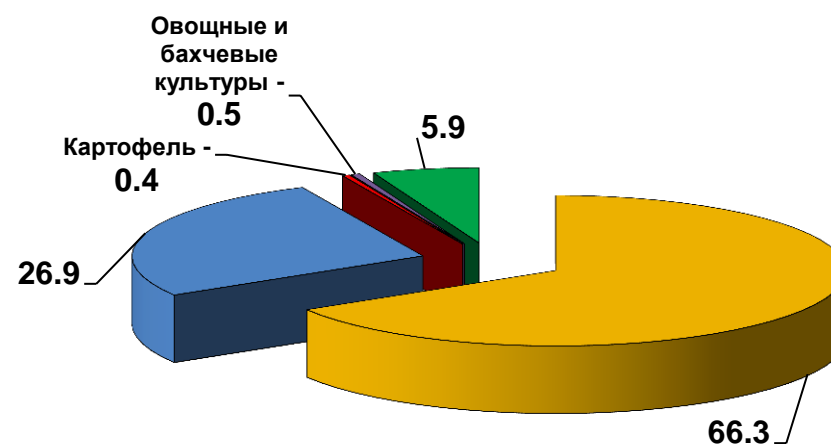
- Зерновые и зернобобовые культуры
- Технические культуры
- Картофель
- Овощные и бахчевые культуры
- Кормовые культуры

# Крестьянские (фермерские) хозяйства и индивидуальные предприниматели

2006 г.



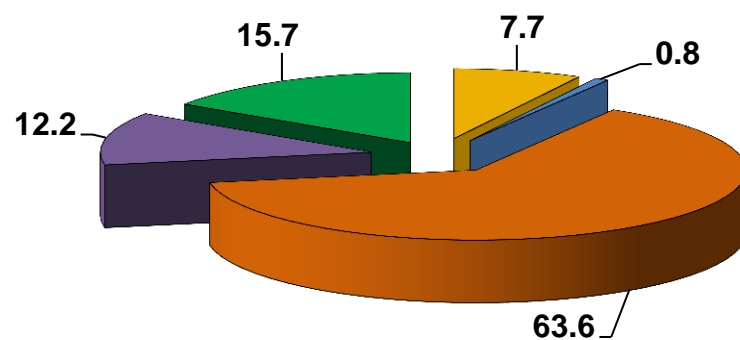
2016 г.



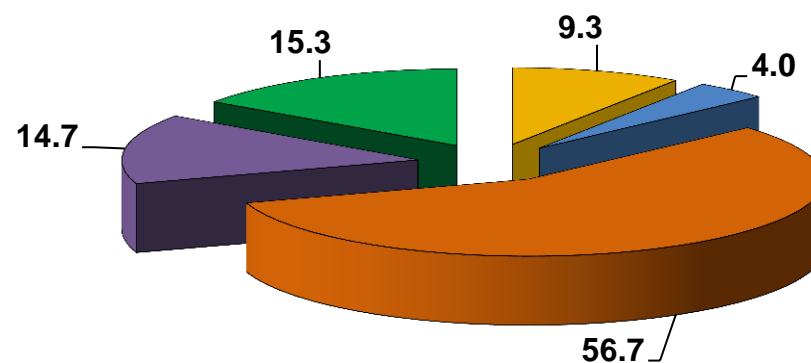
- Зерновые и зернобобовые культуры
- Технические культуры
- Картофель
- Овощные и бахчевые культуры
- Кормовые культуры

## Личные подсобные и другие индивидуальные хозяйства граждан

2006 г.



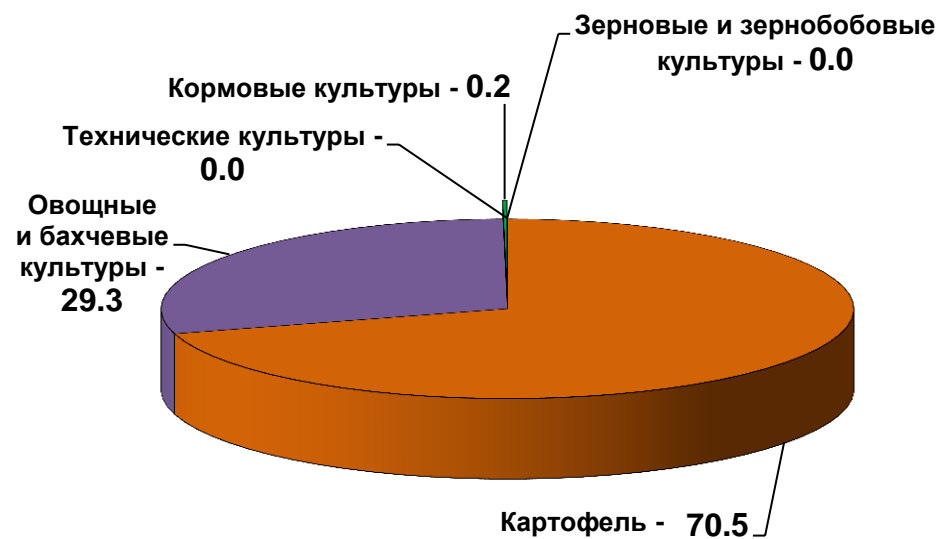
2016 г.



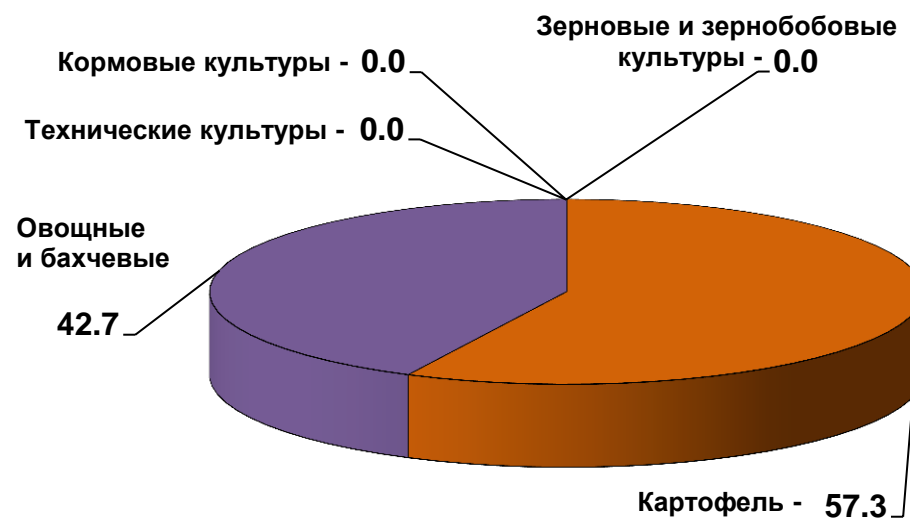
- Зерновые и зернобобовые культуры
- Технические культуры
- Картофель
- Овощные и бахчевые культуры
- Кормовые культуры

### Садоводческие некоммерческие объединения граждан

2006 г.



2016 г.

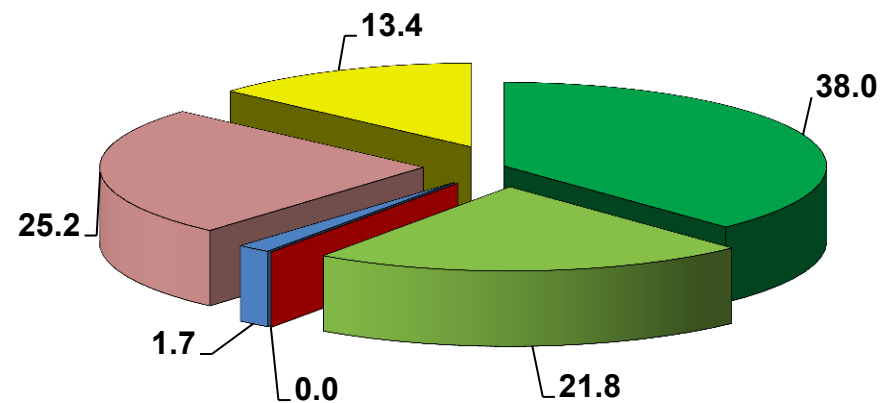
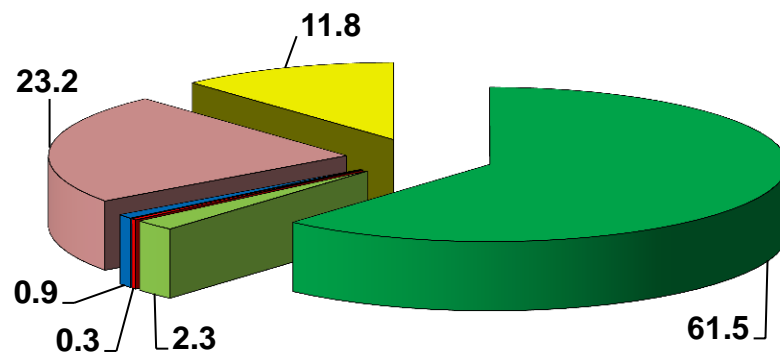


## СТРУКТУРА ПЛОЩАДЕЙ МНОГОЛЕТНИХ НАСАЖДЕНИЙ ПО КАТЕГОРИЯМ ХОЗЯЙСТВ

(на 1 июля; в процентах от общей площади плодово-ягодных насаждений)

2006 г.

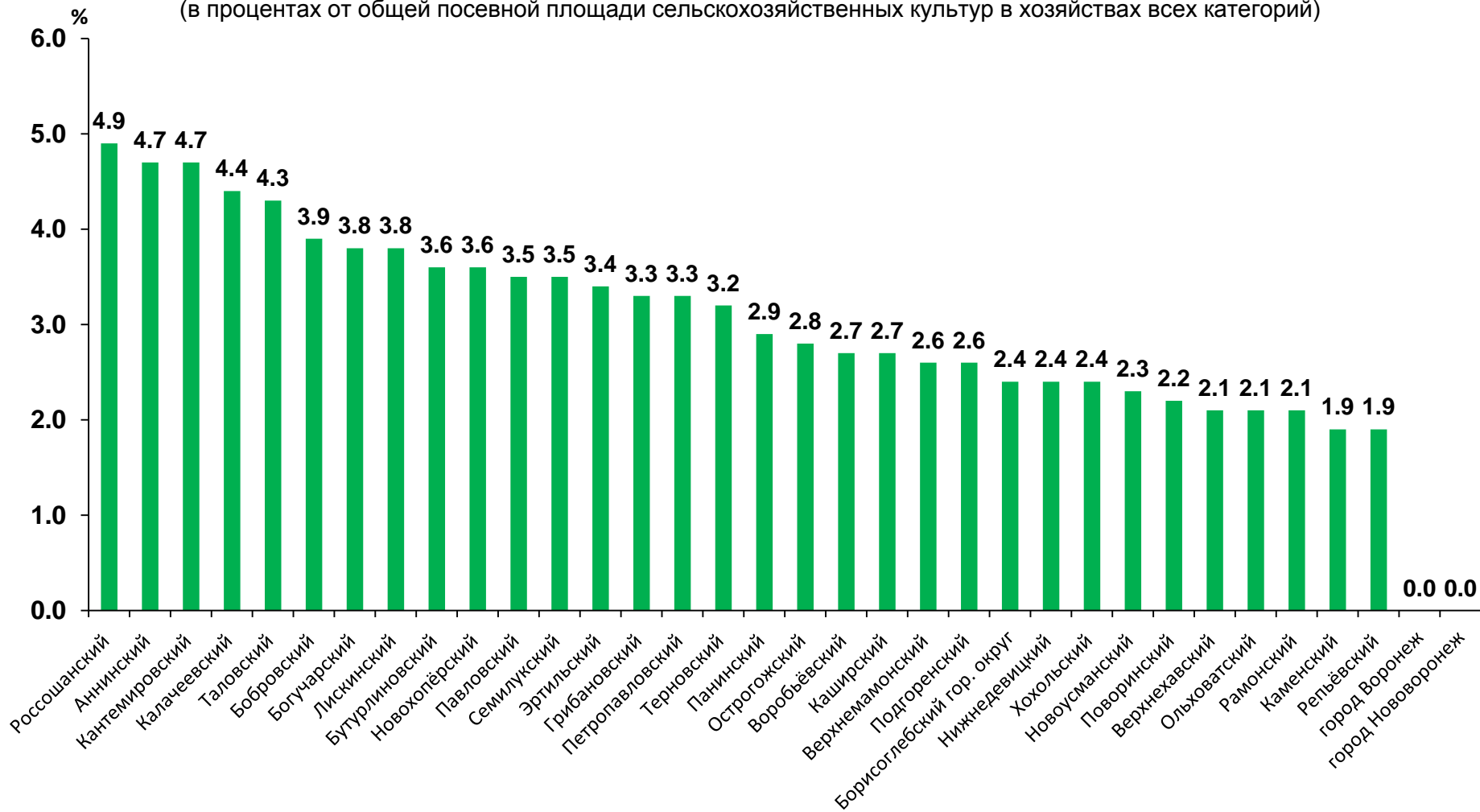
2016 г.



- Сельскохозяйственные организации, не относящиеся к субъектам малого предпринимательства
- Малые предприятия
- Подсобные сельскохозяйственные предприятия несельскохозяйственных организаций
- Крестьянские (фермерские) хозяйства и индивидуальные предприниматели
- Личные подсобные и другие индивидуальные хозяйства граждан
- Некоммерческие объединения граждан

# **УДЕЛЬНЫЙ ВЕС МУНИЦИПАЛЬНЫХ РАЙОНОВ (ГОРОДСКИХ ОКРУГОВ) В ОБЩЕЙ ПОСЕВНОЙ ПЛОЩАДИ СЕЛЬСКОХОЗЯЙСТВЕННЫХ КУЛЬТУР ПОД УРОЖАЙ 2016 ГОДА**

(в процентах от общей посевной площади сельскохозяйственных культур в хозяйствах всех категорий)





**Итоги Всероссийской сельскохозяйственной переписи 2016 года по Воронежской области**  
**Площади сельскохозяйственных культур и многолетних насаждений**

**Статистический бюллетень**

**Ответственный за выпуск:**  
**Н.Н. Чикунова**  
**тел. (473)255-74-80**

Переиздание, тиражирование, а также размещение в Интернете статистических материалов запрещены. При использовании материалов Территориального органа Федеральной службы государственной статистики по Воронежской области в официальных, учебных или научных документах, а также в средствах массовой информации ссылка на источник обязательна.

**Компьютерная верстка Воронежстата**  
**Н.Н. Чикунова**

**Подписано в печать 15.08.2018**  
**Тираж 45 экз. Заказ № 279**  
**Отпечатано в Воронежстате**  
394018, Воронеж, Плехановская, 23