



СЕЛЬСКОХОЗЯЙСТВЕННАЯ МИКРОПЕРЕПИСЬ 2021 ГОДА ОПЕРАТИВНЫЕ ИТОГИ

Декабрь 2021 года

СОДЕРЖАНИЕ

| | | | |
|--|----------|--|-----------|
| ПРЕДИСЛОВИЕ | 4 | 2. ОПЕРАТИВНЫЕ ИТОГИ СЕЛЬСКОХОЗЯЙСТВЕННОЙ МИКРОПЕРЕПИСИ ПО СУБЪЕКТАМ РОССИЙСКОЙ ФЕДЕРАЦИИ | 17 |
| 1. ОПЕРАТИВНЫЕ ИТОГИ СЕЛЬСКОХОЗЯЙСТВЕННОЙ МИКРОПЕРЕПИСИ ПО РОССИЙСКОЙ ФЕДЕРАЦИИ | 7 | 2.1. Число объектов и общая площадь сельскохозяйственных угодий в среднем на одну сельскохозяйственную организацию | 18 |
| 1.1. Число объектов и общая площадь сельскохозяйственных угодий в расчете на один объект переписи по категориям хозяйств по результатам переписей 2016 и 2021 гг. | 8 | 2.1.1. Число объектов и общая площадь сельскохозяйственных угодий в среднем на одну сельскохозяйственную организацию, не относящуюся к субъектам малого предпринимательства | 21 |
| 1.2. Число сельскохозяйственных организаций в Российской Федерации (диаграмма) | 9 | 2.1.2. Число объектов и общая площадь сельскохозяйственных угодий в среднем на одно малое сельскохозяйственное предприятие | 24 |
| 1.3. Общая площадь сельскохозяйственных угодий в среднем на одну сельскохозяйственную организацию в Российской Федерации (диаграмма) | 10 | 2.1.3. Число объектов и общая площадь сельскохозяйственных угодий в среднем на одно малое сельскохозяйственное предприятие (без микропредприятий) | 27 |
| 1.4. Число крестьянских (фермерских) хозяйств и индивидуальных предпринимателей в Российской Федерации (диаграмма) | 11 | 2.1.4. Число объектов и общая площадь сельскохозяйственных угодий в среднем на одно микропредприятие | 30 |
| 1.5. Общая площадь сельскохозяйственных угодий в среднем на одно крестьянское (фермерское) хозяйство и индивидуального предпринимателя в Российской Федерации (диаграмма) | 12 | 2.2. Число объектов и общая площадь сельскохозяйственных угодий в среднем на одно крестьянское (фермерское) хозяйство и одного индивидуального предпринимателя | 33 |
| 1.6. Число личных подсобных и других индивидуальных хозяйств граждан в Российской Федерации (диаграмма) | 13 | 2.2.1. Число объектов и общая площадь сельскохозяйственных угодий в среднем на одно крестьянское (фермерское) хозяйство | 36 |
| 1.7. Общая площадь сельскохозяйственных угодий в среднем на одно хозяйство граждан (личные подсобные и другие индивидуальные хозяйства граждан) в Российской Федерации (диаграмма) | 14 | 2.2.2. Число объектов и общая площадь сельскохозяйственных угодий в среднем на одного индивидуального предпринимателя | 39 |
| 1.8. Число некоммерческих товариществ в Российской Федерации (диаграмма) | 15 | 2.3. Число обследованных объектов и общая площадь сельскохозяйственных угодий в среднем на одно хозяйство граждан (личные подсобные и другие индивидуальные хозяйства граждан) | 42 |
| 1.9. Общая площадь земли в среднем на одно некоммерческое товарищество в Российской Федерации (диаграмма) | 16 | 2.4. Число объектов и общая площадь земли в среднем на одно некоммерческое товарищество (садоводческое, огородническое, дачное и другое некоммерческое товарищество) | 45 |

| | | | |
|--|----|--|----|
| 2.4.1. Число объектов и общая площадь земли в среднем на одно садоводческое некоммерческое товарищество | 48 | 2.12. Общая площадь сельскохозяйственных угодий в среднем на одного индивидуального предпринимателя по субъектам Российской Федерации (диаграмма) | 64 |
| 2.4.2. Число объектов и общая площадь земли в среднем на одно огородническое некоммерческое товарищество | 51 | 2.13. Общая площадь сельскохозяйственных угодий в среднем на одно хозяйство граждан (личные подсобные и другие индивидуальные хозяйства граждан) по субъектам Российской Федерации (диаграмма) ... | 65 |
| 2.4.3. Число объектов и общая площадь земли в среднем на одно дачное и другое некоммерческое товарищество | 54 | 2.14. Общая площадь земли в среднем на одно некоммерческое товарищество (садоводческое, огородническое, дачное и другое некоммерческое товарищество) по субъектам Российской Федерации (диаграмма) | 66 |
| 2.5. Общая площадь сельскохозяйственных угодий в среднем на одну сельскохозяйственную организацию по субъектам Российской Федерации (диаграмма) | 57 | 2.15. Общая площадь земли в среднем на одно садоводческое некоммерческое товарищество по субъектам Российской Федерации (диаграмма) | 67 |
| 2.6. Общая площадь сельскохозяйственных угодий в среднем на одну сельскохозяйственную организацию, не относящуюся к субъектам малого предпринимательства по субъектам Российской Федерации (диаграмма) | 58 | 2.16. Общая площадь земли в среднем на одно огородническое некоммерческое товарищество по субъектам Российской Федерации (диаграмма) | 68 |
| 2.7. Общая площадь сельскохозяйственных угодий в среднем на одно малое сельскохозяйственное предприятие по субъектам Российской Федерации (диаграмма) | 59 | 2.17. Общая площадь земли в среднем на одно дачное и другое некоммерческое товарищество по субъектам Российской Федерации (диаграмма) | 69 |
| 2.8. Общая площадь сельскохозяйственных угодий в среднем на одно малое сельскохозяйственное предприятие (без микропредприятий) по субъектам Российской Федерации (диаграмма) | 60 | 2.18. Число сельскохозяйственных организаций в 2021 году (картограмма) | 70 |
| 2.9. Общая площадь сельскохозяйственных угодий в среднем на одно микропредприятие по субъектам Российской Федерации (диаграмма) ... | 61 | 2.19. Площадь сельскохозяйственных угодий сельскохозяйственных организаций в 2021 году (картограмма) | 71 |
| 2.10. Общая площадь сельскохозяйственных угодий в среднем на одно крестьянское (фермерское) хозяйство и одного индивидуального предпринимателя по субъектам Российской Федерации (диаграмма) | 62 | 2.20. Число крестьянских (фермерских) хозяйств и индивидуальных предпринимателей в 2021 году (картограмма) | 72 |
| 2.11. Общая площадь сельскохозяйственных угодий в среднем на одно крестьянское (фермерское) хозяйство по субъектам Российской Федерации (диаграмма) | 63 | 2.21. Площадь сельскохозяйственных угодий крестьянских (фермерских) хозяйств и индивидуальных предпринимателей в 2021 году (картограмма) | 73 |



ПРЕДИСЛОВИЕ

С 1 по 30 августа 2021 года прошла первая в истории России сельскохозяйственная микроперепись. Ее необходимость обусловлена структурными изменениями в сельском хозяйстве, а ее результаты позволят детальнее оценить ресурсную базу и потенциал агросектора в текущей экономической ситуации.

Проведение сельскохозяйственной микропереписи регламентировано Федеральным законом от 21 июля 2005 г. № 108–ФЗ «О Всероссийской сельскохозяйственной переписи» и Постановлением Правительства Российской Федерации от 29 августа 2020 г. № 1315 «Об организации сельскохозяйственной микропереписи 2021 года». Так, федеральным законом определено, что в промежутке между сельскохозяйственными переписями, но не позднее чем через пять лет после очередной сельскохозяйственной переписи, проводится федеральное статистическое наблюдение на основе выборки не менее тридцати процентов объектов сельскохозяйственной переписи.

Программа сельскохозяйственной микропереписи разработана в соответствии с Программой Всемирной сельскохозяйственной переписи ФАО ООН, а также с учетом опыта проведения Всероссийской сельскохозяйственной переписи 2016 года.

Согласно рекомендациям ФАО ООН, был использован модульный подход, при котором предусматривается сбор ограниченного круга данных, необходимого, в том числе, для проведения международных сопоставлений по ключевым показателям.

В программу сельскохозяйственной микропереписи вошли показатели, характеризующие ресурсную базу сельскохозяйственного производства. В том числе: о наличии и использовании сельскохозяйственных угодий, о посевных площадях сельскохозяйственных культур, о площадях многолетних насаждений и ягодных культур, о поголовье сельскохозяйственных животных.

Кроме того, собрана информация о состоянии производственной инфраструктуры и условиях ведения хозяйственной деятельности различными категориями сельхозпроизводителей.

В ходе микропереписи получена информация от сельскохозяйственных организаций, крестьянских (фермерских) хозяйств и индивидуальных предпринимателей, личных подсобных и других индивидуальных хозяйств граждан, некоммерческих товариществ (садоводческих, огороднических и других).

В соответствии с Постановлением Правительства Российской Федерации, Росстат до конца 2022 года представит окончательные итоги микросельхозпереписи.

30 декабря 2021 года Росстат публикует **первые оперативные итоги**, полученные по результатам мониторинга хода сельскохозяйственной микропереписи. Информация дана как по стране в целом, так и в разрезе регионов. При публикации окончательных итогов представленные данные будут уточнены.

Оперативные итоги содержат информацию о числе объектов микропереписи и площади сельскохозяйственных угодий в расчете на один объект по состоянию на 1 августа 2021 года.

Сведения о числе объектов микропереписи представлены по всем респондентам, как осуществляющим, так и не осуществляющим сельскохозяйственную деятельность в I полугодии 2021 года.

В соответствии с утвержденной методологией (приказ Росстата от 8 июля 2021 г. № 400) личные подсобные и другие индивидуальные хозяйства граждан сельских населенных пунктов обследовались с применением метода несплошного статистического наблюдения (за исключением малочисленных — с числом домохозяйств менее 10, а также труднодоступных населенных пунктов). В связи с этим сводные данные по личным подсобным и другим индивидуальным хозяйствам граждан представлены только по обследованным объектам.

В статистическом бюллетене представлены диаграммы по площади сельскохозяйственных угодий в расчете на один объект сельскохозяйственной микропереписи по Российской Федерации и по субъектам Российской Федерации, а также картограммы.

В публикации также приведена таблица, в которой оперативные итоги представлены в сравнении с результатами Всероссийской сельскохозяйственной переписи 2016 года.

По мере выпуска итогов сельскохозяйственной микропереписи 2021 года в электронном виде данные будут размещаться на официальном интернет-портале Росстата (www.rosstat.gov.ru).

Список сокращений:

| | |
|------------------|---|
| тыс. | – тысяч |
| га | – гектаров |
| ВСХП-2016 | – Всероссийская сельскохозяйственная перепись 2016 года |
| СХМП-2021 | – Сельскохозяйственная микроперепись 2021 года |

В публикации приняты условные обозначения:

| | |
|------------|---|
| - | – явление отсутствует |
| 0 | – значение показателя меньше 1 |
| 0,0 | – значение показателя меньше 0,1 |
| ... | – данные не публикуются в целях обеспечения конфиденциальности первичных статистических данных, полученных от респондентов, в соответствии с Федеральным законом от 29 ноября 2007 г. № 282-ФЗ «Об официальном статистическом учете и системе государственной статистики в Российской Федерации» (п.5, ст.4; ч.1, ст.9) |

В отдельных случаях незначительные расхождения между итогом и суммой данных объясняются их округлением.



1. ОПЕРАТИВНЫЕ ИТОГИ СЕЛЬСКОХОЗЯЙСТВЕННОЙ МИКРОПЕРЕПИСИ ПО РОССИЙСКОЙ ФЕДЕРАЦИИ

1.1. ЧИСЛО ОБЪЕКТОВ И ОБЩАЯ ПЛОЩАДЬ СЕЛЬСКОХОЗЯЙСТВЕННЫХ УГОДИЙ В РАСЧЕТЕ НА ОДИН ОБЪЕКТ ПЕРЕПИСИ ПО КАТЕГОРИЯМ ХОЗЯЙСТВ ПО РЕЗУЛЬТАТАМ ПЕРЕПИСЕЙ 2016 И 2021 ГГ.

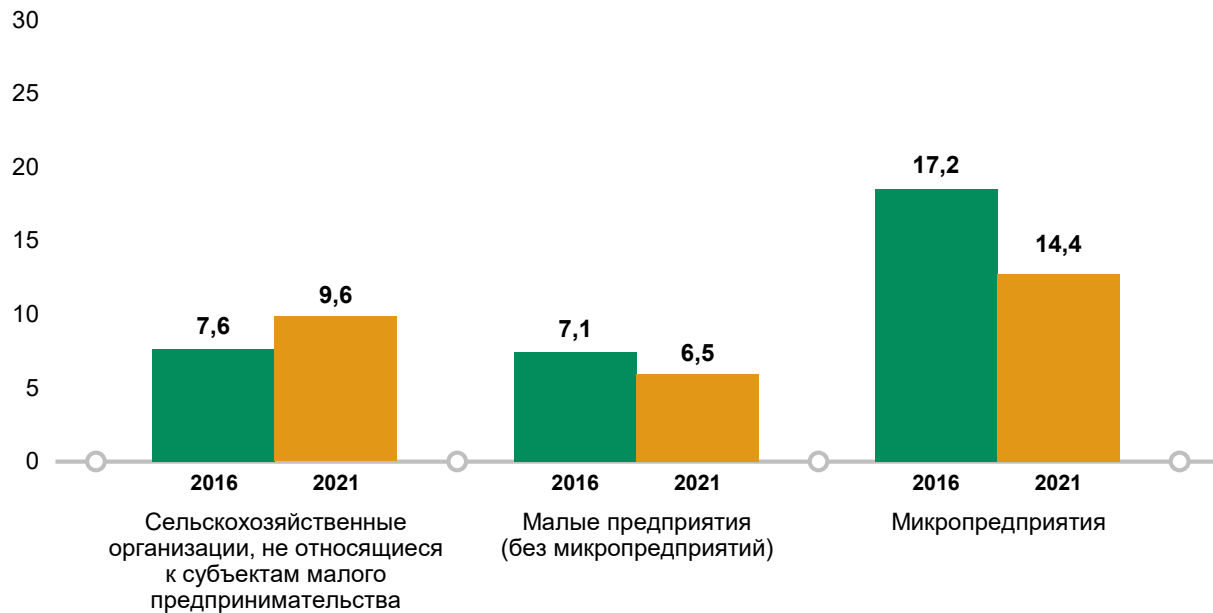
| | Число объектов переписи, тыс. единиц | | Общая площадь сельскохозяйственных угодий в среднем на один объект переписи, га | |
|--|--------------------------------------|-------------------------------|---|---------------------------|
| | ВСХП-2016 | СХМП-2021 | ВСХП-2016 | СХМП-2021 |
| Сельскохозяйственные организации — всего | 36,0 | 34,4 | 2 501,8 | 3 408,9 |
| из них: сельскохозяйственные организации, не относящиеся к субъектам малого предпринимательства | 7,6 | 9,6 | 5 885,1 | 6 353,4 |
| малые сельскохозяйственные предприятия | 24,3 | 20,9 | 1 790,7 | 2 400,1 |
| в том числе: малые предприятия (без микропредприятий) | 7,1 | 6,5 | 3 786,4 | 4 123,3 |
| микропредприятия | 17,2 | 14,4 | 964,7 | 1 380,2 |
| Крестьянские (фермерские) хозяйства и индивидуальные предприниматели — всего | 174,8 | 123,2 | 226,5 | 456,3 |
| в том числе: крестьянские (фермерские) хозяйства | 136,7 | 102,4 | 256,3 | 476,8 |
| индивидуальные предприниматели | 38,0 | 20,8 | 119,1 | 306,6 |
| Личные подсобные и другие индивидуальные хозяйства граждан | 23 496,9 | 16 626,7 ¹⁾ | 0,5 | 0,6 ¹⁾ |
| Некоммерческие товарищества — всего | 75,9 | 72,2 | 15,2 | 15,4 ²⁾ |
| в том числе: садоводческие | 67,3 | 66,2 | 15,1 | 15,5 |
| огороднические | 2,8 | 1,7 | 10,1 | 9,5 |
| дачные и др. | 5,8 | 4,3 | 18,7 | 15,8 |

¹⁾ Информация приведена по обследованным объектам.

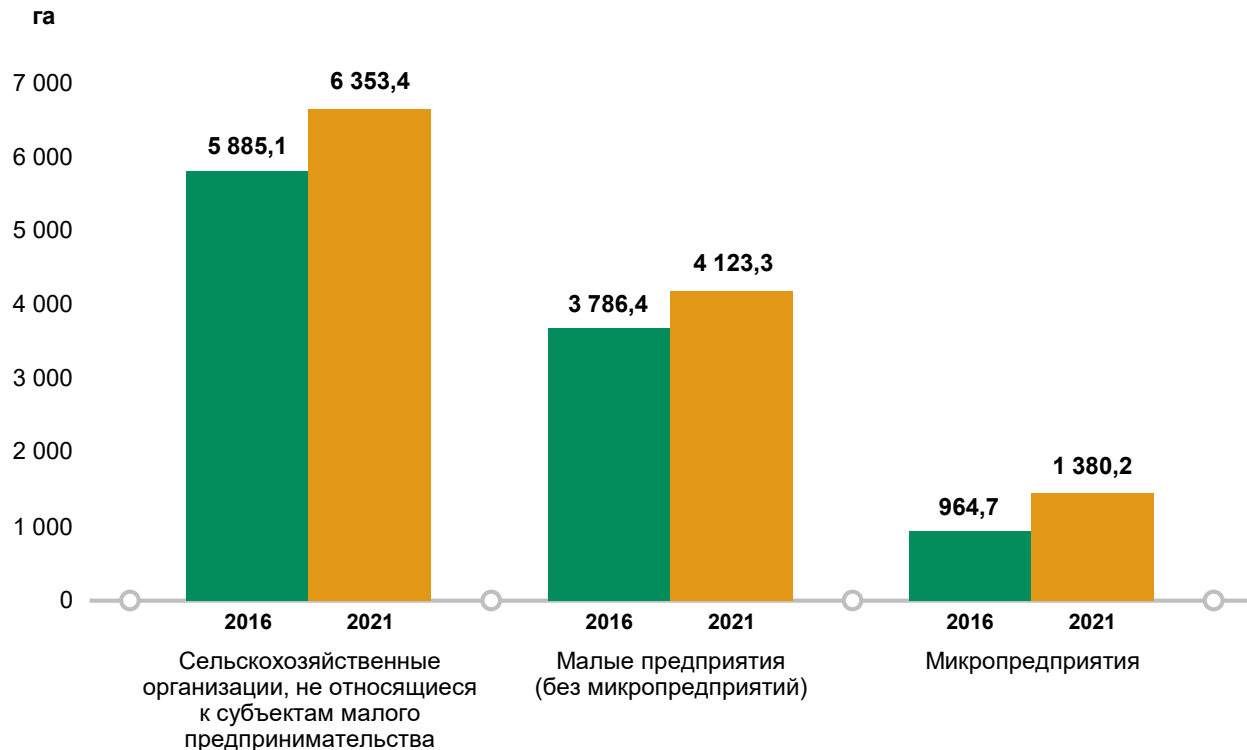
²⁾ Общая площадь земли в среднем на один объект.

1.2. ЧИСЛО СЕЛЬСКОХОЗЯЙСТВЕННЫХ ОРГАНИЗАЦИЙ В РОССИЙСКОЙ ФЕДЕРАЦИИ

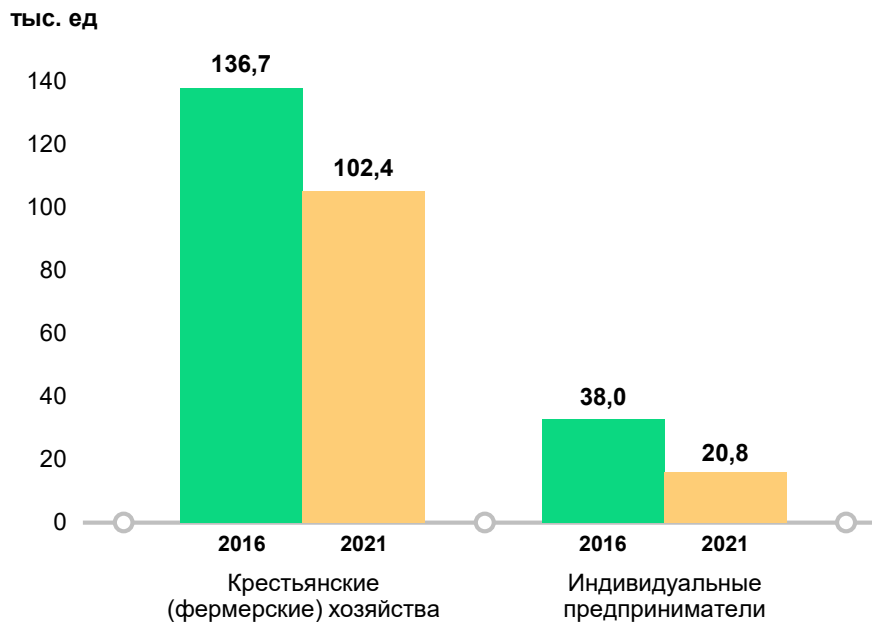
тыс. ед



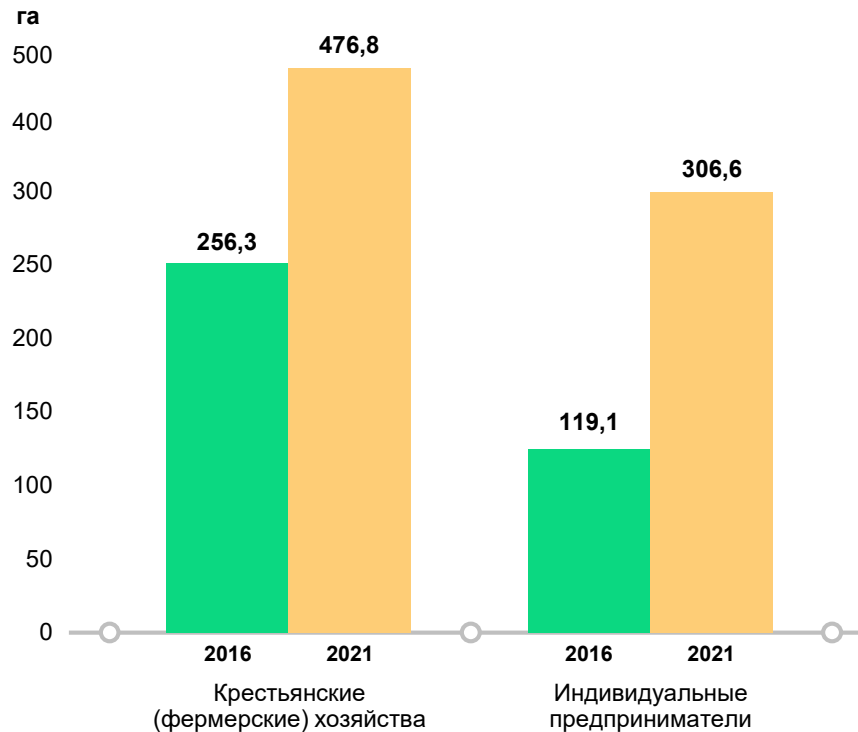
1.3. ОБЩАЯ ПЛОЩАДЬ СЕЛЬСКОХОЗЯЙСТВЕННЫХ УГОДИЙ В СРЕДНЕМ НА ОДНУ СЕЛЬСКОХОЗЯЙСТВЕННУЮ ОРГАНИЗАЦИЮ В РОССИЙСКОЙ ФЕДЕРАЦИИ



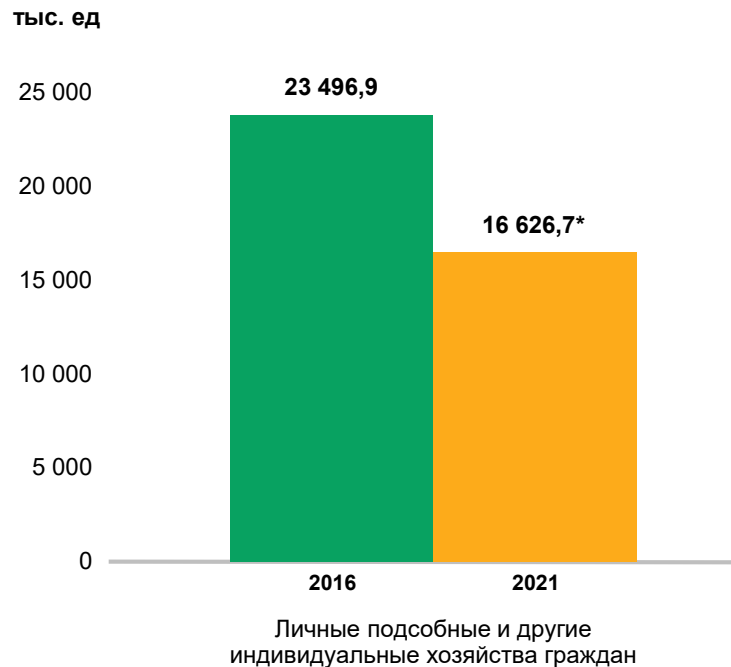
1.4. ЧИСЛО КРЕСТЬЯНСКИХ (ФЕРМЕРСКИХ) ХОЗЯЙСТВ И ИНДИВИДУАЛЬНЫХ ПРЕДПРИНИМАТЕЛЕЙ В РОССИЙСКОЙ ФЕДЕРАЦИИ



1.5. ОБЩАЯ ПЛОЩАДЬ СЕЛЬСКОХОЗЯЙСТВЕННЫХ УГОДИЙ В СРЕДНЕМ НА ОДНО КРЕСТЬЯНСКОЕ (ФЕРМЕРСКОЕ) ХОЗЯЙСТВО И ИНДИВИДУАЛЬНОГО ПРЕДПРИНИМАТЕЛЯ В РОССИЙСКОЙ ФЕДЕРАЦИИ

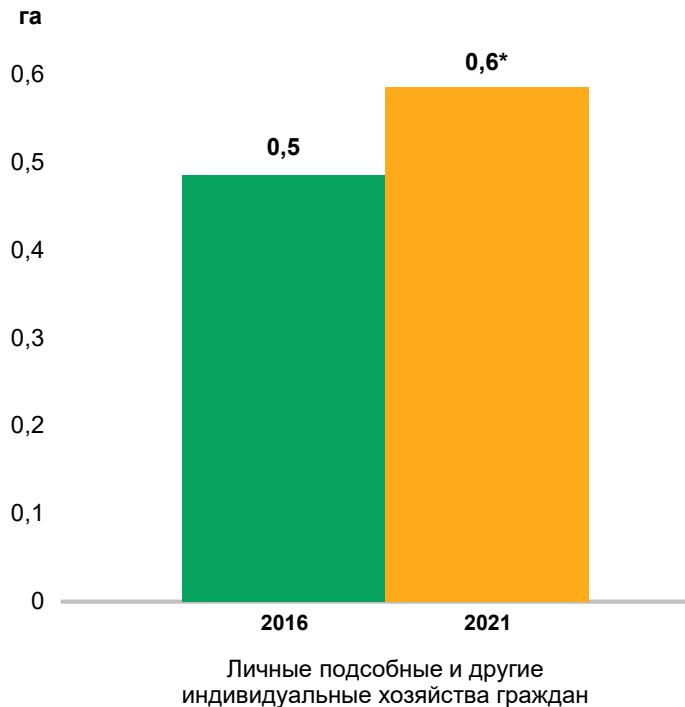


1.6. ЧИСЛО ЛИЧНЫХ ПОДСОБНЫХ И ДРУГИХ ИНДИВИДУАЛЬНЫХ ХОЗЯЙСТВ ГРАЖДАН В РОССИЙСКОЙ ФЕДЕРАЦИИ



* По обследованным объектам.

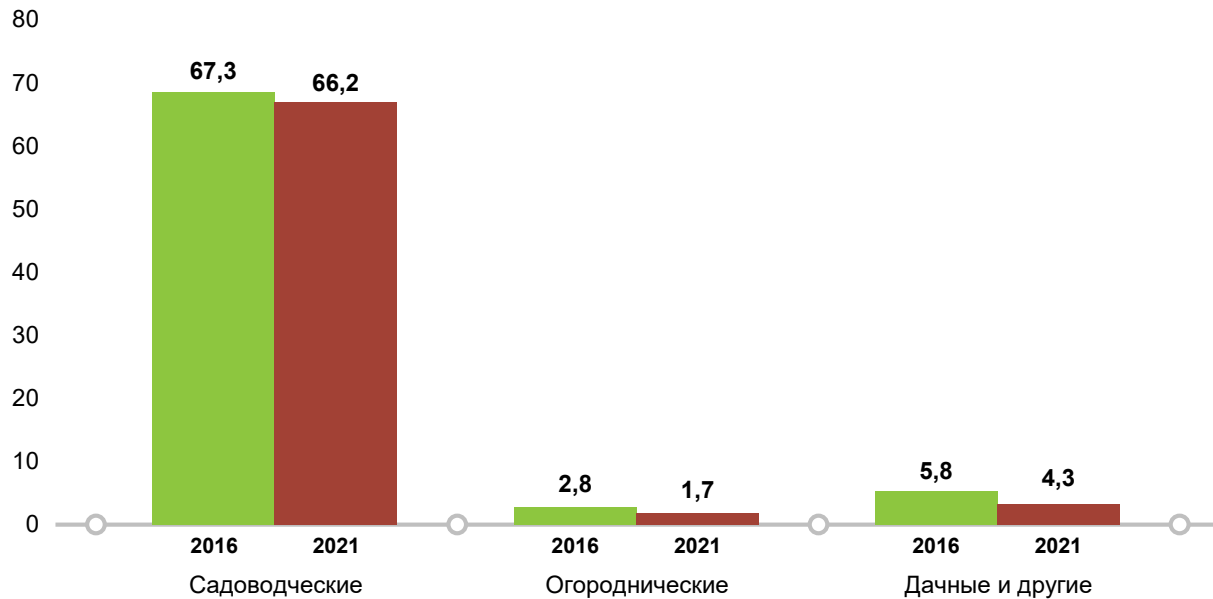
1.7. ОБЩАЯ ПЛОЩАДЬ СЕЛЬСКОХОЗЯЙСТВЕННЫХ УГОДИЙ В СРЕДНЕМ НА ОДНО ХОЗЯЙСТВО ГРАЖДАН (ЛИЧНЫЕ ПОДСОБНЫЕ И ДРУГИЕ ИНДИВИДУАЛЬНЫЕ ХОЗЯЙСТВА ГРАЖДАН) В РОССИЙСКОЙ ФЕДЕРАЦИИ



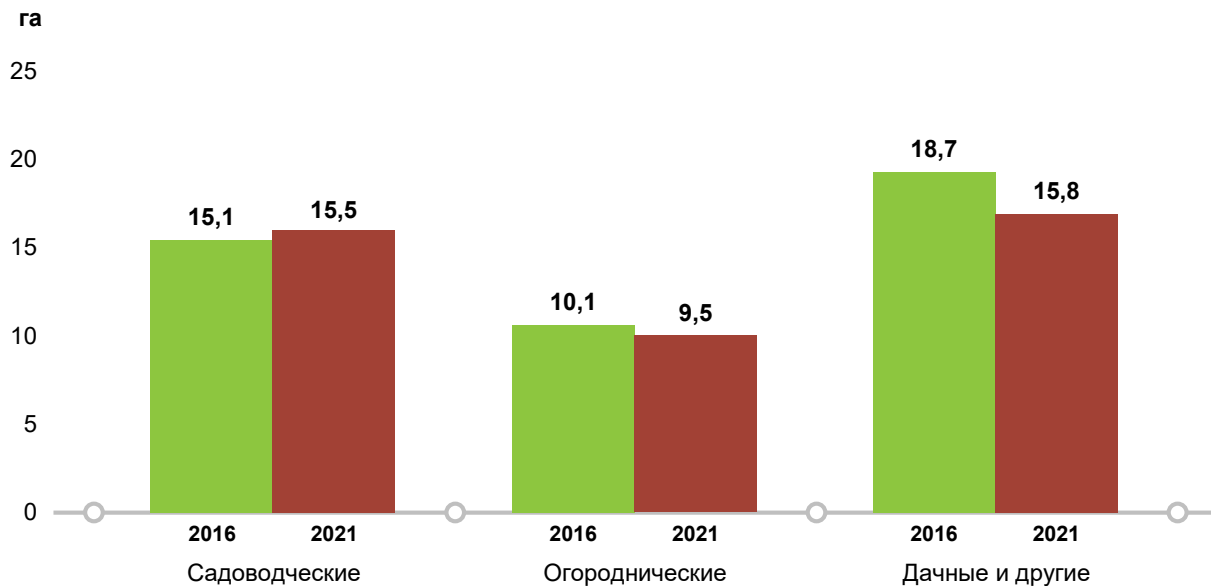
* По обследованным объектам.

1.8. ЧИСЛО НЕКОММЕРЧЕСКИХ ТОВАРИЩЕСТВ В РОССИЙСКОЙ ФЕДЕРАЦИИ

тыс. ед



1.9. ОБЩАЯ ПЛОЩАДЬ ЗЕМЛИ В СРЕДНЕМ НА ОДНО НЕКОММЕРЧЕСКОЕ ТОВАРИЩЕСТВО В РОССИЙСКОЙ ФЕДЕРАЦИИ





2. ОПЕРАТИВНЫЕ ИТОГИ СЕЛЬСКОХОЗЯЙСТВЕННОЙ МИКРОПЕРЕПИСИ ПО СУБЪЕКТАМ РОССИЙСКОЙ ФЕДЕРАЦИИ

2.1. ЧИСЛО ОБЪЕКТОВ И ОБЩАЯ ПЛОЩАДЬ СЕЛЬСКОХОЗЯЙСТВЕННЫХ УГОДИЙ В СРЕДНЕМ НА ОДНУ СЕЛЬСКОХОЗЯЙСТВЕННУЮ ОРГАНИЗАЦИЮ

| | Число объектов, единиц | Общая площадь сельскохозяйственных угодий в среднем на один объект, га |
|--------------------------------------|------------------------|--|
| РОССИЙСКАЯ ФЕДЕРАЦИЯ | 34 418 | 3 408,9 |
| Центральный федеральный округ | 6 940 | 2 896,4 |
| Белгородская область | 345 | 5 656,9 |
| Брянская область | 289 | 3 637,9 |
| Владимирская область | 372 | 1 417,4 |
| Воронежская область | 657 | 4 401,9 |
| Ивановская область | 200 | 1 458,7 |
| Калужская область | 462 | 1 743,0 |
| Костромская область | 201 | 1 063,0 |
| Курская область | 488 | 4 014,8 |
| Липецкая область | 327 | 5 097,9 |
| Московская область | 667 | 1 129,9 |
| Орловская область | 305 | 4 118,6 |
| Рязанская область | 335 | 3 738,1 |
| Смоленская область | 452 | 1 735,9 |
| Тамбовская область | 363 | 4 780,0 |

продолжение →

| | Число объектов, единиц | Общая площадь сельскохозяйственных угодий в среднем на один объект, га |
|--|------------------------|--|
| Тверская область | 718 | 1 107,7 |
| Тульская область | 387 | 2 743,0 |
| Ярославская область | 352 | 1 584,2 |
| г. Москва | 20 | 205,6 |
| Северо-Западный федеральный округ | 1 479 | 1 603,7 |
| Республика Карелия | 73 | 1 214,3 |
| Республика Коми | 54 | 925,4 |
| Архангельская область | 123 | 1 247,6 |
| в том числе: | 16 | 1 136,3 |
| Ненецкий автономный округ | | |
| Архангельская область (без автономного округа) | 107 | 1 263,1 |
| Вологодская область | 274 | 2 250,6 |
| Калининградская область | 244 | 1 476,6 |
| Ленинградская область | 326 | 1 418,5 |
| Мурманская область | 51 | 315,1 |
| Новгородская область | 117 | 1 348,3 |
| Псковская область | 190 | 2 078,1 |
| г. Санкт-Петербург | 27 | 447,5 |

| | Число объектов, единиц | Общая площадь сельскохозяй- ственных угодий в среднем на один объект, га |
|--|------------------------------|---|
| Южный федеральный округ | 6 952 | 3 267,6 |
| Республика Адыгея | 116 | 908,0 |
| Республика Калмыкия | 184 | 11 755,3 |
| Республика Крым | 2 093 | 1 170,7 |
| Краснодарский край | 1 746 | 2 150,4 |
| Астраханская область | 180 | 2 728,6 |
| Волгоградская область | 940 | 4 714,7 |
| Ростовская область | 1 288 | 3 841,3 |
| г. Севастополь | 405 | 527,0 |
| Северо-Кавказский федеральный округ | 5 182 | 2 103,4 |
| Республика Дагестан | 1 407 | 1 293,2 |
| Республика Ингушетия | 336 | 1 679,8 |
| Кабардино-Балкарская Республика | 1 028 | 1 113,9 |
| Карачаево-Черкесская Республика | 346 | 857,9 |
| Республика Северная Осетия — Алания | 363 | 488,3 |

продолжение →

| | Число объектов, единиц | Общая площадь сельскохозяй- ственных угодий в среднем на один объект, га |
|--------------------------------------|------------------------------|---|
| Чеченская Республика | 547 | 872,3 |
| Ставропольский край | 1 155 | 4 998,5 |
| Приволжский федеральный округ | 6 281 | 3 964,9 |
| Республика Башкортостан | 885 | 3 219,6 |
| Республика Марий Эл | 136 | 2 261,6 |
| Республика Мордовия | 235 | 3 996,9 |
| Республика Татарстан | 598 | 5 283,8 |
| Удмуртская Республика | 438 | 2 680,6 |
| Чувашская Республика | 343 | 1 268,8 |
| Пермский край | 329 | 2 668,4 |
| Кировская область | 332 | 3 547,1 |
| Нижегородская область | 678 | 2 264,4 |
| Оренбургская область | 560 | 6 904,9 |
| Пензенская область | 425 | 4 020,9 |
| Самарская область | 495 | 4 377,4 |
| Саратовская область | 570 | 5 806,5 |
| Ульяновская область | 257 | 4 040,0 |

| | Число объектов, единиц | Общая площадь сельскохозяйственных угодий в среднем на один объект, га |
|--|------------------------|--|
| Уральский федеральный округ | 1 818 | 4 241,1 |
| Курганская область | 287 | 4 636,9 |
| Свердловская область | 700 | 2 401,5 |
| Тюменская область | 580 | 3 722,3 |
| в том числе: Ханты-Мансийский автономный округ — Югра | 70 | 239,6 |
| Ямало-Ненецкий автономный округ | 61 | 7,9 |
| Тюменская область (без автономных округов) | 449 | 3 938,0 |
| Челябинская область | 251 | 5 701,2 |
| Сибирский федеральный округ | 3 292 | 5 125,0 |
| Республика Алтай | 112 | 3 146,5 |
| Республика Тыва | 210 | 4 694,8 |
| Республика Хакасия | 123 | 4 452,2 |
| Алтайский край | 1 031 | 4 859,7 |
| Красноярский край | 384 | 4 662,2 |

продолжение →

| | Число объектов, единиц | Общая площадь сельскохозяйственных угодий в среднем на один объект, га |
|--|------------------------|--|
| Иркутская область | 154 | 3 591,4 |
| Кемеровская область | 186 | 4 346,7 |
| Новосибирская область | 614 | 7 125,9 |
| Омская область | 400 | 5 713,3 |
| Томская область | 78 | 3 839,2 |
| Дальневосточный федеральный округ | 2 474 | 3 839,5 |
| Республика Бурятия | 138 | 2 074,0 |
| Республика Саха (Якутия) | 565 | 1 150,8 |
| Забайкальский край | 238 | 7 867,3 |
| Камчатский край | 177 | 478,2 |
| Приморский край | 287 | 2 053,8 |
| Хабаровский край | 74 | 1 550,7 |
| Амурская область | 854 | 5 647,1 |
| Магаданская область | 10 | 76,9 |
| Сахалинская область | 42 | 756,5 |
| Еврейская автономная область | 83 | 1 823,0 |
| Чукотский автономный округ | 6 | 178,5 |

2.1.1. ЧИСЛО ОБЪЕКТОВ И ОБЩАЯ ПЛОЩАДЬ СЕЛЬСКОХОЗЯЙСТВЕННЫХ УГОДИЙ В СРЕДНЕМ НА ОДНУ СЕЛЬСКОХОЗЯЙСТВЕННУЮ ОРГАНИЗАЦИЮ, НЕ ОТНОСЯЩУЮСЯ К СУБЪЕКТАМ МАЛОГО ПРЕДПРИНИМАТЕЛЬСТВА

| | Число объектов, единиц | Общая площадь сельскохозяйственных угодий в среднем на один объект, га |
|--------------------------------------|------------------------|--|
| РОССИЙСКАЯ ФЕДЕРАЦИЯ | 9 626 | 6 353,4 |
| Центральный федеральный округ | 2 283 | 5 789,5 |
| Белгородская область | 224 | 8 672,9 |
| Брянская область | 111 | 7 474,6 |
| Владимирская область | 86 | 2 636,2 |
| Воронежская область | 244 | 9 158,2 |
| Ивановская область | 40 | 1 606,6 |
| Калужская область | 122 | 4 697,6 |
| Костромская область | 20 | 1 386,1 |
| Курская область | 233 | 6 141,9 |
| Липецкая область | 173 | 7 843,5 |
| Московская область | 220 | 1 990,8 |
| Орловская область | 154 | 6 773,8 |
| Рязанская область | 100 | 6 472,5 |
| Смоленская область | 123 | 3 027,0 |
| Тамбовская область | 105 | 10 010,3 |

продолжение →

| | Число объектов, единиц | Общая площадь сельскохозяйственных угодий в среднем на один объект, га |
|--|------------------------|--|
| Тверская область | 136 | 1 596,1 |
| Тульская область | 89 | 5 029,7 |
| Ярославская область | 98 | 2 084,3 |
| г. Москва | 5 | 349,2 |
| Северо-Западный федеральный округ | 476 | 2 945,5 |
| Республика Карелия | 28 | 2 492,5 |
| Республика Коми | 26 | 1 048,5 |
| Архангельская область | 30 | 1 888,0 |
| в том числе: | | |
| Ненецкий автономный округ | 7 | 1 193,2 |
| Архангельская область (без автономного округа) | 23 | 2 155,2 |
| Вологодская область | 67 | 5 127,1 |
| Калининградская область | 60 | 3 459,7 |
| Ленинградская область | 118 | 3 024,5 |
| Мурманская область | 30 | 417,8 |
| Новгородская область | 33 | 1 864,4 |
| Псковская область | 78 | 2 862,6 |
| г. Санкт-Петербург | 6 | 1 132,3 |

| | Число объектов, единиц | Общая площадь сельскохозяй- ственных угодий в среднем на один объект, га |
|--|------------------------------|---|
| Южный федеральный округ | 1 179 | 8 017,8 |
| Республика Адыгея | 25 | 1 802,2 |
| Республика Калмыкия | 58 | 19 591,7 |
| Республика Крым | 164 | 2 290,8 |
| Краснодарский край | 424 | 5 895,6 |
| Астраханская область | 46 | 7 147,5 |
| Волгоградская область | 143 | 12 243,1 |
| Ростовская область | 288 | 9 510,9 |
| г. Севастополь | 31 | 1 515,0 |
| Северо-Кавказский федеральный округ | 2 063 | 3 231,0 |
| Республика Дагестан | 833 | 1 328,3 |
| Республика Ингушетия | 217 | 2 689,2 |
| Кабардино-Балкарская Республика | 225 | 7 598,0 |
| Карачаево-Черкесская Республика | 154 | 1 323,3 |
| Республика Северная Осетия — Алания | 120 | 292,4 |

продолжение →

| | Число объектов, единиц | Общая площадь сельскохозяй- ственных угодий в среднем на один объект, га |
|--------------------------------------|------------------------------|---|
| Чеченская Республика | 201 | 594,6 |
| Ставропольский край | 313 | 10 535,7 |
| Приволжский федеральный округ | 1 627 | 7 206,0 |
| Республика Башкортостан | 187 | 7 859,5 |
| Республика Марий Эл | 27 | 5 582,7 |
| Республика Мордовия | 111 | 5 922,4 |
| Республика Татарстан | 185 | 10 460,1 |
| Удмуртская Республика | 128 | 4 435,2 |
| Чувашская Республика | 61 | 1 599,9 |
| Пермский край | 87 | 5 451,4 |
| Кировская область | 94 | 7 107,4 |
| Нижегородская область | 162 | 3 929,8 |
| Оренбургская область | 122 | 12 783,9 |
| Пензенская область | 225 | 5 065,4 |
| Самарская область | 91 | 8 597,0 |
| Саратовская область | 113 | 11 569,5 |
| Ульяновская область | 34 | 6 993,7 |

| | Число объектов, единиц | Общая площадь сельскохозяйственных угодий в среднем на один объект, га |
|--|------------------------|--|
| Уральский федеральный округ | 522 | 7 730,3 |
| Курганская область | 53 | 7 230,2 |
| Свердловская область | 230 | 4 537,4 |
| Тюменская область | 160 | 6 531,3 |
| в том числе: Ханты-Мансийский автономный округ — Югра | 20 | 140,7 |
| Ямало-Ненецкий автономный округ | 24 | 8,8 |
| Тюменская область (без автономных округов) | 116 | 7 848,8 |
| Челябинская область | 79 | 9 660,5 |
| Сибирский федеральный округ | 878 | 9 888,0 |
| Республика Алтай | 18 | 5 879,9 |
| Республика Тыва | 86 | 7 083,9 |
| Республика Хакасия | 28 | 6 208,4 |
| Алтайский край | 228 | 10 349,1 |
| Красноярский край | 105 | 10 151,2 |

продолжение →

| | Число объектов, единиц | Общая площадь сельскохозяйственных угодий в среднем на один объект, га |
|--|------------------------|--|
| Иркутская область | 32 | 8 162,1 |
| Кемеровская область | 40 | 8 257,5 |
| Новосибирская область | 208 | 10 830,3 |
| Омская область | 110 | 11 854,5 |
| Томская область | 23 | 5 761,4 |
| Дальневосточный федеральный округ | 598 | 6 507,5 |
| Республика Бурятия | 20 | 1 730,6 |
| Республика Саха (Якутия) | 214 | 1 283,9 |
| Забайкальский край | 58 | 10 330,6 |
| Камчатский край | 31 | 1 620,0 |
| Приморский край | 50 | 5 937,1 |
| Хабаровский край | 28 | 1 159,4 |
| Амурская область | 156 | 8 576,6 |
| Магаданская область | 1 | ... |
| Сахалинская область | 15 | 1 261,8 |
| Еврейская автономная область | 19 | 1 470,3 |
| Чукотский автономный округ | 6 | 178,5 |

2.1.2. ЧИСЛО ОБЪЕКТОВ И ОБЩАЯ ПЛОЩАДЬ СЕЛЬСКОХОЗЯЙСТВЕННЫХ УГОДИЙ В СРЕДНЕМ НА ОДНО МАЛОЕ СЕЛЬСКОХОЗЯЙСТВЕННОЕ ПРЕДПРИЯТИЕ

| | Число объектов, единиц | Общая площадь сельскохозяйственных угодий в среднем на один объект, га |
|--------------------------------------|------------------------|--|
| РОССИЙСКАЯ ФЕДЕРАЦИЯ | 20 882 | 2 400,1 |
| Центральный федеральный округ | 4 436 | 1 616,9 |
| Белгородская область | 121 | 2 019,9 |
| Брянская область | 177 | 1 586,5 |
| Владимирская область | 242 | 1 168,9 |
| Воронежская область | 406 | 2 146,1 |
| Ивановская область | 153 | 1 476,2 |
| Калужская область | 323 | 894,5 |
| Костромская область | 181 | 1 026,8 |
| Курская область | 241 | 2 016,8 |
| Липецкая область | 149 | 1 991,3 |
| Московская область | 447 | 706,9 |
| Орловская область | 136 | 1 454,0 |
| Рязанская область | 224 | 2 629,3 |
| Смоленская область | 328 | 1 271,1 |
| Тамбовская область | 251 | 2 788,3 |

продолжение →

| | Число объектов, единиц | Общая площадь сельскохозяйственных угодий в среднем на один объект, га |
|--|------------------------|--|
| Тверская область | 554 | 1 061,8 |
| Тульская область | 283 | 2 192,2 |
| Ярославская область | 215 | 1 495,0 |
| г. Москва | 5 | 37,6 |
| Северо-Западный федеральный округ | 851 | 1 039,5 |
| Республика Карелия | 34 | 707,4 |
| Республика Коми | 28 | 812,1 |
| Архангельская область | 62 | 987,8 |
| в том числе: | 2 | 994,0 |
| Ненецкий автономный округ | | |
| Архангельская область (без автономного округа) | 60 | 987,5 |
| Вологодская область | 164 | 1 211,7 |
| Калининградская область | 181 | 923,1 |
| Ленинградская область | 158 | 638,1 |
| Мурманская область | 16 | 207,6 |
| Новгородская область | 83 | 1 153,6 |
| Псковская область | 112 | 1 598,3 |
| г. Санкт-Петербург | 13 | 10,3 |

| | Число объектов, единиц | Общая площадь сельскохозяй- ственных угодий в среднем на один объект, га |
|--|------------------------------|---|
| Южный федеральный округ | 3 882 | 2 268,5 |
| Республика Адыгея | 91 | 745,4 |
| Республика Калмыкия | 126 | 9 227,5 |
| Республика Крым | 832 | 1 041,0 |
| Краснодарский край | 944 | 927,3 |
| Астраханская область | 134 | 1 466,1 |
| Волгоградская область | 778 | 3 467,8 |
| Ростовская область | 886 | 2 580,4 |
| г. Севастополь | 91 | 202,3 |
| Северо-Кавказский федеральный округ | 2 575 | 1 472,5 |
| Республика Дагестан | 572 | 1 220,0 |
| Республика Ингушетия | 117 | 446,1 |
| Кабардино-Балкарская Республика | 483 | 463,9 |
| Карачаево-Черкесская Республика | 192 | 644,1 |
| Республика Северная Осетия — Алания | 209 | 581,0 |

продолжение →

| | Число объектов, единиц | Общая площадь сельскохозяй- ственных угодий в среднем на один объект, га |
|--------------------------------------|------------------------------|---|
| Чеченская Республика | 295 | 1 009,9 |
| Ставропольский край | 707 | 2 881,1 |
| Приволжский федеральный округ | 4 292 | 3 016,5 |
| Республика Башкортостан | 616 | 2 319,3 |
| Республика Марий Эл | 100 | 1 783,8 |
| Республика Мордовия | 115 | 2 356,5 |
| Республика Татарстан | 316 | 3 480,6 |
| Удмуртская Республика | 268 | 1 950,4 |
| Чувашская Республика | 271 | 1 214,5 |
| Пермский край | 217 | 1 898,3 |
| Кировская область | 216 | 2 206,1 |
| Нижегородская область | 466 | 1 874,8 |
| Оренбургская область | 438 | 5 464,8 |
| Пензенская область | 200 | 2 837,9 |
| Самарская область | 396 | 3 443,7 |
| Саратовская область | 457 | 4 400,3 |
| Ульяновская область | 216 | 3 748,4 |

| | Число объектов, единиц | Общая площадь сельскохозяйственных угодий в среднем на один объект, га |
|--|------------------------|--|
| Уральский федеральный округ | 1 184 | 3 024,3 |
| Курганская область | 230 | 4 148,1 |
| Свердловская область | 409 | 1 414,5 |
| Тюменская область | 381 | 2 438,2 |
| в том числе: Ханты-Мансийский автономный округ — Югра | 50 | 95,4 |
| Ямало-Ненецкий автономный округ | 32 | 6,4 |
| Тюменская область (без автономных округов) | 299 | 2 538,2 |
| Челябинская область | 164 | 4 126,8 |
| Сибирский федеральный округ | 2 227 | 3 567,4 |
| Республика Алтай | 92 | 2 493,3 |
| Республика Тыва | 112 | 3 686,7 |
| Республика Хакасия | 93 | 3 823,8 |
| Алтайский край | 751 | 3 462,1 |
| Красноярский край | 218 | 3 072,2 |

продолжение →

| | Число объектов, единиц | Общая площадь сельскохозяйственных угодий в среднем на один объект, га |
|--|------------------------|--|
| Иркутская область | 101 | 2 617,3 |
| Кемеровская область | 141 | 2 931,1 |
| Новосибирская область | 402 | 5 224,7 |
| Омская область | 271 | 3 207,8 |
| Томская область | 46 | 3 314,7 |
| Дальневосточный федеральный округ | 1 435 | 3 266,8 |
| Республика Бурятия | 110 | 2 112,5 |
| Республика Саха (Якутия) | 346 | 1 114,4 |
| Забайкальский край | 180 | 7 209,1 |
| Камчатский край | 41 | 192,6 |
| Приморский край | 197 | 1 455,3 |
| Хабаровский край | 43 | 1 870,6 |
| Амурская область | 426 | 4 324,8 |
| Магаданская область | 6 | 138,1 |
| Сахалинская область | 22 | 584,0 |
| Еврейская автономная область | 64 | 1 944,7 |
| Чукотский автономный округ | - | - |

2.1.3. ЧИСЛО ОБЪЕКТОВ И ОБЩАЯ ПЛОЩАДЬ СЕЛЬСКОХОЗЯЙСТВЕННЫХ УГОДИЙ В СРЕДНЕМ НА ОДНО МАЛОЕ СЕЛЬСКОХОЗЯЙСТВЕННОЕ ПРЕДПРИЯТИЕ (БЕЗ МИКРОПРЕДПРИЯТИЙ)

| | Число объектов, единиц | Общая площадь сельскохозяйственных угодий в среднем на один объект, га |
|--------------------------------------|------------------------|--|
| РОССИЙСКАЯ ФЕДЕРАЦИЯ | 6 476 | 4 123,3 |
| Центральный федеральный округ | 1 569 | 2 736,9 |
| Белгородская область | 61 | 3 075,4 |
| Брянская область | 94 | 2 231,3 |
| Владимирская область | 67 | 1 948,9 |
| Воронежская область | 184 | 3 323,7 |
| Ивановская область | 57 | 2 259,0 |
| Калужская область | 62 | 1 659,0 |
| Костромская область | 74 | 1 512,9 |
| Курская область | 114 | 2 693,9 |
| Липецкая область | 57 | 2 960,7 |
| Московская область | 133 | 1 568,5 |
| Орловская область | 56 | 2 446,0 |
| Рязанская область | 116 | 3 664,7 |
| Смоленская область | 73 | 2 230,6 |
| Тамбовская область | 148 | 3 840,4 |

продолжение →

| | Число объектов, единиц | Общая площадь сельскохозяйственных угодий в среднем на один объект, га |
|--|------------------------|--|
| Тверская область | 108 | 2 412,0 |
| Тульская область | 81 | 3 983,7 |
| Ярославская область | 82 | 2 574,7 |
| г. Москва | 2 | 5,4 |
| Северо-Западный федеральный округ | 299 | 1 799,1 |
| Республика Карелия | 6 | 1 688,4 |
| Республика Коми | 22 | 926,6 |
| Архангельская область | 32 | 1 262,8 |
| в том числе: | 2 | 994,0 |
| Ненецкий автономный округ | | |
| Архангельская область (без автономного округа) | 30 | 1 284,3 |
| Вологодская область | 65 | 1 806,8 |
| Калининградская область | 50 | 2 210,2 |
| Ленинградская область | 49 | 1 454,8 |
| Мурманская область | 1 | - |
| Новгородская область | 29 | 1 597,3 |
| Псковская область | 45 | 2 563,8 |
| г. Санкт-Петербург | - | - |

| | Число объектов, единиц | Общая площадь сельскохозяй- ственных угодий в среднем на один объект, га |
|--|------------------------------|---|
| Южный федеральный округ | 1 115 | 4 286,9 |
| Республика Адыгея | 36 | 1 286,0 |
| Республика Калмыкия | 35 | 16 875,7 |
| Республика Крым | 135 | 2 018,3 |
| Краснодарский край | 304 | 1 875,4 |
| Астраханская область | 25 | 4 320,5 |
| Волгоградская область | 247 | 6 386,8 |
| Ростовская область | 330 | 4 558,0 |
| г. Севастополь | 3 | 204,6 |
| Северо-Кавказский федеральный округ | 316 | 4 845,7 |
| Республика Дагестан | 19 | 5 766,8 |
| Республика Ингушетия | 3 | - |
| Кабардино-Балкарская Республика | 43 | 1 248,2 |
| Карачаево-Черкесская Республика | 10 | 1 679,1 |
| Республика Северная Осетия — Алания | 21 | 1 789,9 |

продолжение →

| | Число объектов, единиц | Общая площадь сельскохозяй- ственных угодий в среднем на один объект, га |
|--------------------------------------|------------------------------|---|
| Чеченская Республика | 11 | 4 576,0 |
| Ставропольский край | 209 | 5 981,0 |
| Приволжский федеральный округ | 1 885 | 4 434,9 |
| Республика Башкортостан | 232 | 3 856,8 |
| Республика Марий Эл | 40 | 2 859,2 |
| Республика Мордовия | 63 | 3 175,7 |
| Республика Татарстан | 175 | 4 387,0 |
| Удмуртская Республика | 146 | 2 380,6 |
| Чувашская Республика | 113 | 1 762,4 |
| Пермский край | 94 | 2 745,8 |
| Кировская область | 103 | 2 753,7 |
| Нижегородская область | 183 | 3 164,3 |
| Оренбургская область | 159 | 8 446,3 |
| Пензенская область | 93 | 4 525,1 |
| Самарская область | 174 | 5 069,8 |
| Саратовская область | 215 | 6 783,0 |
| Ульяновская область | 95 | 6 008,7 |

| | Число объектов, единиц | Общая площадь сельскохозяйственных угодий в среднем на один объект, га |
|--|------------------------|--|
| Уральский федеральный округ | 331 | 4 806,2 |
| Курганская область | 95 | 6 178,9 |
| Свердловская область | 72 | 2 458,2 |
| Тюменская область | 112 | 3 622,3 |
| в том числе: Ханты-Мансийский автономный округ — Югра | 6 | 1 445,0 |
| Ямало-Ненецкий автономный округ | 5 | 4,0 |
| Тюменская область (без автономных округов) | 101 | 3 705,1 |
| Челябинская область | 52 | 6 846,4 |
| Сибирский федеральный округ | 707 | 6 193,7 |
| Республика Алтай | 20 | 6 828,1 |
| Республика Тыва | 5 | 7 849,9 |
| Республика Хакасия | 11 | 10 836,5 |
| Алтайский край | 215 | 6 436,9 |
| Красноярский край | 87 | 5 332,0 |

продолжение →

| | Число объектов, единиц | Общая площадь сельскохозяйственных угодий в среднем на один объект, га |
|--|------------------------|--|
| Иркутская область | 35 | 3 805,5 |
| Кемеровская область | 47 | 4 216,8 |
| Новосибирская область | 172 | 7 651,8 |
| Омская область | 96 | 5 440,0 |
| Томская область | 19 | 4 962,8 |
| Дальневосточный федеральный округ | 254 | 5 173,9 |
| Республика Бурятия | 24 | 5 433,1 |
| Республика Саха (Якутия) | 26 | 1 870,8 |
| Забайкальский край | 50 | 6 173,5 |
| Камчатский край | 12 | 279,3 |
| Приморский край | 51 | 2 012,3 |
| Хабаровский край | 14 | 3 609,7 |
| Амурская область | 62 | 8 915,3 |
| Магаданская область | 2 | 628,6 |
| Сахалинская область | 6 | 1 540,5 |
| Еврейская автономная область | 7 | 2 092,9 |
| Чукотский автономный округ | - | - |

2.1.4. ЧИСЛО ОБЪЕКТОВ И ОБЩАЯ ПЛОЩАДЬ СЕЛЬСКОХОЗЯЙСТВЕННЫХ УГОДИЙ В СРЕДНЕМ НА ОДНО МИКРОПРЕДПРИЯТИЕ

| | Число объектов, единиц | Общая площадь сельскохозяйственных угодий в среднем на один объект, га |
|--------------------------------------|------------------------|--|
| РОССИЙСКАЯ ФЕДЕРАЦИЯ | 14 406 | 1 380,2 |
| Центральный федеральный округ | 2 867 | 840,3 |
| Белгородская область | 60 | 832,6 |
| Брянская область | 83 | 750,3 |
| Владимирская область | 175 | 710,1 |
| Воронежская область | 222 | 1 126,0 |
| Ивановская область | 96 | 850,0 |
| Калужская область | 261 | 568,6 |
| Костромская область | 107 | 598,4 |
| Курская область | 127 | 1 267,1 |
| Липецкая область | 92 | 1 286,4 |
| Московская область | 314 | 325,7 |
| Орловская область | 80 | 716,7 |
| Рязанская область | 108 | 1 397,8 |
| Смоленская область | 255 | 795,3 |
| Тамбовская область | 103 | 1 182,4 |

продолжение →

| | Число объектов, единиц | Общая площадь сельскохозяйственных угодий в среднем на один объект, га |
|--|------------------------|--|
| Тверская область | 446 | 593,3 |
| Тульская область | 202 | 1 364,5 |
| Ярославская область | 133 | 837,0 |
| г. Москва | 3 | 53,7 |
| Северо-Западный федеральный округ | 552 | 548,9 |
| Республика Карелия | 28 | 330,1 |
| Республика Коми | 6 | 210,8 |
| Архангельская область | 30 | 245,4 |
| в том числе: | - | - |
| Ненецкий автономный округ | - | - |
| Архангельская область (без автономного округа) | 30 | 245,4 |
| Вологодская область | 99 | 645,9 |
| Калининградская область | 131 | 480,4 |
| Ленинградская область | 109 | 256,3 |
| Мурманская область | 15 | 207,6 |
| Новгородская область | 54 | 885,3 |
| Псковская область | 67 | 906,4 |
| г. Санкт-Петербург | 13 | 10,3 |

| | Число объектов, единиц | Общая площадь сельскохозяй- ственных угодий в среднем на один объект, га |
|--|------------------------------|---|
| Южный федеральный округ | 2 767 | 1 138,8 |
| Республика Адыгея | 55 | 388,4 |
| Республика Калмыкия | 91 | 4 820,1 |
| Республика Крым | 697 | 668,0 |
| Краснодарский край | 640 | 338,6 |
| Астраханская область | 109 | 662,0 |
| Волгоградская область | 531 | 1 824,1 |
| Ростовская область | 556 | 1 300,7 |
| г. Севастополь | 88 | 201,9 |
| Северо-Кавказский федеральный округ | 2 259 | 829,4 |
| Республика Дагестан | 553 | 1 018,4 |
| Республика Ингушетия | 114 | 446,1 |
| Кабардино-Балкарская Республика | 440 | 326,6 |
| Карачаево-Черкесская Республика | 182 | 552,8 |
| Республика Северная Осетия — Алания | 188 | 448,3 |

продолжение →

| | Число объектов, единиц | Общая площадь сельскохозяй- ственных угодий в среднем на один объект, га |
|--------------------------------------|------------------------------|---|
| Чеченская Республика | 284 | 859,2 |
| Ставропольский край | 498 | 876,6 |
| Приволжский федеральный округ | 2 407 | 1 755,3 |
| Республика Башкортостан | 384 | 1 295,8 |
| Республика Марий Эл | 60 | 1 054,0 |
| Республика Мордовия | 52 | 1 332,6 |
| Республика Татарстан | 141 | 2 266,8 |
| Удмуртская Республика | 122 | 890,7 |
| Чувашская Республика | 158 | 750,5 |
| Пермский край | 123 | 1 120,7 |
| Кировская область | 113 | 1 520,0 |
| Нижегородская область | 283 | 909,3 |
| Оренбургская область | 279 | 3 646,8 |
| Пензенская область | 107 | 1 205,8 |
| Самарская область | 222 | 2 142,7 |
| Саратовская область | 242 | 2 128,9 |
| Ульяновская область | 121 | 1 770,6 |

| | Число объектов, единиц | Общая площадь сельскохозяйственных угодий в среднем на один объект, га |
|--|------------------------|--|
| Уральский федеральный округ | 853 | 1 925,5 |
| Курганская область | 135 | 2 465,5 |
| Свердловская область | 337 | 869,2 |
| Тюменская область | 269 | 1 703,3 |
| в том числе: Ханты-Мансийский автономный округ — Югра | 44 | 12,5 |
| Ямало-Ненецкий автономный округ | 27 | 7,6 |
| Тюменская область (без автономных округов) | 198 | 1 795,6 |
| Челябинская область | 112 | 2 780,4 |
| Сибирский федеральный округ | 1 520 | 2 163,8 |
| Республика Алтай | 72 | 998,6 |
| Республика Тыва | 107 | 3 475,9 |
| Республика Хакасия | 82 | 1 953,7 |
| Алтайский край | 536 | 2 122,1 |
| Красноярский край | 131 | 1 590,4 |

продолжение →

| | Число объектов, единиц | Общая площадь сельскохозяйственных угодий в среднем на один объект, га |
|--|------------------------|--|
| Иркутская область | 66 | 1 972,8 |
| Кемеровская область | 94 | 2 201,3 |
| Новосибирская область | 230 | 2 911,6 |
| Омская область | 175 | 1 812,7 |
| Томская область | 27 | 2 300,5 |
| Дальневосточный федеральный округ | 1 181 | 2 638,7 |
| Республика Бурятия | 86 | 1 056,0 |
| Республика Саха (Якутия) | 320 | 1 012,2 |
| Забайкальский край | 130 | 11 150,4 |
| Камчатский край | 29 | 142,0 |
| Приморский край | 146 | 1 254,7 |
| Хабаровский край | 29 | 896,7 |
| Амурская область | 364 | 2 428,7 |
| Магаданская область | 4 | 15,5 |
| Сахалинская область | 16 | 242,4 |
| Еврейская автономная область | 57 | 1 913,8 |
| Чукотский автономный округ | - | - |

2.2. ЧИСЛО ОБЪЕКТОВ И ОБЩАЯ ПЛОЩАДЬ СЕЛЬСКОХОЗЯЙСТВЕННЫХ УГОДИЙ В СРЕДНЕМ НА ОДНО КРЕСТЬЯНСКОЕ (ФЕРМЕРСКОЕ) ХОЗЯЙСТВО И ОДНОГО ИНДИВИДУАЛЬНОГО ПРЕДПРИНИМАТЕЛЯ

| | Число объектов, единиц | Общая площадь сельскохозяй- ственных угодий в среднем на один объект, га |
|--------------------------------------|------------------------------|--|
| РОССИЙСКАЯ ФЕДЕРАЦИЯ | 123 220 | 456,3 |
| Центральный федеральный округ | 15 001 | 310,2 |
| Белгородская область | 1 561 | 244,5 |
| Брянская область | 590 | 332,3 |
| Владимирская область | 789 | 73,4 |
| Воронежская область | 2 589 | 362,3 |
| Ивановская область | 464 | 297,5 |
| Калужская область | 855 | 174,0 |
| Костромская область | 223 | 220,2 |
| Курская область | 1 149 | 358,1 |
| Липецкая область | 913 | 391,7 |
| Московская область | 962 | 78,5 |
| Орловская область | 972 | 325,0 |
| Рязанская область | 518 | 548,7 |
| Смоленская область | 464 | 279,1 |
| Тамбовская область | 1 471 | 388,7 |

продолжение →

| | Число объектов, единиц | Общая площадь сельскохозяй- ственных угодий в среднем на один объект, га |
|---|------------------------------|--|
| Тверская область | 532 | 218,0 |
| Тульская область | 674 | 489,8 |
| Ярославская область | 256 | 112,1 |
| г. Москва | 19 | 120,6 |
| Северо-Западный федеральный округ | 3 519 | 114,6 |
| Республика Карелия | 301 | 38,0 |
| Республика Коми | 246 | 85,2 |
| Архангельская область | 501 | 148,8 |
| в том числе: Ненецкий автономный округ | 27 | 34,6 |
| Архангельская область (без автономного округа) | 474 | 153,5 |
| Вологодская область | 450 | 191,9 |
| Калининградская область | 492 | 133,2 |
| Ленинградская область | 762 | 58,0 |
| Мурманская область | 50 | 118,7 |
| Новгородская область | 490 | 112,0 |
| Псковская область | 211 | 216,4 |
| г. Санкт-Петербург | 16 | 3,8 |

| | Число объектов, единиц | Общая площадь сельскохозяй- ственных угодий в среднем на один объект, га |
|--|------------------------------|---|
| Южный федеральный округ | 32 835 | 449,8 |
| Республика Адыгея | 982 | 123,9 |
| Республика Калмыкия | 3 019 | 1 282,5 |
| Республика Крым | 4 970 | 151,8 |
| Краснодарский край | 8 502 | 161,9 |
| Астраханская область | 2 745 | 711,6 |
| Волгоградская область | 4 272 | 799,4 |
| Ростовская область | 8 275 | 374,3 |
| г. Севастополь | 70 | 15,2 |
| Северо-Кавказский федеральный округ | 22 711 | 220,0 |
| Республика Дагестан | 3 813 | 321,7 |
| Республика Ингушетия | 1 826 | 142,3 |
| Кабардино-Балкарская Республика | 3 793 | 81,1 |
| Карачаево-Черкесская Республика | 2 199 | 131,0 |
| Республика Северная Осетия — Алания | 1 527 | 95,6 |

продолжение →

| | Число объектов, единиц | Общая площадь сельскохозяй- ственных угодий в среднем на один объект, га |
|--------------------------------------|------------------------------|---|
| Чеченская Республика | 2 200 | 219,4 |
| Ставропольский край | 7 353 | 278,3 |
| Приволжский федеральный округ | 21 912 | 615,1 |
| Республика Башкортостан | 4 221 | 406,5 |
| Республика Марий Эл | 357 | 151,8 |
| Республика Мордовия | 454 | 392,0 |
| Республика Татарстан | 2 585 | 366,2 |
| Удмуртская Республика | 878 | 237,8 |
| Чувашская Республика | 1 415 | 179,7 |
| Пермский край | 1 452 | 191,4 |
| Кировская область | 270 | 345,3 |
| Нижегородская область | 1 167 | 322,4 |
| Оренбургская область | 2 787 | 1 103,8 |
| Пензенская область | 1 204 | 493,3 |
| Самарская область | 1 479 | 687,6 |
| Саратовская область | 2 867 | 1 133,6 |
| Ульяновская область | 776 | 600,6 |

| | Число объектов, единиц | Общая площадь сельскохозяйственных угодий в среднем на один объект, га |
|--|------------------------|--|
| Уральский федеральный округ | 4 593 | 682,9 |
| Курганская область | 1 111 | 866,1 |
| Свердловская область | 1 194 | 278,9 |
| Тюменская область | 1 041 | 495,0 |
| в том числе: Ханты-Мансийский автономный округ — Югра | 385 | 386,8 |
| Ямало-Ненецкий автономный округ | 81 | 413,3 |
| Тюменская область (без автономных округов) | 575 | 528,7 |
| Челябинская область | 1 247 | 915,9 |
| Сибирский федеральный округ | 13 689 | 735,1 |
| Республика Алтай | 1 324 | 144,6 |
| Республика Тыва | 1 210 | 765,8 |
| Республика Хакасия | 1 049 | 613,4 |
| Алтайский край | 2 441 | 1 144,4 |
| Красноярский край | 1 122 | 493,4 |

продолжение →

| | Число объектов, единиц | Общая площадь сельскохозяйственных угодий в среднем на один объект, га |
|--|------------------------|--|
| Иркутская область | 2 226 | 432,7 |
| Кемеровская область | 695 | 841,6 |
| Новосибирская область | 1 374 | 865,9 |
| Омская область | 1 850 | 990,2 |
| Томская область | 398 | 349,8 |
| Дальневосточный федеральный округ | 8 960 | 310,6 |
| Республика Бурятия | 1 218 | 188,9 |
| Республика Саха (Якутия) | 3 275 | 58,7 |
| Забайкальский край | 1 039 | 689,5 |
| Камчатский край | 333 | 66,8 |
| Приморский край | 1 128 | 293,6 |
| Хабаровский край | 345 | 142,1 |
| Амурская область | 1 008 | 1 024,2 |
| Магаданская область | 43 | 408,8 |
| Сахалинская область | 383 | 72,5 |
| Еврейская автономная область | 175 | 782,4 |
| Чукотский автономный округ | 13 | 0,5 |

2.2.1. ЧИСЛО ОБЪЕКТОВ И ОБЩАЯ ПЛОЩАДЬ СЕЛЬСКОХОЗЯЙСТВЕННЫХ УГОДИЙ В СРЕДНЕМ НА ОДНО КРЕСТЬЯНСКОЕ (ФЕРМЕРСКОЕ) ХОЗЯЙСТВО

| | Число объектов, единиц | Общая площадь сельскохозяйственных угодий в среднем на один объект, га |
|--------------------------------------|------------------------|--|
| РОССИЙСКАЯ ФЕДЕРАЦИЯ | 102 394 | 476,8 |
| Центральный федеральный округ | 13 162 | 323,0 |
| Белгородская область | 1 209 | 266,3 |
| Брянская область | 541 | 324,6 |
| Владимирская область | 710 | 73,3 |
| Воронежская область | 2 457 | 371,9 |
| Ивановская область | 406 | 302,5 |
| Калужская область | 758 | 182,5 |
| Костромская область | 211 | 218,9 |
| Курская область | 1 016 | 376,4 |
| Липецкая область | 770 | 399,6 |
| Московская область | 813 | 83,8 |
| Орловская область | 874 | 342,6 |
| Рязанская область | 473 | 567,8 |
| Смоленская область | 402 | 286,5 |
| Тамбовская область | 1 331 | 400,0 |

продолжение →

| | Число объектов, единиц | Общая площадь сельскохозяйственных угодий в среднем на один объект, га |
|--|------------------------|--|
| Тверская область | 348 | 237,3 |
| Тульская область | 596 | 507,7 |
| Ярославская область | 233 | 115,6 |
| г. Москва | 14 | 170,2 |
| Северо-Западный федеральный округ | 2 678 | 122,4 |
| Республика Карелия | 7 | 77,3 |
| Республика Коми | 232 | 87,4 |
| Архангельская область | 277 | 145,3 |
| в том числе: Ненецкий автономный округ | 17 | 41,5 |
| Архангельская область (без автономного округа) | 260 | 149,2 |
| Вологодская область | 375 | 202,8 |
| Калининградская область | 421 | 131,5 |
| Ленинградская область | 675 | 63,8 |
| Мурманская область | 32 | 134,3 |
| Новгородская область | 459 | 113,6 |
| Псковская область | 194 | 224,5 |
| г. Санкт-Петербург | 6 | 1,0 |

| | Число объектов, единиц | Общая площадь сельскохозяй- ственных угодий в среднем на один объект, га |
|--|------------------------------|---|
| Южный федеральный округ | 27 011 | 480,9 |
| Республика Адыгея | 825 | 129,8 |
| Республика Калмыкия | 2 888 | 1 299,6 |
| Республика Крым | 2 616 | 169,9 |
| Краснодарский край | 7 373 | 164,2 |
| Астраханская область | 2 375 | 739,4 |
| Волгоградская область | 3 534 | 870,4 |
| Ростовская область | 7 354 | 383,4 |
| г. Севастополь | 46 | 17,8 |
| Северо-Кавказский федеральный округ | 18 229 | 224,0 |
| Республика Дагестан | 2 464 | 321,5 |
| Республика Ингушетия | 1717 | 143,1 |
| Кабардино-Балкарская Республика | 2 989 | 86,1 |
| Карачаево-Черкесская Республика | 2 006 | 131,7 |
| Республика Северная Осетия — Алания | 1 143 | 114,6 |

продолжение →

| | Число объектов, единиц | Общая площадь сельскохозяй- ственных угодий в среднем на один объект, га |
|--------------------------------------|------------------------------|---|
| Чеченская Республика | 1 872 | 231,9 |
| Ставропольский край | 6 038 | 281,7 |
| Приволжский федеральный округ | 18 754 | 626,0 |
| Республика Башкортостан | 3 774 | 415,6 |
| Республика Марий Эл | 305 | 157,4 |
| Республика Мордовия | 381 | 408,1 |
| Республика Татарстан | 2 401 | 375,6 |
| Удмуртская Республика | 735 | 243,4 |
| Чувашская Республика | 1 132 | 187,1 |
| Пермский край | 907 | 180,7 |
| Кировская область | 207 | 393,3 |
| Нижегородская область | 1 015 | 335,1 |
| Оренбургская область | 2 325 | 1 176,1 |
| Пензенская область | 1 061 | 504,6 |
| Самарская область | 1 334 | 715,9 |
| Саратовская область | 2 521 | 1 156,7 |
| Ульяновская область | 656 | 637,2 |

| | Число объектов, единиц | Общая площадь сельскохозяйственных угодий в среднем на один объект, га |
|--|------------------------|--|
| Уральский федеральный округ | 3 757 | 702,6 |
| Курганская область | 998 | 881,6 |
| Свердловская область | 903 | 301,2 |
| Тюменская область | 789 | 518,8 |
| в том числе: Ханты-Мансийский автономный округ — Югра | 323 | 383,3 |
| Ямало-Ненецкий автономный округ | 52 | 3,3 |
| Тюменская область (без автономных округов) | 414 | 566,9 |
| Челябинская область | 1 067 | 914,7 |
| Сибирский федеральный округ | 12 008 | 750,0 |
| Республика Алтай | 1 194 | 147,8 |
| Республика Тыва | 1 157 | 779,6 |
| Республика Хакасия | 882 | 631,2 |
| Алтайский край | 2 007 | 1 204,9 |
| Красноярский край | 997 | 499,7 |

продолжение →

| | Число объектов, единиц | Общая площадь сельскохозяйственных угодий в среднем на один объект, га |
|--|------------------------|--|
| Иркутская область | 2 149 | 431,7 |
| Кемеровская область | 567 | 889,8 |
| Новосибирская область | 1 115 | 880,9 |
| Омская область | 1 586 | 1 050,4 |
| Томская область | 354 | 350,8 |
| Дальневосточный федеральный округ | 6 795 | 333,6 |
| Республика Бурятия | 788 | 192,1 |
| Республика Саха (Якутия) | 2 178 | 67,9 |
| Забайкальский край | 932 | 674,4 |
| Камчатский край | 153 | 73,4 |
| Приморский край | 980 | 287,9 |
| Хабаровский край | 311 | 142,5 |
| Амурская область | 878 | 1 048,0 |
| Магаданская область | 40 | 449,3 |
| Сахалинская область | 355 | 69,7 |
| Еврейская автономная область | 169 | 772,6 |
| Чукотский автономный округ | 11 | 0,5 |

2.2.2. ЧИСЛО ОБЪЕКТОВ И ОБЩАЯ ПЛОЩАДЬ СЕЛЬСКОХОЗЯЙСТВЕННЫХ УГОДИЙ В СРЕДНЕМ НА ОДНОГО ИНДИВИДУАЛЬНОГО ПРЕДПРИНИМАТЕЛЯ

| | Число объектов, единиц | Общая площадь сельскохозяй- ственных угодий в среднем на один объект, га |
|--------------------------------------|------------------------------|--|
| РОССИЙСКАЯ ФЕДЕРАЦИЯ | 20 826 | 306,6 |
| Центральный федеральный округ | 1 839 | 194,3 |
| Белгородская область | 352 | 155,5 |
| Брянская область | 49 | 429,0 |
| Владимирская область | 79 | 74,5 |
| Воронежская область | 132 | 182,4 |
| Ивановская область | 58 | 197,3 |
| Калужская область | 97 | 69,9 |
| Костромская область | 12 | 244,5 |
| Курская область | 133 | 198,3 |
| Липецкая область | 143 | 341,4 |
| Московская область | 149 | 46,3 |
| Орловская область | 98 | 167,3 |
| Рязанская область | 45 | 278,6 |
| Смоленская область | 62 | 214,7 |
| Тамбовская область | 140 | 265,9 |

продолжение →

| | Число объектов, единиц | Общая площадь сельскохозяй- ственных угодий в среднем на один объект, га |
|---|------------------------------|--|
| Тверская область | 184 | 135,5 |
| Тульская область | 78 | 342,2 |
| Ярославская область | 23 | 76,3 |
| г. Москва | 5 | 1,4 |
| Северо-Западный федеральный округ | 841 | 70,2 |
| Республика Карелия | 294 | 37,3 |
| Республика Коми | 14 | 19,9 |
| Архангельская область | 224 | 183,1 |
| в том числе: Ненецкий автономный округ | 10 | 0,2 |
| Архангельская область (без автономного округа) | 214 | 197,1 |
| Вологодская область | 75 | 41,6 |
| Калининградская область | 71 | 143,4 |
| Ленинградская область | 87 | 5,2 |
| Мурманская область | 18 | 25,2 |
| Новгородская область | 31 | 73,5 |
| Псковская область | 17 | 34,6 |
| г. Санкт-Петербург | 10 | 4,3 |

| | Число объектов, единиц | Общая площадь сельскохозяй- ственных угодий в среднем на один объект, га |
|--|------------------------------|---|
| Южный федеральный округ | 5 824 | 229,0 |
| Республика Адыгея | 157 | 92,1 |
| Республика Калмыкия | 131 | 748,6 |
| Республика Крым | 2 354 | 104,4 |
| Краснодарский край | 1 129 | 145,2 |
| Астраханская область | 370 | 282,0 |
| Волгоградская область | 738 | 396,3 |
| Ростовская область | 921 | 294,2 |
| г. Севастополь | 24 | 0,2 |
| Северо-Кавказский федеральный округ | 4 482 | 198,6 |
| Республика Дагестан | 1 349 | 322,1 |
| Республика Ингушетия | 109 | 60,0 |
| Кабардино-Балкарская Республика | 804 | 61,5 |
| Карачаево-Черкесская Республика | 193 | 105,5 |
| Республика Северная Осетия — Алания | 384 | 52,6 |

продолжение →

| | Число объектов, единиц | Общая площадь сельскохозяй- ственных угодий в среднем на один объект, га |
|--------------------------------------|------------------------------|---|
| Чеченская Республика | 328 | 140,7 |
| Ставропольский край | 1 315 | 237,7 |
| Приволжский федеральный округ | 3 158 | 520,7 |
| Республика Башкортостан | 447 | 288,8 |
| Республика Марий Эл | 52 | 109,9 |
| Республика Мордовия | 73 | 263,7 |
| Республика Татарстан | 184 | 226,0 |
| Удмуртская Республика | 143 | 191,8 |
| Чувашская Республика | 283 | 92,7 |
| Пермский край | 545 | 235,3 |
| Кировская область | 63 | 126,8 |
| Нижегородская область | 152 | 171,8 |
| Оренбургская область | 462 | 700,2 |
| Пензенская область | 143 | 406,1 |
| Самарская область | 145 | 439,9 |
| Саратовская область | 346 | 954,1 |
| Ульяновская область | 120 | 407,7 |

| | Число объектов, единиц | Общая площадь сельскохозяйственных угодий в среднем на один объект, га |
|--|------------------------|--|
| Уральский федеральный округ | 836 | 547,3 |
| Курганская область | 113 | 549,2 |
| Свердловская область | 291 | 141,5 |
| Тюменская область | 252 | 402,3 |
| в том числе: Ханты-Мансийский автономный округ — Югра | 62 | 404,4 |
| Ямало-Ненецкий автономный округ | 29 | 823,2 |
| Тюменская область (без автономных округов) | 161 | 387,3 |
| Челябинская область | 180 | 923,1 |
| Сибирский федеральный округ | 1 681 | 600,6 |
| Республика Алтай | 130 | 106,5 |
| Республика Тыва | 53 | 215,2 |
| Республика Хакасия | 167 | 218,9 |
| Алтайский край | 434 | 835,9 |
| Красноярский край | 125 | 441,9 |

продолжение →

| | Число объектов, единиц | Общая площадь сельскохозяйственных угодий в среднем на один объект, га |
|--|------------------------|--|
| Иркутская область | 77 | 479,4 |
| Кемеровская область | 128 | 580,3 |
| Новосибирская область | 259 | 756,1 |
| Омская область | 264 | 553,1 |
| Томская область | 44 | 340,4 |
| Дальневосточный федеральный округ | 2 165 | 176,5 |
| Республика Бурятия | 430 | 172,8 |
| Республика Саха (Якутия) | 1 097 | 24,8 |
| Забайкальский край | 107 | 829,7 |
| Камчатский край | 180 | 41,5 |
| Приморский край | 148 | 339,7 |
| Хабаровский край | 34 | 137,6 |
| Амурская область | 130 | 594,1 |
| Магаданская область | 3 | 4,7 |
| Сахалинская область | 28 | 96,0 |
| Еврейская автономная область | 6 | 1 151,5 |
| Чукотский автономный округ | 2 | 0,1 |

2.3. ЧИСЛО ОБСЛЕДОВАННЫХ ОБЪЕКТОВ И ОБЩАЯ ПЛОЩАДЬ СЕЛЬСКОХОЗЯЙСТВЕННЫХ УГОДИЙ В СРЕДНЕМ НА ОДНО ХОЗЯЙСТВО ГРАЖДАН (ЛИЧНЫЕ ПОДСОБНЫЕ И ДРУГИЕ ИНДИВИДУАЛЬНЫЕ ХОЗЯЙСТВА ГРАЖДАН)

| | Число объектов, единиц | Общая площадь сельскохозяйственных угодий в среднем на один объект, га |
|--------------------------------------|------------------------|--|
| РОССИЙСКАЯ ФЕДЕРАЦИЯ | 16 626 660 | 0,6 |
| Центральный федеральный округ | 4 162 998 | 0,2 |
| Белгородская область | 239 898 | 0,3 |
| Брянская область | 203 818 | 0,4 |
| Владимирская область | 242 942 | 0,1 |
| Воронежская область | 417 686 | 0,3 |
| Ивановская область | 124 825 | 0,2 |
| Калужская область | 191 479 | 0,2 |
| Костромская область | 118 162 | 0,2 |
| Курская область | 213 090 | 0,5 |
| Липецкая область | 219 851 | 0,3 |
| Московская область | 735 004 | 0,1 |
| Орловская область | 132 428 | 0,4 |
| Рязанская область | 261 545 | 0,2 |
| Смоленская область | 160 027 | 0,5 |
| Тамбовская область | 223 326 | 0,3 |

продолжение →

| | Число объектов, единиц | Общая площадь сельскохозяйственных угодий в среднем на один объект, га |
|--|------------------------|--|
| Тверская область | 289 199 | 0,2 |
| Тульская область | 161 860 | 0,2 |
| Ярославская область | 183 395 | 0,1 |
| г. Москва | 44 463 | 0,04 |
| Северо-Западный федеральный округ | 1 219 595 | 0,2 |
| Республика Карелия | 68 872 | 0,1 |
| Республика Коми | 67 917 | 0,1 |
| Архангельская область | 144 876 | 0,1 |
| в том числе: | | |
| Ненецкий автономный округ | 388 | 0,1 |
| Архангельская область (без автономного округа) | 144 488 | 0,1 |
| Вологодская область | 260 245 | 0,1 |
| Калининградская область | 66 596 | 0,6 |
| Ленинградская область | 269 421 | 0,1 |
| Мурманская область | 6 167 | 0,05 |
| Новгородская область | 153 040 | 0,3 |
| Псковская область | 182 461 | 0,3 |
| г. Санкт-Петербург | - | - |

| | Число объектов, единиц | Общая площадь сельскохозяй- ственных угодий в среднем на один объект, га |
|--|------------------------------|---|
| Южный федеральный округ | 2 256 127 | 0,9 |
| Республика Адыгея | 93 657 | 0,5 |
| Республика Калмыкия | 52 334 | |
| Республика Крым | 332 083 | 0,3 |
| Краснодарский край | 847 548 | 0,1 |
| Астраханская область | 129 225 | 1,4 |
| Волгоградская область | 235 251 | 3,2 |
| Ростовская область | 557 430 | 0,7 |
| г. Севастополь | 8 599 | 0,1 |
| Северо-Кавказский федеральный округ | 1 330 725 | 0,6 |
| Республика Дагестан | 419 872 | 1,3 |
| Республика Ингушетия | 43 662 | 0,1 |
| Кабардино-Балкарская Республика | 114 611 | 0,8 |
| Карачаево-Черкесская Республика | 76 293 | 0,7 |
| Республика Северная Осетия — Алания | 71 071 | 0,3 |

продолжение →

| | Число объектов, единиц | Общая площадь сельскохозяй- ственных угодий в среднем на один объект, га |
|--------------------------------------|------------------------------|---|
| Чеченская Республика | 197 616 | 0,1 |
| Ставропольский край | 407 600 | 0,3 |
| Приволжский федеральный округ | 4 112 330 | 0,6 |
| Республика Башкортостан | 678 087 | 1,1 |
| Республика Марий Эл | 120 230 | 0,5 |
| Республика Мордовия | 176 106 | 0,9 |
| Республика Татарстан | 422 490 | 0,3 |
| Удмуртская Республика | 231 535 | 0,3 |
| Чувашская Республика | 237 144 | 0,6 |
| Пермский край | 306 819 | 0,2 |
| Кировская область | 253 246 | 0,3 |
| Нижегородская область | 448 002 | 0,3 |
| Оренбургская область | 296 322 | 0,8 |
| Пензенская область | 225 998 | 0,4 |
| Самарская область | 274 022 | 0,2 |
| Саратовская область | 267 012 | 2,5 |
| Ульяновская область | 175 317 | 0,2 |

| | Число объектов, единиц | Общая площадь сельскохозяйственных угодий в среднем на один объект, га |
|--|------------------------|--|
| Уральский федеральный округ | 961 724 | 0,4 |
| Курганская область | 171 598 | 0,6 |
| Свердловская область | 352 228 | 0,1 |
| Тюменская область | 187 687 | 0,2 |
| в том числе: Ханты-Мансийский автономный округ — Югра | 7 906 | 0,1 |
| Ямало-Ненецкий автономный округ | 233 | 0,04 |
| Тюменская область (без автономных округов) | 179 548 | 0,2 |
| Челябинская область | 250 211 | 0,8 |
| Сибирский федеральный округ | 1 887 615 | 1,1 |
| Республика Алтай | 70 357 | 5,8 |
| Республика Тыва | 20 320 | |
| Республика Хакасия | 74 693 | 1,7 |
| Алтайский край | 466 261 | 0,6 |
| Красноярский край | 286 999 | 0,4 |

продолжение →

| | Число объектов, единиц | Общая площадь сельскохозяйственных угодий в среднем на один объект, га |
|--|------------------------|--|
| Иркутская область | 186 868 | 1,2 |
| Кемеровская область | 166 259 | 0,4 |
| Новосибирская область | 257 968 | 0,5 |
| Омская область | 234 343 | 1,5 |
| Томская область | 123 547 | 0,4 |
| Дальневосточный федеральный округ | 695 546 | 1,8 |
| Республика Бурятия | 132 944 | 2,0 |
| Республика Саха (Якутия) | 63 048 | 2,7 |
| Забайкальский край | 130 295 | 5,6 |
| Камчатский край | 12 047 | 0,1 |
| Приморский край | 145 774 | 0,2 |
| Хабаровский край | 58 832 | 0,1 |
| Амурская область | 101 095 | 0,3 |
| Магаданская область | 3 208 | 0,1 |
| Сахалинская область | 30 257 | 0,1 |
| Еврейская автономная область | 18 046 | 0,1 |
| Чукотский автономный округ | - | - |

2.4. ЧИСЛО ОБЪЕКТОВ И ОБЩАЯ ПЛОЩАДЬ ЗЕМЛИ В СРЕДНЕМ НА ОДНО НЕКОММЕРЧЕСКОЕ ТОВАРИЩЕСТВО (САДОВОДЧЕСКОЕ, ОГОРОДНИЧЕСКОЕ, ДАЧНОЕ И ДРУГОЕ НЕКОММЕРЧЕСКОЕ ТОВАРИЩЕСТВО)

| | Число объектов, единиц | Общая площадь земли в среднем на один объект, га |
|--------------------------------------|------------------------|--|
| РОССИЙСКАЯ ФЕДЕРАЦИЯ | 72 197 | 15,4 |
| Центральный федеральный округ | 25 037 | 13,1 |
| Белгородская область | 538 | 16,1 |
| Брянская область | 600 | 16,8 |
| Владимирская область | 1 475 | 15,2 |
| Воронежская область | 621 | 31,3 |
| Ивановская область | 1 300 | 5,7 |
| Калужская область | 1 162 | 10,6 |
| Костромская область | 395 | 9,4 |
| Курская область | 203 | 45,2 |
| Липецкая область | 134 | 69,8 |
| Московская область | 12 555 | 11,7 |
| Орловская область | 350 | 17,8 |
| Рязанская область | 605 | 15,0 |
| Смоленская область | 877 | 9,6 |
| Тамбовская область | 281 | 6,7 |

| | Число объектов, единиц | Общая площадь земли в среднем на один объект, га |
|---|------------------------|--|
| Тверская область | 1 158 | 14,1 |
| Тульская область | 1 183 | 10,2 |
| Ярославская область | 855 | 16,6 |
| г. Москва | 745 | 14,5 |
| Северо-Западный федеральный округ | 8 376 | 16,5 |
| Республика Карелия | 713 | 8,7 |
| Республика Коми | 538 | 19,0 |
| Архангельская область | 325 | 33,0 |
| в том числе: Ненецкий автономный округ | - | - |
| Архангельская область (без автономного округа) | 325 | 33,0 |
| Вологодская область | 839 | 12,2 |
| Калининградская область | 631 | 15,6 |
| Ленинградская область | 3 468 | 20,1 |
| Мурманская область | 514 | 6,6 |
| Новгородская область | 720 | 11,6 |
| Псковская область | 387 | 17,1 |
| г. Санкт-Петербург | 241 | 13,4 |

ПРОДОЛЖЕНИЕ →

| | Число объектов, единиц | Общая площадь земли в среднем на один объект, га |
|--|------------------------|--|
| Южный федеральный округ | 4 463 | 18,4 |
| Республика Адыгея | 101 | 18,4 |
| Республика Калмыкия | 195 | 6,4 |
| Республика Крым | 868 | 13,9 |
| Краснодарский край | 880 | 17,3 |
| Астраханская область | 397 | 10,1 |
| Волгоградская область | 543 | 35,9 |
| Ростовская область | 984 | 22,6 |
| г. Севастополь | 495 | 7,8 |
| Северо-Кавказский федеральный округ | 1 231 | 24,5 |
| Республика Дагестан | 168 | 28,0 |
| Республика Ингушетия | 6 | 11,9 |
| Кабардино-Балкарская Республика | 137 | 17,9 |
| Карачаево-Черкесская Республика | 125 | 8,1 |
| Республика Северная Осетия — Алания | 47 | 51,3 |

| | Число объектов, единиц | Общая площадь земли в среднем на один объект, га |
|--------------------------------------|------------------------|--|
| Чеченская Республика | 46 | 28,9 |
| Ставропольский край | 702 | 22,7 |
| Приволжский федеральный округ | 14 382 | 14,8 |
| Республика Башкортостан | 2 054 | 15,4 |
| Республика Марий Эл | 216 | 28,3 |
| Республика Мордовия | 652 | 8,8 |
| Республика Татарстан | 1 383 | 17,3 |
| Удмуртская Республика | 424 | 30,0 |
| Чувашская Республика | 753 | 11,1 |
| Пермский край | 2 002 | 8,1 |
| Кировская область | 1 050 | 8,7 |
| Нижегородская область | 1 753 | 14,5 |
| Оренбургская область | 590 | 19,8 |
| Пензенская область | 443 | 21,0 |
| Самарская область | 1 096 | 26,1 |
| Саратовская область | 1 481 | 8,7 |
| Ульяновская область | 485 | 22,6 |

ПРОДОЛЖЕНИЕ →

| | Число объектов, единиц | Общая площадь земли в среднем на один объект, га |
|--|------------------------|--|
| Уральский федеральный округ | 6 244 | 16,9 |
| Курганская область | 379 | 13,7 |
| Свердловская область | 3 813 | 10,8 |
| Тюменская область | 1 261 | 19,2 |
| в том числе: Ханты-Мансийский автономный округ — Югра | 832 | 14,2 |
| Ямало-Ненецкий автономный округ | 29 | 23,3 |
| Тюменская область (без автономных округов) | 400 | 29,2 |
| Челябинская область | 791 | 44,2 |
| Сибирский федеральный округ | 6 727 | 21,6 |
| Республика Алтай | 112 | 6,7 |
| Республика Тыва | 51 | 31,3 |
| Республика Хакасия | 132 | 47,3 |
| Алтайский край | 369 | 39,6 |
| Красноярский край | 1 993 | 17,0 |

| | Число объектов, единиц | Общая площадь земли в среднем на один объект, га |
|--|------------------------|--|
| Иркутская область | 991 | 21,5 |
| Кемеровская область | 870 | 20,5 |
| Новосибирская область | 1 235 | 20,7 |
| Омская область | 495 | 31,4 |
| Томская область | 479 | 15,9 |
| Дальневосточный федеральный округ | 5 737 | 11,7 |
| Республика Бурятия | 364 | 22,1 |
| Республика Саха (Якутия) | 393 | 8,3 |
| Забайкальский край | 292 | 12,5 |
| Камчатский край | 367 | 15,9 |
| Приморский край | 1 412 | 14,7 |
| Хабаровский край | 387 | 25,4 |
| Амурская область | 1 264 | 3,6 |
| Магаданская область | 140 | 5,7 |
| Сахалинская область | 1 066 | 7,9 |
| Еврейская автономная область | 52 | 34,2 |
| Чукотский автономный округ | - | - |

2.4.1. ЧИСЛО ОБЪЕКТОВ И ОБЩАЯ ПЛОЩАДЬ ЗЕМЛИ В СРЕДНЕМ НА ОДНО САДОВОДЧЕСКОЕ НЕКОММЕРЧЕСКОЕ ТОВАРИЩЕСТВО

| | Число объектов, единиц | Общая площадь земли в среднем на один объект, га |
|--------------------------------------|------------------------|--|
| РОССИЙСКАЯ ФЕДЕРАЦИЯ | 66 234 | 15,5 |
| Центральный федеральный округ | 22 554 | 12,9 |
| Белгородская область | 538 | 16,1 |
| Брянская область | 533 | 16,4 |
| Владимирская область | 1 219 | 14,7 |
| Воронежская область | 614 | 31,2 |
| Ивановская область | 1 245 | 5,8 |
| Калужская область | 1 089 | 10,7 |
| Костромская область | 385 | 9,4 |
| Курская область | 177 | 48,9 |
| Липецкая область | 130 | 71,7 |
| Московская область | 10 934 | 11,4 |
| Орловская область | 340 | 18,1 |
| Рязанская область | 602 | 15,1 |
| Смоленская область | 833 | 9,7 |
| Тамбовская область | 279 | 6,7 |

ПРОДОЛЖЕНИЕ →

| | Число объектов, единиц | Общая площадь земли в среднем на один объект, га |
|---|------------------------|--|
| Тверская область | 1 113 | 14,6 |
| Тульская область | 1 183 | 10,2 |
| Ярославская область | 785 | 16,2 |
| г. Москва | 555 | 10,5 |
| Северо-Западный федеральный округ | 7 223 | 17,3 |
| Республика Карелия | 644 | 9,1 |
| Республика Коми | 526 | 19,4 |
| Архангельская область | 314 | 33,7 |
| в том числе: Ненецкий автономный округ | - | - |
| Архангельская область (без автономного округа) | 314 | 33,7 |
| Вологодская область | 803 | 12,6 |
| Калининградская область | 613 | 15,9 |
| Ленинградская область | 3 034 | 20,5 |
| Мурманская область | 450 | 6,7 |
| Новгородская область | 306 | 12,8 |
| Псковская область | 382 | 17,2 |
| г. Санкт-Петербург | 151 | 16,3 |

| | Число объектов, единиц | Общая площадь земли в среднем на один объект, га |
|--|------------------------|--|
| Южный федеральный округ | 4 236 | 18,1 |
| Республика Адыгея | 51 | 18,5 |
| Республика Калмыкия | 194 | 6,4 |
| Республика Крым | 841 | 14,0 |
| Краснодарский край | 834 | 17,5 |
| Астраханская область | 397 | 10,1 |
| Волгоградская область | 522 | 36,7 |
| Ростовская область | 922 | 23,1 |
| г. Севастополь | 475 | 7,9 |
| Северо-Кавказский федеральный округ | 1 147 | 24,6 |
| Республика Дагестан | 108 | 28,1 |
| Республика Ингушетия | 6 | 11,9 |
| Кабардино-Балкарская Республика | 129 | 18,3 |
| Карачаево-Черкесская Республика | 125 | 8,1 |
| Республика Северная Осетия — Алания | 45 | 53,4 |

| | Число объектов, единиц | Общая площадь земли в среднем на один объект, га |
|--------------------------------------|------------------------|--|
| Чеченская Республика | 45 | 29,4 |
| Ставропольский край | 689 | 22,8 |
| Приволжский федеральный округ | 14 003 | 14,7 |
| Республика Башкортостан | 2 015 | 15,5 |
| Республика Марий Эл | 178 | 32,2 |
| Республика Мордовия | 618 | 8,5 |
| Республика Татарстан | 1 351 | 17,4 |
| Удмуртская Республика | 393 | 30,2 |
| Чувашская Республика | 742 | 11,2 |
| Пермский край | 1 965 | 8,1 |
| Кировская область | 1 014 | 8,9 |
| Нижегородская область | 1 653 | 13,6 |
| Оренбургская область | 589 | 19,9 |
| Пензенская область | 433 | 21,0 |
| Самарская область | 1 096 | 26,1 |
| Саратовская область | 1 476 | 8,7 |
| Ульяновская область | 480 | 22,6 |

ПРОДОЛЖЕНИЕ →

| | Число объектов, единиц | Общая площадь земли в среднем на один объект, га |
|--|------------------------|--|
| Уральский федеральный округ | 5 808 | 16,9 |
| Курганская область | 363 | 14,0 |
| Свердловская область | 3 508 | 10,3 |
| Тюменская область | 1 176 | 19,7 |
| в том числе: Ханты-Мансийский автономный округ — Югра | 764 | 14,7 |
| Ямало-Ненецкий автономный округ | 27 | 21,9 |
| Тюменская область (без автономных округов) | 385 | 29,3 |
| Челябинская область | 761 | 44,6 |
| Сибирский федеральный округ | 6 344 | 22,1 |
| Республика Алтай | 70 | 7,2 |
| Республика Тыва | 42 | 37,2 |
| Республика Хакасия | 119 | 49,6 |
| Алтайский край | 355 | 40,3 |
| Красноярский край | 1 904 | 17,3 |

| | Число объектов, единиц | Общая площадь земли в среднем на один объект, га |
|--|------------------------|--|
| Иркутская область | 861 | 22,5 |
| Кемеровская область | 865 | 20,5 |
| Новосибирская область | 1 193 | 21,0 |
| Омская область | 487 | 31,8 |
| Томская область | 448 | 16,3 |
| Дальневосточный федеральный округ | 4 919 | 12,2 |
| Республика Бурятия | 184 | 26,8 |
| Республика Саха (Якутия) | 388 | 8,3 |
| Забайкальский край | 234 | 13,4 |
| Камчатский край | 366 | 16,0 |
| Приморский край | 1 355 | 15,0 |
| Хабаровский край | 384 | 25,4 |
| Амурская область | 1 045 | 3,5 |
| Магаданская область | 36 | 10,8 |
| Сахалинская область | 875 | 8,1 |
| Еврейская автономная область | 52 | 34,2 |
| Чукотский автономный округ | - | - |

ПРОДОЛЖЕНИЕ →

2.4.2. ЧИСЛО ОБЪЕКТОВ И ОБЩАЯ ПЛОЩАДЬ ЗЕМЛИ В СРЕДНЕМ НА ОДНО ОГОРОДНИЧЕСКОЕ НЕКОММЕРЧЕСКОЕ ТОВАРИЩЕСТВО

| | Число объектов, единиц | Общая площадь земли в среднем на один объект, га |
|--------------------------------------|------------------------|--|
| РОССИЙСКАЯ ФЕДЕРАЦИЯ | 1 693 | 9,5 |
| Центральный федеральный округ | 333 | 9,5 |
| Белгородская область | - | - |
| Брянская область | 67 | 20,2 |
| Владимирская область | 12 | 5,5 |
| Воронежская область | 7 | 42,0 |
| Ивановская область | 54 | 3,3 |
| Калужская область | 33 | 6,9 |
| Костромская область | - | - |
| Курская область | 26 | 20,2 |
| Липецкая область | 4 | 9,3 |
| Московская область | 37 | 4,8 |
| Орловская область | 10 | 10,1 |
| Рязанская область | - | - |
| Смоленская область | 31 | 1,6 |
| Тамбовская область | 2 | 0,1 |

| | Число объектов, единиц | Общая площадь земли в среднем на один объект, га |
|---|------------------------|--|
| Тверская область | 45 | 2,9 |
| Тульская область | - | - |
| Ярославская область | 1 | ... |
| г. Москва | 4 | 7,0 |
| Северо-Западный федеральный округ | 641 | 9,3 |
| Республика Карелия | 42 | 2,4 |
| Республика Коми | 12 | 4,3 |
| Архангельская область | 4 | 8,7 |
| в том числе: Ненецкий автономный округ | - | - |
| Архангельская область (без автономного округа) | 4 | 8,7 |
| Вологодская область | 9 | 6,0 |
| Калининградская область | 12 | 3,8 |
| Ленинградская область | 37 | 14,0 |
| Мурманская область | 39 | 5,9 |
| Новгородская область | 412 | 10,7 |
| Псковская область | - | - |
| г. Санкт-Петербург | 74 | 7,0 |

ПРОДОЛЖЕНИЕ →

| | Число объектов, единиц | Общая площадь земли в среднем на один объект, га |
|--|------------------------|--|
| Южный федеральный округ | 14 | 99,6 |
| Республика Адыгея | - | - |
| Республика Калмыкия | 1 | ... |
| Республика Крым | 1 | ... |
| Краснодарский край | 12 | 19,5 |
| Астраханская область | - | - |
| Волгоградская область | - | - |
| Ростовская область | - | - |
| г. Севастополь | - | - |
| Северо-Кавказский федеральный округ | 9 | 15,9 |
| Республика Дагестан | - | - |
| Республика Ингушетия | - | - |
| Кабардино-Балкарская Республика | - | - |
| Карачаево-Черкесская Республика | - | - |
| Республика Северная Осетия — Алания | - | - |

| | Число объектов, единиц | Общая площадь земли в среднем на один объект, га |
|--------------------------------------|------------------------|--|
| Чеченская Республика | - | - |
| Ставропольский край | 9 | 15,9 |
| Приволжский федеральный округ | 159 | 9,2 |
| Республика Башкортостан | 21 | 10,6 |
| Республика Марий Эл | 37 | 9,8 |
| Республика Мордовия | 34 | 12,7 |
| Республика Татарстан | 9 | 2,7 |
| Удмуртская Республика | - | - |
| Чувашская Республика | 11 | 7,4 |
| Пермский край | 13 | 4,2 |
| Кировская область | 16 | 2,1 |
| Нижегородская область | 7 | 5,1 |
| Оренбургская область | - | - |
| Пензенская область | 10 | 21,2 |
| Самарская область | - | - |
| Саратовская область | 1 | ... |
| Ульяновская область | - | - |

ПРОДОЛЖЕНИЕ →

| | Число объектов, единиц | Общая площадь земли в среднем на один объект, га |
|--|------------------------|--|
| Уральский федеральный округ | 182 | 7,2 |
| Курганская область | - | - |
| Свердловская область | 126 | 5,5 |
| Тюменская область | 47 | 7,9 |
| в том числе: Ханты-Мансийский автономный округ — Югра | 47 | 7,9 |
| Ямало-Ненецкий автономный округ | - | - |
| Тюменская область (без автономных округов) | - | - |
| Челябинская область | 9 | 27,5 |
| Сибирский федеральный округ | 104 | 10,0 |
| Республика Алтай | - | - |
| Республика Тыва | 7 | 1,3 |
| Республика Хакасия | 3 | 71,9 |
| Алтайский край | 1 | ... |
| Красноярский край | 30 | 10,4 |

| | Число объектов, единиц | Общая площадь земли в среднем на один объект, га |
|--|------------------------|--|
| Иркутская область | 5 | 18,0 |
| Кемеровская область | 5 | 16,0 |
| Новосибирская область | 19 | 4,6 |
| Омская область | 8 | 6,9 |
| Томская область | 26 | 7,2 |
| Дальневосточный федеральный округ | 251 | 6,2 |
| Республика Бурятия | 1 | ... |
| Республика Саха (Якутия) | 5 | 5,9 |
| Забайкальский край | 1 | ... |
| Камчатский край | - | - |
| Приморский край | 46 | 8,7 |
| Хабаровский край | 3 | 24,7 |
| Амурская область | - | - |
| Магаданская область | 74 | 3,1 |
| Сахалинская область | 121 | 6,7 |
| Еврейская автономная область | - | - |
| Чукотский автономный округ | - | - |

2.4.3. ЧИСЛО ОБЪЕКТОВ И ОБЩАЯ ПЛОЩАДЬ ЗЕМЛИ В СРЕДНЕМ НА ОДНО ДАЧНОЕ И ДРУГОЕ НЕКОММЕРЧЕСКОЕ ТОВАРИЩЕСТВО

| | Число объектов, единиц | Общая площадь земли в среднем на один объект, га |
|--------------------------------------|------------------------|--|
| РОССИЙСКАЯ ФЕДЕРАЦИЯ | 4 270 | 15,8 |
| Центральный федеральный округ | 2 150 | 15,8 |
| Белгородская область | - | - |
| Брянская область | - | - |
| Владимирская область | 244 | 18,1 |
| Воронежская область | - | - |
| Ивановская область | 1 | ... |
| Калужская область | 40 | 10,0 |
| Костромская область | 10 | 10,7 |
| Курская область | - | - |
| Липецкая область | - | - |
| Московская область | 1 584 | 14,1 |
| Орловская область | - | - |
| Рязанская область | 3 | 4,1 |
| Смоленская область | 13 | 22,3 |
| Тамбовская область | - | - |

ПРОДОЛЖЕНИЕ →

| | Число объектов, единиц | Общая площадь земли в среднем на один объект, га |
|---|------------------------|--|
| Тверская область | - | - |
| Тульская область | - | - |
| Ярославская область | 69 | 21,7 |
| г. Москва | 186 | 26,8 |
| Северо-Западный федеральный округ | 512 | 15,4 |
| Республика Карелия | 27 | 8,8 |
| Республика Коми | - | - |
| Архангельская область | 7 | 15,1 |
| в том числе: Ненецкий автономный округ | - | - |
| Архангельская область (без автономного округа) | 7 | 15,1 |
| Вологодская область | 27 | 4,7 |
| Калининградская область | 6 | 14,6 |
| Ленинградская область | 397 | 17,3 |
| Мурманская область | 25 | 5,6 |
| Новгородская область | 2 | 9,6 |
| Псковская область | 5 | 8,4 |
| г. Санкт-Петербург | 16 | 15,5 |

| | Число объектов, единиц | Общая площадь земли в среднем на один объект, га |
|--|------------------------|--|
| Южный федеральный округ | 213 | 19,3 |
| Республика Адыгея | 50 | 18,3 |
| Республика Калмыкия | - | - |
| Республика Крым | 26 | 9,3 |
| Краснодарский край | 34 | 11,7 |
| Астраханская область | - | - |
| Волгоградская область | 21 | 16,2 |
| Ростовская область | 62 | 15,6 |
| г. Севастополь | 20 | 5,5 |
| Северо-Кавказский федеральный округ | 75 | 24,6 |
| Республика Дагестан | 60 | 27,7 |
| Республика Ингушетия | - | - |
| Кабардино-Балкарская Республика | 8 | 11,9 |
| Карачаево-Черкесская Республика | - | - |
| Республика Северная Осетия — Алания | 2 | 4,5 |

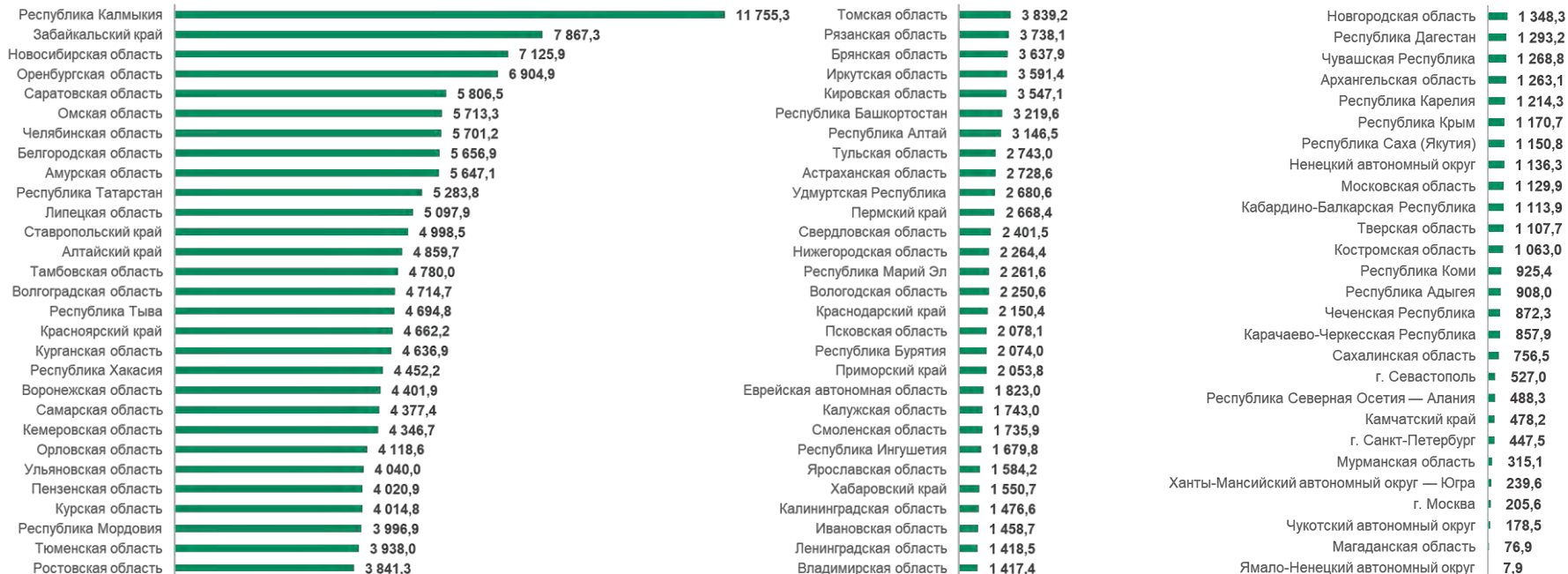
| | Число объектов, единиц | Общая площадь земли в среднем на один объект, га |
|--------------------------------------|------------------------|--|
| Чеченская Республика | 1 | ... |
| Ставропольский край | 4 | 16,6 |
| Приволжский федеральный округ | 220 | 21,7 |
| Республика Башкортостан | 18 | 8,9 |
| Республика Марий Эл | 1 | ... |
| Республика Мордовия | - | - |
| Республика Татарстан | 23 | 16,6 |
| Удмуртская Республика | 31 | 28,2 |
| Чувашская Республика | - | - |
| Пермский край | 24 | 11,1 |
| Кировская область | 20 | 3,5 |
| Нижегородская область | 93 | 30,6 |
| Оренбургская область | 1 | ... |
| Пензенская область | - | - |
| Самарская область | - | - |
| Саратовская область | 4 | 6,6 |
| Ульяновская область | 5 | 23,3 |

ПРОДОЛЖЕНИЕ →

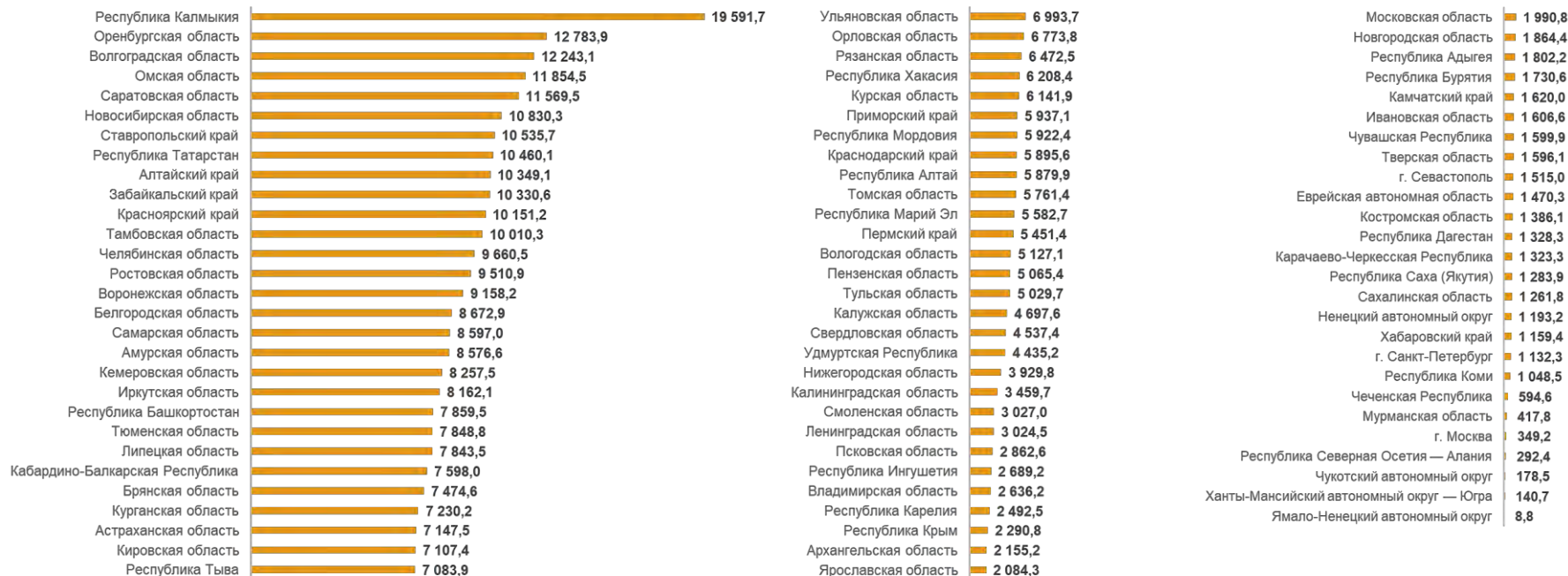
| | Число объектов, единиц | Общая площадь земли в среднем на один объект, га |
|--|------------------------|--|
| Уральский федеральный округ | 254 | 23,1 |
| Курганская область | 16 | 8,3 |
| Свердловская область | 179 | 24,1 |
| Тюменская область | 38 | 17,4 |
| в том числе: Ханты-Мансийский автономный округ — Югра | 21 | 8,7 |
| Ямало-Ненецкий автономный округ | 2 | 42,4 |
| Тюменская область (без автономных округов) | 15 | 26,4 |
| Челябинская область | 21 | 36,5 |
| Сибирский федеральный округ | 279 | 13,8 |
| Республика Алтай | 42 | 5,9 |
| Республика Тыва | 2 | 10,5 |
| Республика Хакасия | 10 | 13,2 |
| Алтайский край | 13 | 22,3 |
| Красноярский край | 59 | 11,5 |

| | Число объектов, единиц | Общая площадь земли в среднем на один объект, га |
|--|------------------------|--|
| Иркутская область | 125 | 14,9 |
| Кемеровская область | - | - |
| Новосибирская область | 23 | 20,9 |
| Омская область | - | - |
| Томская область | 5 | 26,2 |
| Дальневосточный федеральный округ | 567 | 9,3 |
| Республика Бурятия | 179 | 17,4 |
| Республика Саха (Якутия) | - | - |
| Забайкальский край | 57 | 8,9 |
| Камчатский край | 1 | ... |
| Приморский край | 11 | 4,3 |
| Хабаровский край | - | - |
| Амурская область | 219 | 4,1 |
| Магаданская область | 30 | 6,1 |
| Сахалинская область | 70 | 7,1 |
| Еврейская автономная область | - | - |
| Чукотский автономный округ | - | - |

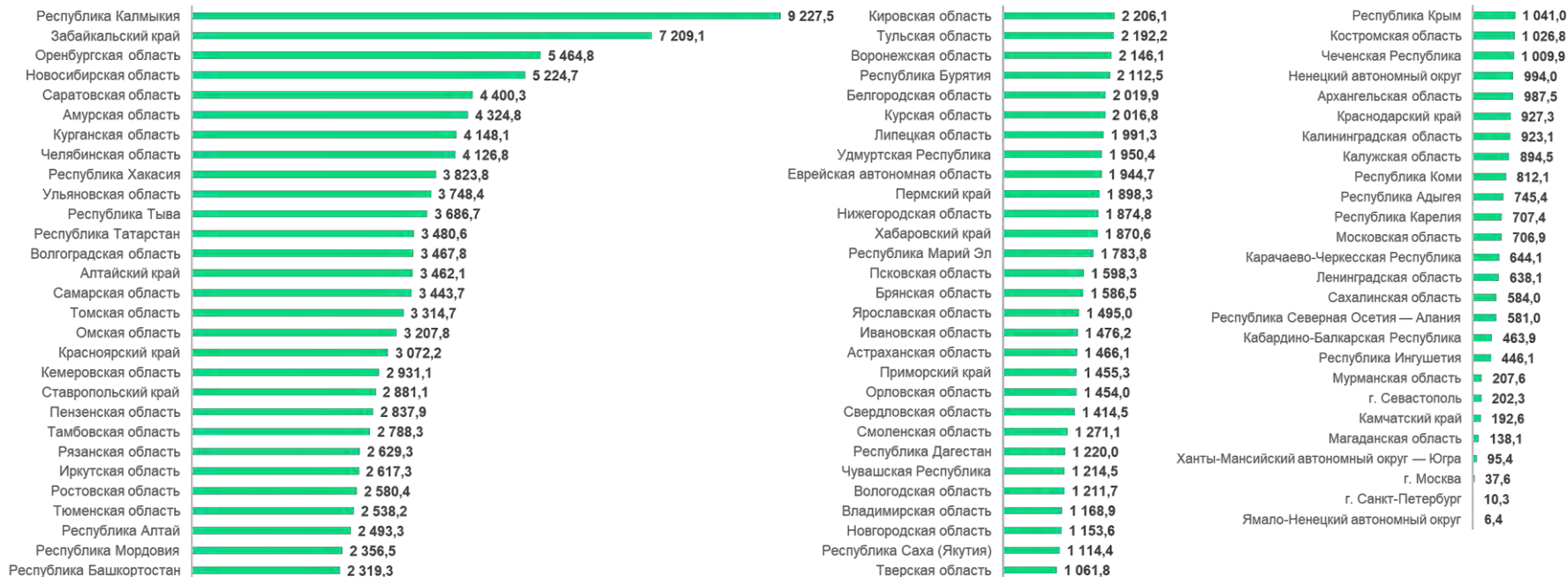
2.5. ОБЩАЯ ПЛОЩАДЬ СЕЛЬСКОХОЗЯЙСТВЕННЫХ УГОДИЙ В СРЕДНЕМ НА ОДНУ СЕЛЬСКОХОЗЯЙСТВЕННУЮ ОРГАНИЗАЦИЮ ПО СУБЪЕКТАМ РОССИЙСКОЙ ФЕДЕРАЦИИ, (га)



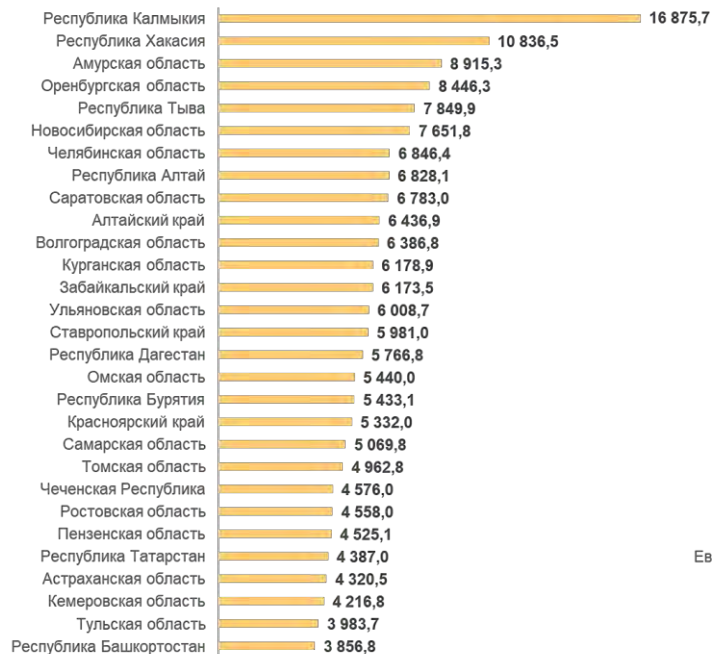
2.6. ОБЩАЯ ПЛОЩАДЬ СЕЛЬСКОХОЗЯЙСТВЕННЫХ УГОДИЙ В СРЕДНЕМ НА ОДНУ СЕЛЬСКОХОЗЯЙСТВЕННУЮ ОРГАНИЗАЦИЮ, НЕ ОТНОСЯЩУЮСЯ К СУБЪЕКТАМ МАЛОГО ПРЕДПРИНИМАТЕЛЬСТВА, ПО СУБЪЕКТАМ РОССИЙСКОЙ ФЕДЕРАЦИИ, (га)



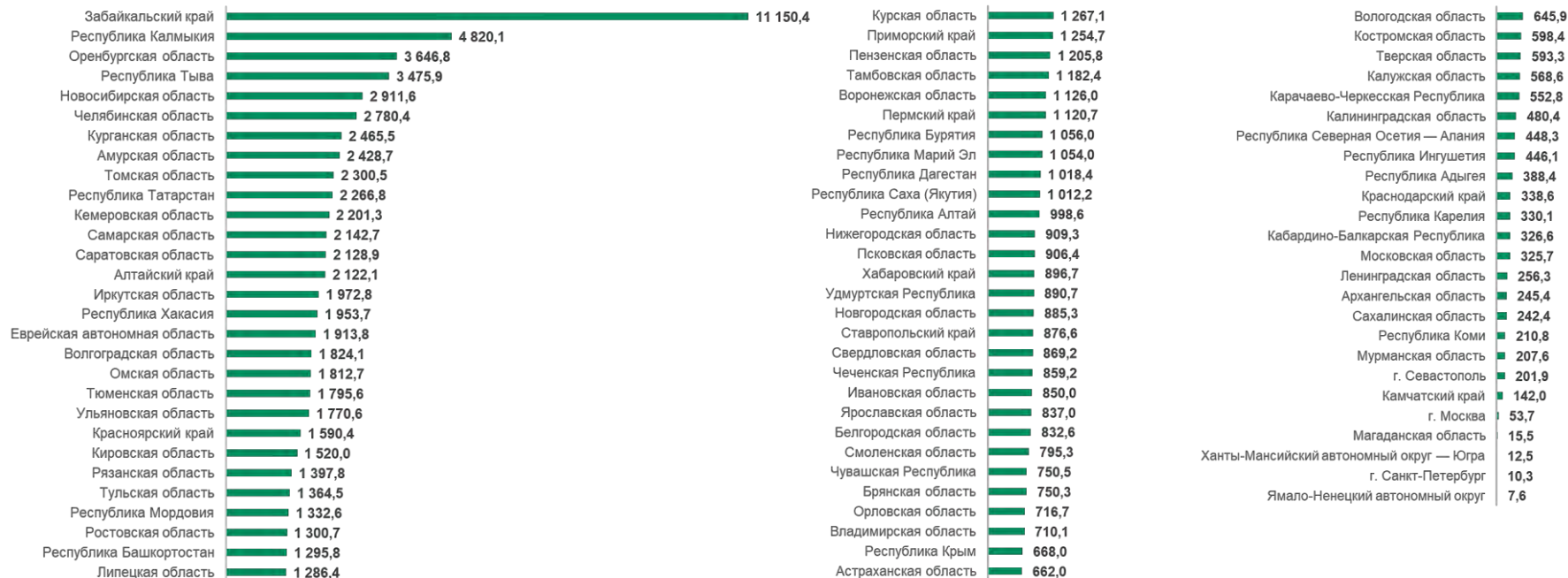
2.7. ОБЩАЯ ПЛОЩАДЬ СЕЛЬСКОХОЗЯЙСТВЕННЫХ УГОДИЙ В СРЕДНЕМ НА ОДНО МАЛОЕ СЕЛЬСКОХОЗЯЙСТВЕННОЕ ПРЕДПРИЯТИЕ ПО СУБЪЕКТАМ РОССИЙСКОЙ ФЕДЕРАЦИИ, (га)



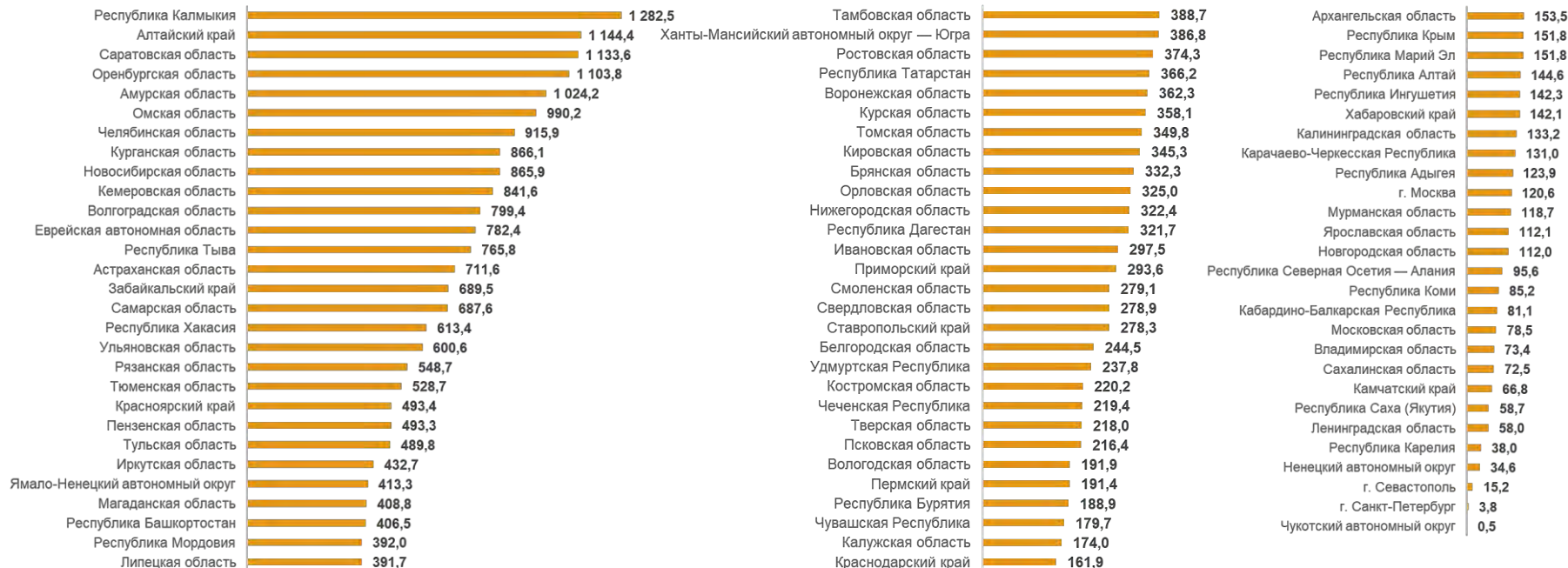
2.8. ОБЩАЯ ПЛОЩАДЬ СЕЛЬСКОХОЗЯЙСТВЕННЫХ УГОДИЙ В СРЕДНЕМ НА ОДНО МАЛОЕ СЕЛЬСКОХОЗЯЙСТВЕННОЕ ПРЕДПРИЯТИЕ (БЕЗ МИКРОПРЕДПРИЯТИЙ) ПО СУБЪЕКТАМ РОССИЙСКОЙ ФЕДЕРАЦИИ, (га)



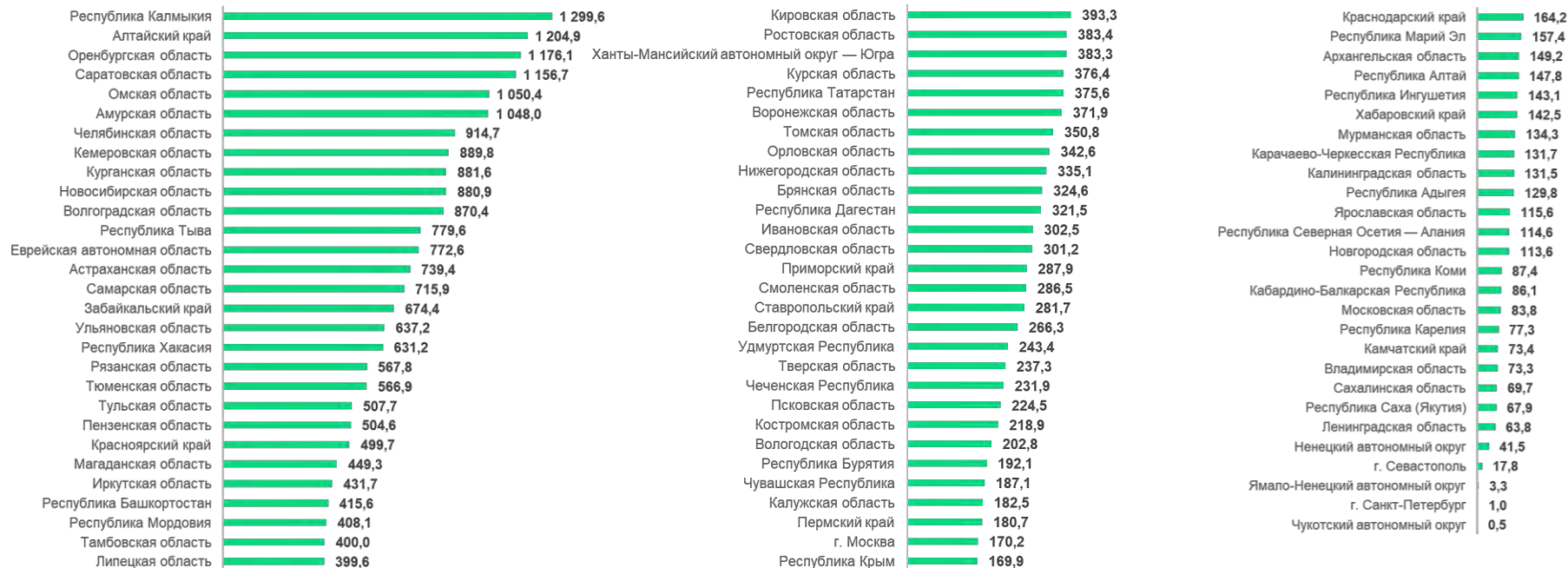
2.9. ОБЩАЯ ПЛОЩАДЬ СЕЛЬСКОХОЗЯЙСТВЕННЫХ УГОДИЙ В СРЕДНЕМ НА ОДНО МИКРОПРЕДПРИЯТИЕ ПО СУБЪЕКТАМ РОССИЙСКОЙ ФЕДЕРАЦИИ, (га)



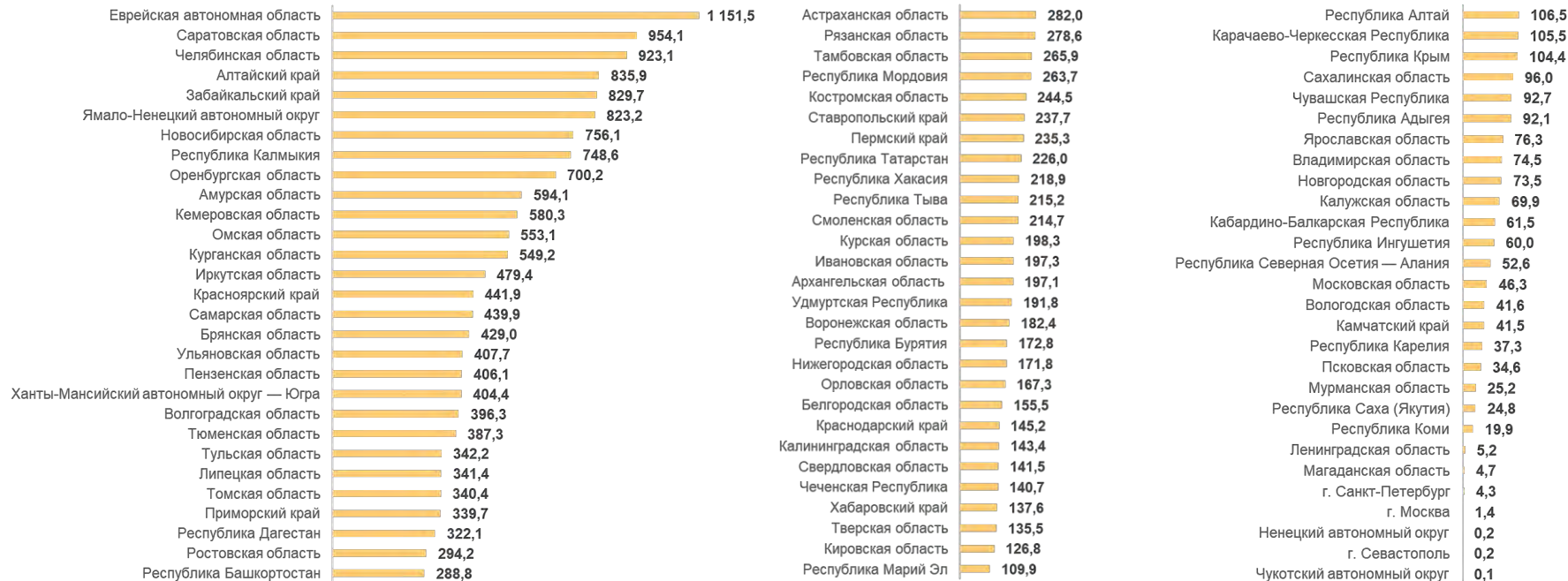
2.10. ОБЩАЯ ПЛОЩАДЬ СЕЛЬСКОХОЗЯЙСТВЕННЫХ УГОДИЙ В СРЕДНЕМ НА ОДНО КРЕСТЬЯНСКОЕ (ФЕРМЕРСКОЕ) ХОЗЯЙСТВО И ОДНОГО ИНДИВИДУАЛЬНОГО ПРЕДПРИНИМАТЕЛЯ ПО СУБЪЕКТАМ РОССИЙСКОЙ ФЕДЕРАЦИИ, (га)



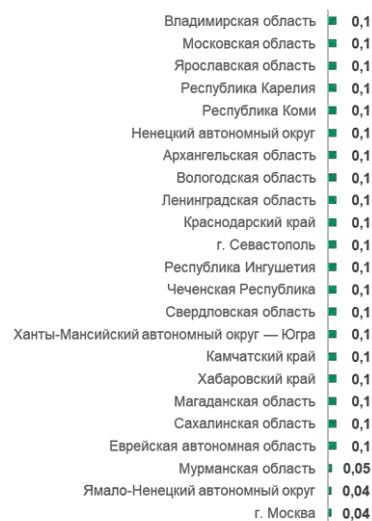
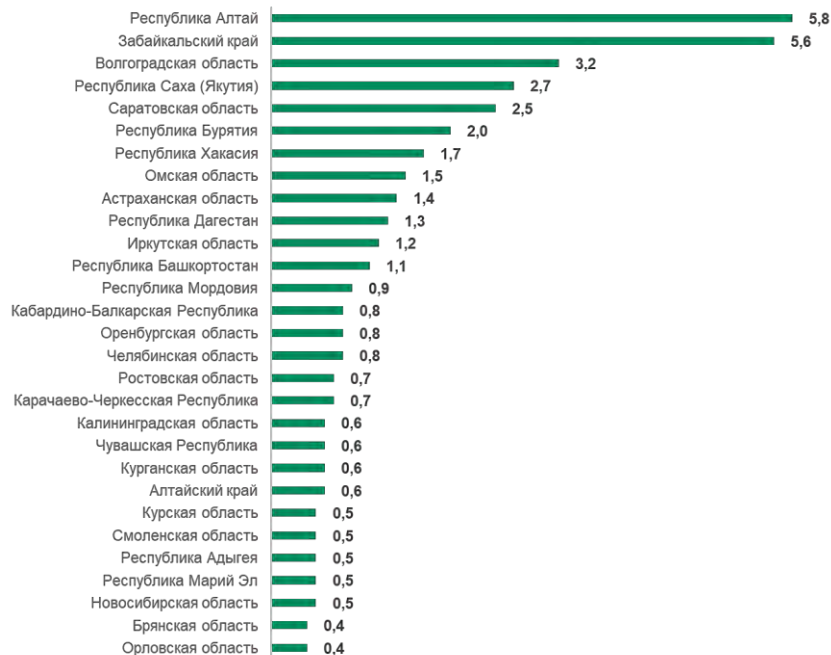
2.11. ОБЩАЯ ПЛОЩАДЬ СЕЛЬСКОХОЗЯЙСТВЕННЫХ УГОДИЙ В СРЕДНЕМ НА ОДНО КРЕСТЬЯНСКОЕ (ФЕРМЕРСКОЕ) ХОЗЯЙСТВО ПО СУБЪЕКТАМ РОССИЙСКОЙ ФЕДЕРАЦИИ, (га)



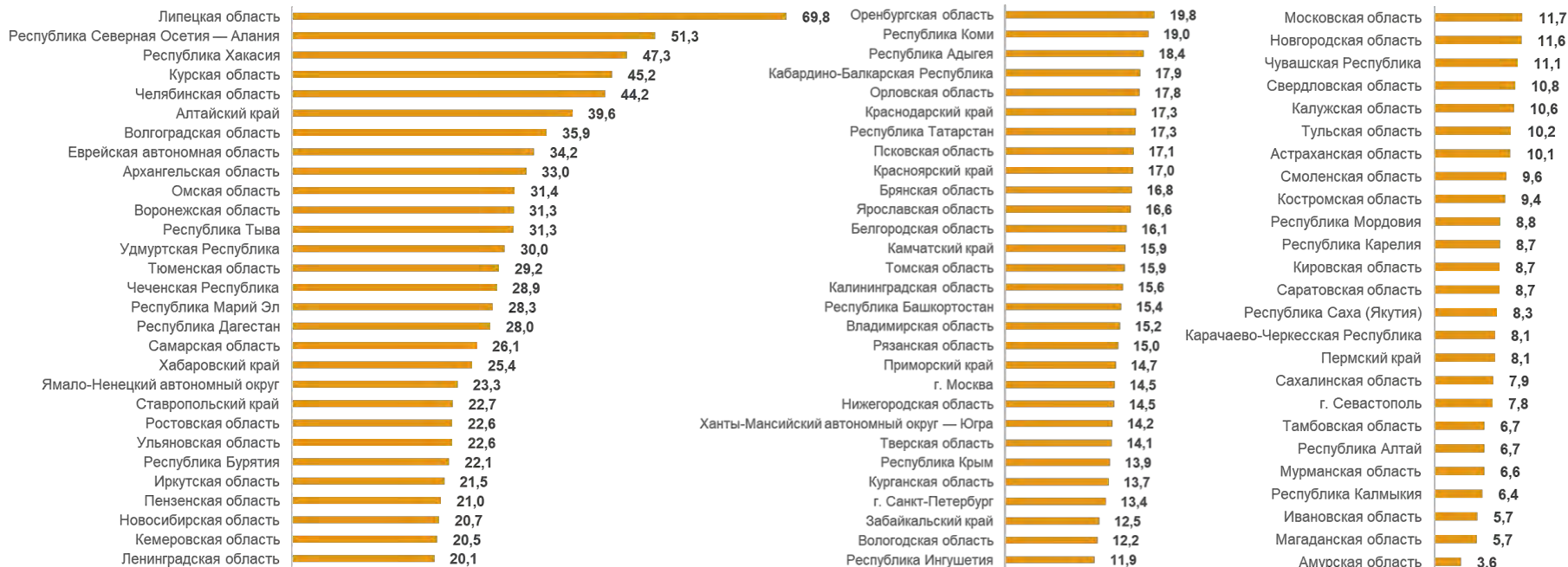
2.12. ОБЩАЯ ПЛОЩАДЬ СЕЛЬСКОХОЗЯЙСТВЕННЫХ УГОДИЙ В СРЕДНЕМ НА ОДНОГО ИНДИВИДУАЛЬНОГО ПРЕДПРИНИМАТЕЛЯ ПО СУБЪЕКТАМ РОССИЙСКОЙ ФЕДЕРАЦИИ, (га)



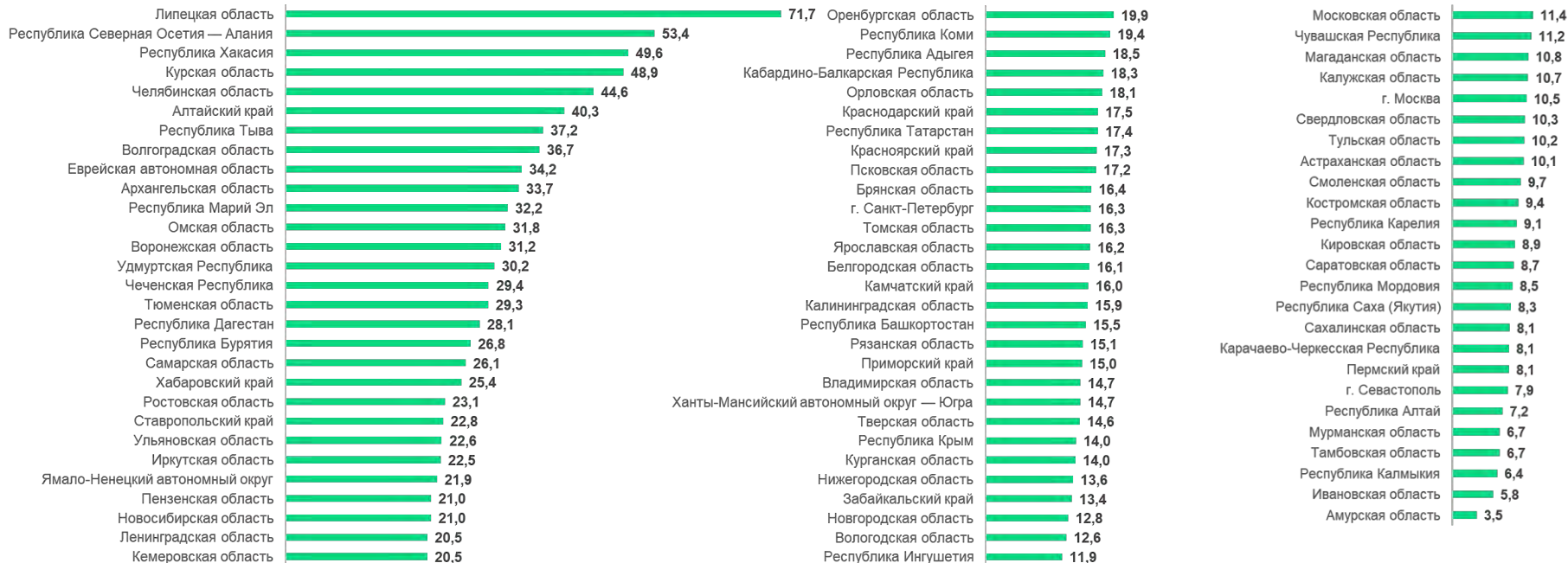
2.13. ОБЩАЯ ПЛОЩАДЬ СЕЛЬСКОХОЗЯЙСТВЕННЫХ УГОДИЙ В СРЕДНЕМ НА ОДНО ХОЗЯЙСТВО ГРАЖДАН (ЛИЧНЫЕ ПОДСОБНЫЕ И ДРУГИЕ ИНДИВИДУАЛЬНЫЕ ХОЗЯЙСТВА ГРАЖДАН) ПО СУБЪЕКТАМ РОССИЙСКОЙ ФЕДЕРАЦИИ, (га)



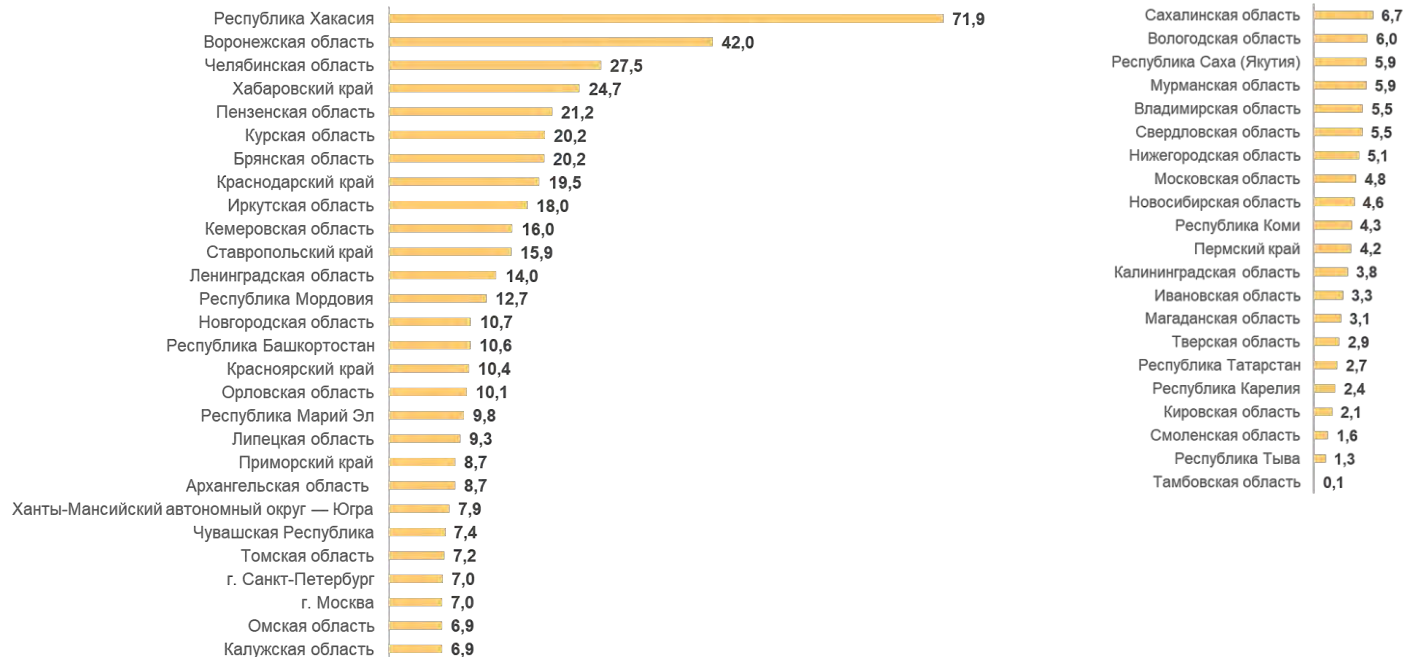
2.14. ОБЩАЯ ПЛОЩАДЬ ЗЕМЛИ В СРЕДНЕМ НА ОДНО НЕКОММЕРЧЕСКОЕ ТОВАРИЩЕСТВО (САДОВОДЧЕСКОЕ, ОГОРОДНИЧЕСКОЕ, ДАЧНОЕ И ДРУГОЕ НЕКОММЕРЧЕСКОЕ ТОВАРИЩЕСТВО) ПО СУБЪЕКТАМ РОССИЙСКОЙ ФЕДЕРАЦИИ, (га)



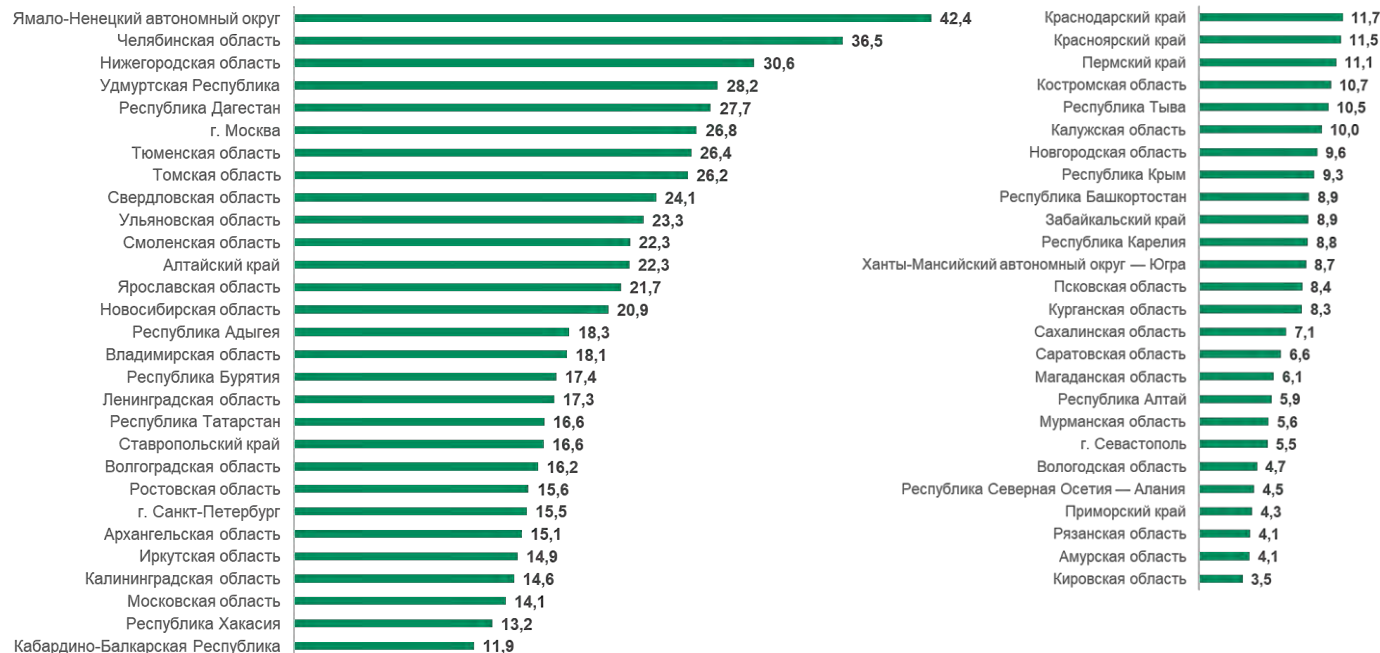
2.15. ОБЩАЯ ПЛОЩАДЬ ЗЕМЛИ В СРЕДНЕМ НА ОДНО САДОВОДЧЕСКОЕ НЕКОММЕРЧЕСКОЕ ТОВАРИЩЕСТВО ПО СУБЪЕКТАМ РОССИЙСКОЙ ФЕДЕРАЦИИ, (га)



2.16. ОБЩАЯ ПЛОЩАДЬ ЗЕМЛИ В СРЕДНЕМ НА ОДНО ОГОРОДНИЧЕСКОЕ НЕКОММЕРЧЕСКОЕ ТОВАРИЩЕСТВО ПО СУБЪЕКТАМ РОССИЙСКОЙ ФЕДЕРАЦИИ, (га)



2.17. ОБЩАЯ ПЛОЩАДЬ ЗЕМЛИ В СРЕДНЕМ НА ОДНО ДАЧНОЕ И ДРУГОЕ НЕКОММЕРЧЕСКОЕ ТОВАРИЩЕСТВО ПО СУБЪЕКТАМ РОССИЙСКОЙ ФЕДЕРАЦИИ, (га)



2.18. ЧИСЛО СЕЛЬСКОХОЗЯЙСТВЕННЫХ ОРГАНИЗАЦИЙ В 2021 ГОДУ



2.19. ПЛОЩАДЬ СЕЛЬСКОХОЗЯЙСТВЕННЫХ УГОДИЙ СЕЛЬСКОХОЗЯЙСТВЕННЫХ ОРГАНИЗАЦИЙ В 2021 ГОДУ



2.20. ЧИСЛО КРЕСТЬЯНСКИХ (ФЕРМЕРСКИХ) ХОЗЯЙСТВ И ИНДИВИДУАЛЬНЫХ ПРЕДПРИНИМАТЕЛЕЙ В 2021 ГОДУ



2.21. ПЛОЩАДЬ СЕЛЬСКОХОЗЯЙСТВЕННЫХ УГОДИЙ КРЕСТЬЯНСКИХ (ФЕРМЕРСКИХ) ХОЗЯЙСТВ И ИНДИВИДУАЛЬНЫХ ПРЕДПРИНИМАТЕЛЕЙ В 2021 ГОДУ





СПАСИБО ЗА ВНИМАНИЕ!

ИНФОРМАЦИОННЫЙ ЦЕНТР

info@selhozmp.press

+7 (495) 935-79-41

agro2021.ru



РОССТАТ

rosstat.gov.ru